

Wetterkarte

ISSN 0936-5818

D 7311 A

Amtsblatt des Deutschen Wetterdienstes

Erscheint täglich
Nur Postbezug

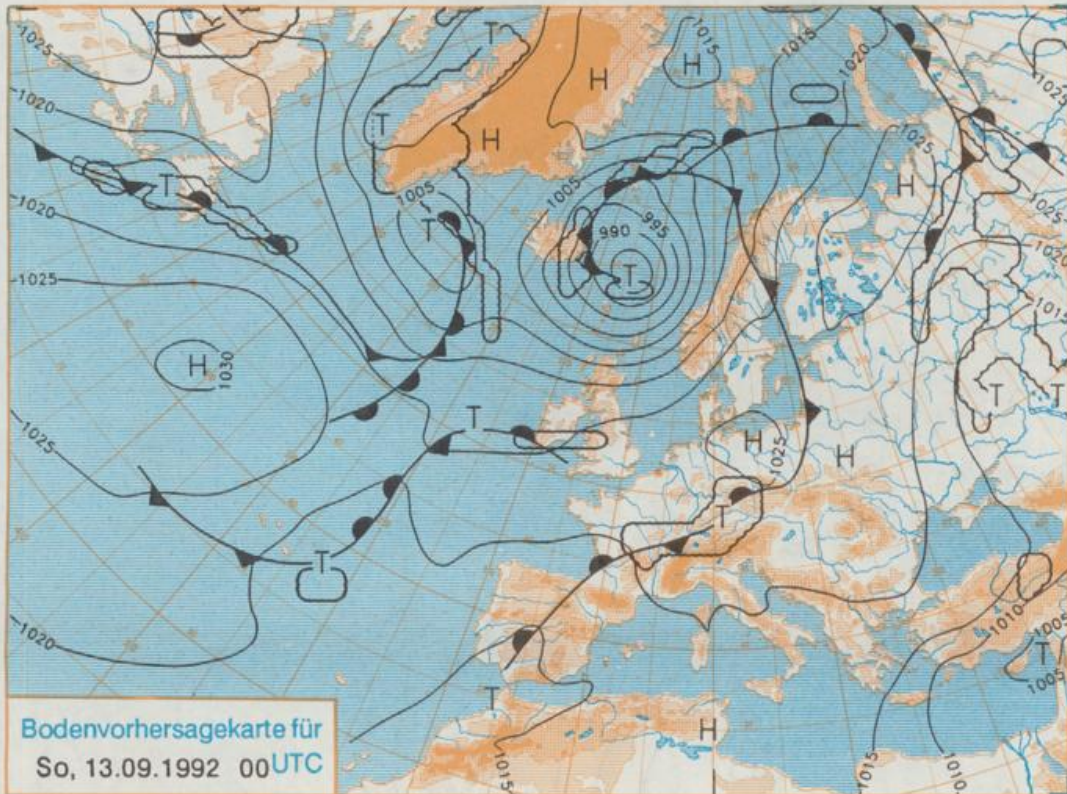
Druck und Verlag: Deutscher Wetterdienst, Zentralamt
Frankfurter Straße 135, 6050 Offenbach am Main
Postfach 10 04 65, Telefon: (069) 80 62-225
Telex: (069) 4152817, Telefax: (069) 80 62-484
Postgirokonto Frankfurt: BLZ 500 100 60, KtNr. 490 31-608

Schutzgebühr monatlich 18,-DM
einschließlich Versandkosten,
Einzelpreis 0,80 DM
zuzüglich Versandkosten

Jahrgang 1992

Freitag, den 11. September

Nummer 255

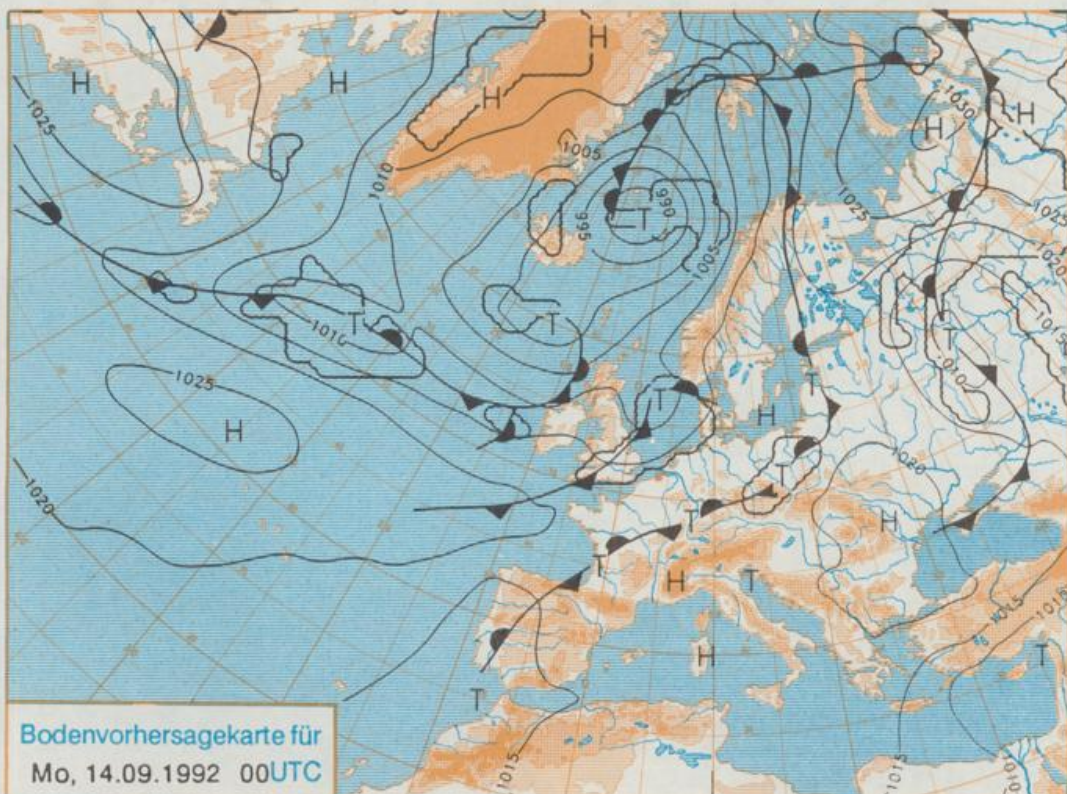


Deutschland-Vorhersage für Sonntag, 13.09.1992

Die am Freitag 00 UTC noch über der Biskaya verlaufende Kaltfront überquert bis Samstag abend die Nordhälfte Deutschlands zügig. Sie kommt über dem Süden jedoch kaum noch voran und trennt am Sonntag die hier lagernde feuchtwarme Luft von der nach Norddeutschland einströmenden kühleren Meeresluft.

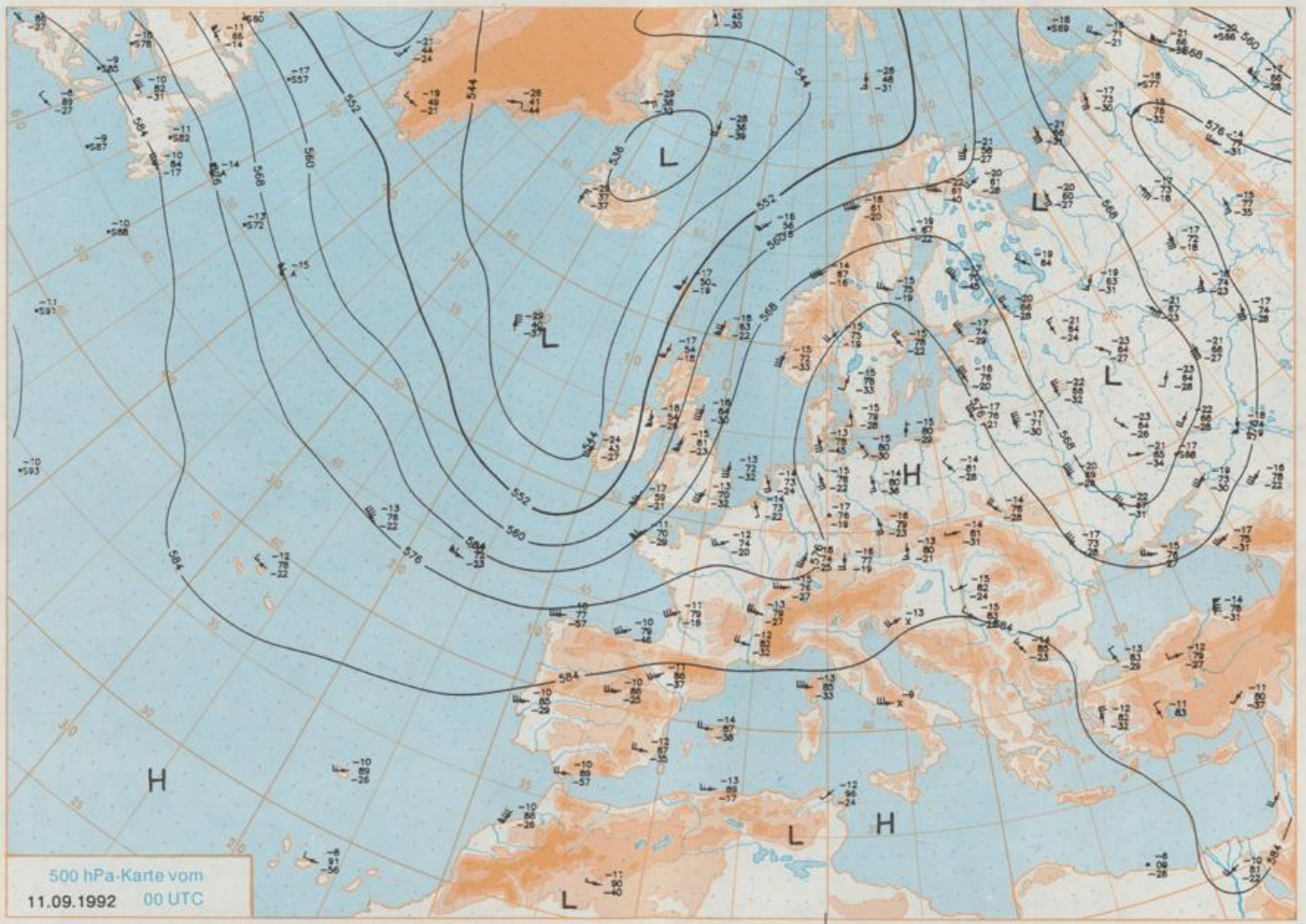
Im Osten und Süden wolkig bis stark bewölkt und gelegentlich schauerartiger Niederschlag. In den anderen Gebieten heiter bis wolkig und trocken. Tiefsttemperaturen 7 bis 13 Grad C. Tageshöchstwerte 17 bis 21, im Süden örtlich bis 25 Grad C. Schwachwindig.

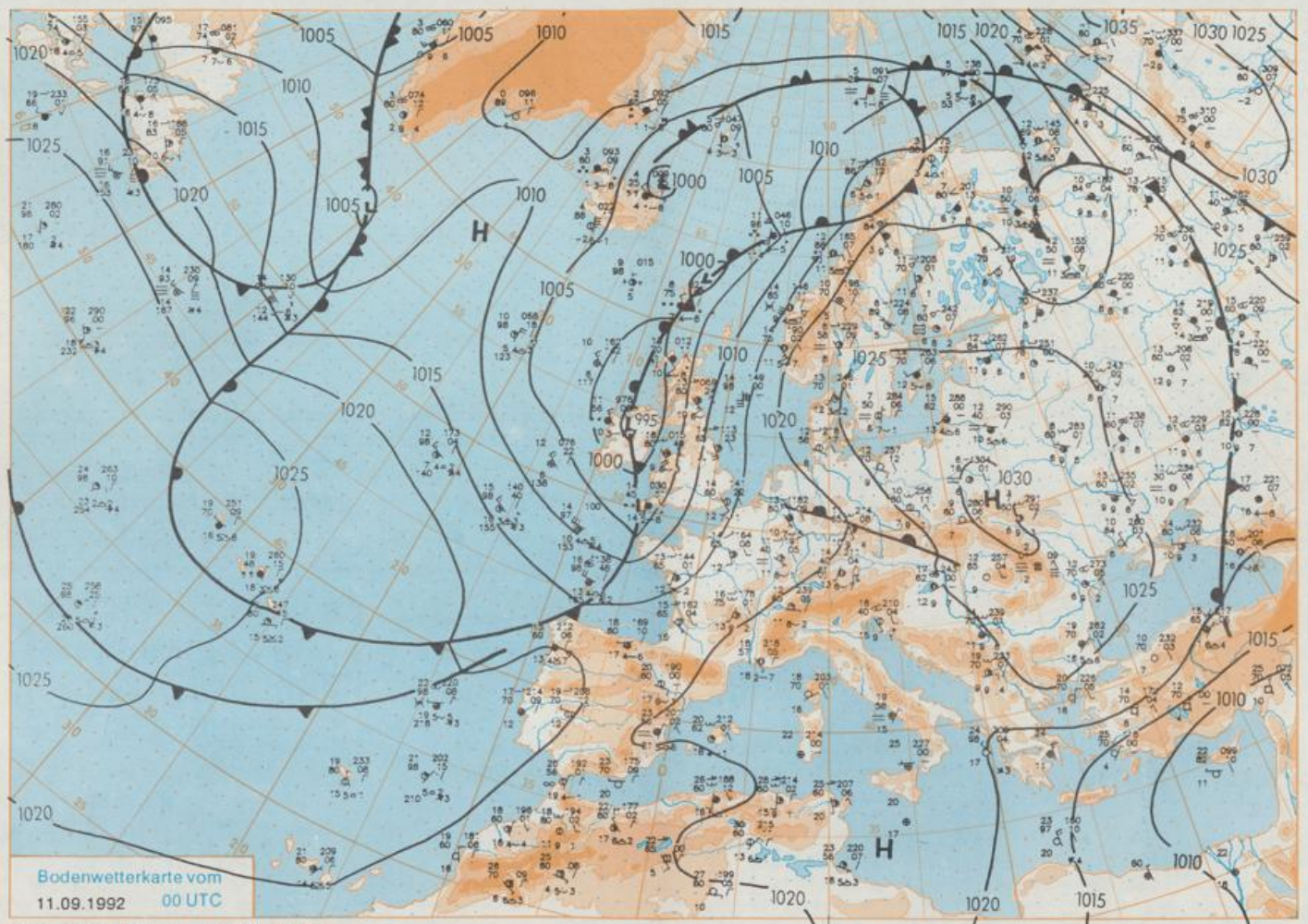
Stereographische Projektion 1 : 60 000 000 60°N



Weitere Aussichten für Montag, 14.09.1992

In der Mitte und im Süden veränderlich mit einzelnen Schauern und mäßig warm. Im Norden Eintrübung und zeitweise Regen, kühl.





Stereographische Projektion 1 : 30 000 000 60°N

Wettermeldungen von Freitag, dem 11. September 1992 06 UTC

Station	Bar.-höhe (m)	Luftdr. red. NN (hPa)	Wetter	Wind km/h	Temperatur (Grad C)				Sonne Vort. Std.	RR 24h mm	Schnee höhe cm	Extremwerte der Lufttemperatur in der Dekade vom 11.09. bis 20.09.					
					Taufpunkt		Mittel					Nacht 2 m 5 cm	seit Tmax Datum	Tmin Datum			
					Max	Min	Vortag	Nacht									
Helgoland	8	1017.0	leicht bew.	SE 42	14.9	10.7	18.0	16.6	14.9	14	8.4	1952	21.8	14.09.1969	6.5	20.09.1952	
List / Sylt	29	1018.2	wolkenlos	ESE 30	12.9	9.3	17.5	15.0	12.9	11	4.7	1937	24.8	14.09.1969	6.2	15.09.1971	
Schleswig	48	1019.6	wolkenlos	ESE 15	11.8	8.6	19.1	14.5	10.7	8	5.0	1947	30.6	20.09.1947	2.5	16.09.1952	
Kiel	31	1020.3	wolkenlos	SSE 8	12.6	8.4	20.4	15.2	12.2	8	6.0	1940	29.7	18.09.1947	1.6	13.09.1986	
Arkona	42	1023.6	wolkenlos	E 30	14.6	10.3	18.6	14.6	14.0	12	10.6	1951	25.9	19.09.1989	5.5	11.09.1986	
Norderney	16	1016.4	wolkenlos	SE 17	11.5	8.8	19.6	15.8	11.3	12	10.5	1947	29.5	16.09.1947	5.8	19.09.1972	
Bremerhaven	11	1017.6	leicht bew.	ESE 17	12.2	7.9	20.9	16.4	12.0	11	10.3	1949	27.3	13.09.1969	3.9	18.09.1962	
Cuxhaven	12	1018.0	wolkenlos	SE 22	12.9	9.3	20.6	16.2	12.7	11	8.8	1946	31.4	16.09.1947	3.3	18.09.1952	
Hamburg/Flugh.	16	1019.4	leicht bew.	ESE 15	11.3	7.2	20.5	16.1	11.3	8	9.6	1891	32.3	16.09.1947	-0.6	18.09.1977	
Lübeck	15	1020.2	wolkenlos	ESE 11	9.6	8.1	21.9	14.3	8.9	5	9.8	1951	28.8	13.09.1951	2.3	16.09.1952	
Boltenhagen	17	1020.8	leicht bew.	SE 24	12.2	8.6	19.2	15.3	12.2	11	9.2	1946	32.0	16.09.1947	2.1	17.09.1971	
Schwerin	67	1021.1	leicht bew.	E 17	11.7	6.9	20.9	14.8	11.4	9	11.6	1951	28.8	13.09.1951	4.9	17.09.1952	
Warnemünde	10	1022.1	wolkenlos	SE 17	11.7	6.9	20.9	14.8	11.4	9	11.6	1947	30.6	16.09.1947	1.3	19.09.1972	
Teterow	50	1022.2	wolkenlos	ESE 8	10.5	7.4	21.0	14.4	10.0	8	10.6	1951	29.7	19.09.1989	1.8	18.09.1977	
Barth	7	1022.4	wolkenlos	ESE 11	10.3	6.8	20.7	14.4	8.7	4	10.1	1951	29.7	19.09.1989	1.8	18.09.1977	
Greifswald	6	1023.2	wolkenlos	ESE 9	11.0	5.8	20.0	13.7	9.7	7	11.1	1947	29.8	16.09.1947	2.2	20.09.1972	
Ueckermünde	7	1023.5	wolkenlos	ESE 9	11.0	5.8	20.0	13.7	9.7	7	11.1	1890	33.4	16.09.1947	-0.2	11.09.1986	
Emden	12	1016.1	leicht bew.	ESE 18	11.5	9.5	21.5	15.0	11.5	10	10.3	1947	29.8	16.09.1947	2.2	20.09.1972	
Bramen/Flugh.	5	1017.8	leicht bew.	SE 13	12.1	9.0	20.9	16.2	11.1	10	10.9	1890	33.4	16.09.1947	-0.2	11.09.1986	
Soltau	78	1019.5	leicht bew.	ESE 8	11.1	7.9	20.9	15.0	11.1	10	10.8	1947	34.7	16.09.1947	-0.8	16.09.1971	
Boizenburg	46	1021.3	leicht bew.	ESE 15	10.1	4.7	20.5	14.4	9.9	10	11.2	1955	29.6	17.09.1961	-1.7	17.09.1971	
Lüchow	18	1020.7	leicht bew.	E 4	10.1	7.4	21.1	14.4	9.8	7	10.6	1955	29.6	17.09.1961	-1.7	17.09.1971	
Seehausen/Altm.	23	1021.2	leicht bew.	SE 11	10.0	8.1	21.2	13.9	9.6	8	11.4	1955	29.6	17.09.1961	-1.7	17.09.1971	
Marnitz	87	1021.0	leicht bew.	ESE 9	9.8	7.5	20.7	12.8	9.1	4	X	1955	29.6	17.09.1961	-1.7	17.09.1971	
Neuruppin	39	1021.8	wolkig	E 9	10.9	7.2	20.5	14.9	10.7	10	11.0	1955	29.6	17.09.1961	-1.7	17.09.1971	
Neubrandenburg	80	1022.6	wolkenlos	E 13	10.5	6.2	20.2	13.7	9.9	8	11.1	1951	30.7	19.09.1989	-0.4	16.09.1952	
Angermünde	55	1222.8	wolkenlos	ESE 5	7.8	6.6	20.2	14.2	5.8	6	11.1	1951	30.7	19.09.1989	-0.4	16.09.1952	
Lingen	26	1016.1	leicht bew.	SSE 9	12.2	9.7	21.0	15.4	11.9	11	9.4	1951	28.4	14.09.1964	2.0	19.09.1962	
Münst.-Osn./Flugh.	52	1017.0	leicht bew.	SE 5	12.1	8.8	20.5	15.4	12.1	11	9.9	1952	28.6	12.09.1959	1.6	19.09.1962	
Osnabrück	97	1017.2	wolkig	E 5	11.4	9.0	20.4	15.4	11.3	8	9.6	1935	30.2	12.09.1959	0.4	19.09.1977	
Bad Salzuflen	139	1018.0	leicht bew.	S 5	14.4	8.9	21.1	15.5	14.1	11	9.5	1936	33.0	16.09.1947	-0.6	19.09.1977	
Hannover/Flugh.	54	1018.0	leicht bew.	E 11	10.9	9.2	21.3	15.6	10.2	9	11.2	1891	33.7	16.09.1947	0.6	19.09.1977	
Braunschweig	88	1019.0	wolkig	SSE 5	13.6	8.7	21.3	14.6	11.7	8	11.2	0.0	1951	30.5	12.09.1959	-0.8	16.09.1971
Gardelegen	48	1020.4	leicht bew.	E 4	10.5	6.8	21.7	14.5	10.2	9	11.1	1951	30.5	12.09.1959	-0.8	16.09.1971	
Magdeburg	84	1020.3	leicht bew.	ESE 9	11.4	7.3	22.0	15.2	10.9	8	10.9	1947	33.6	13.09.1947	0.0	17.09.1971	
Potsdam	99	1021.4	leicht bew.	E 22	10.4	7.3	21.3	14.7	10.1	9	11.3	1893	34.1	12.09.1919	0.5	19.09.1954	
Berlin-Temp.	49	1021.7	leicht bew.	E 11	11.3	7.9	20.5	15.6	10.7	9	11.1	1876	34.2	12.09.1919	0.6	17.09.1986	
Lindenberg	112	1021.9	wolkig	E 15	11.0	5.4	21.2	15.4	10.4	9	11.4	1951	31.0	13.09.1951	1.6	17.09.1971	
Manschnow	16	1022.8	wolkenlos	E 13	8.3	6.6	22.3	14.0	7.9	7	11.2	1969	29.0	18.09.1989	0.7	16.09.1971	
Düsseldorf/Flugh.	44	1016.7	wolkig	SSE 17	14.7	10.7	21.2	15.5	14.5	12	9.8	1947	31.2	13.09.1947	-0.2	19.09.1977	
Bocholt	24	1016.2	wolkig	S 4	11.9	10.1	20.5	14.8	11.2	8	10.2	1935	30.0	12.09.1942	2.2	20.09.1952	
Essen	161	1017.0	leicht bew.	SSW 9	14.0	10.3	20.7	15.8	13.5	11	9.3	1955	25.2	17.09.1961	-0.8	16.09.1971	
Kahler Asten	859	-	leicht bew.	S 21	11.2	9.3	15.3	11.5	10.8	8	6.3	1951	30.5	12.09.1959	-0.9	16.09.1971	
Bad Lipspringe	158	1017.7	leicht bew.	ESE 13	14.8	8.9	21.1	16.6	13.3	9	8.5	1951	30.5	12.09.1959	-0.9	16.09.1971	
Kassel	233	1019.5	leicht bew.	still	10.5	9.0	20.7	15.1	10.5	7	8.3	1951	30.1	12.09.1959	0.9	19.09.1986	
Göttingen	173	1019.5	wolkig	still	11.6	9.6	22.6	15.6	11.6	10	9.2	1947	33.5	20.09.1947	-2.4	18.09.1959	
Leinefelde	356	1019.8	Schauer	still	12.3	8.3	20.0	14.4	12.0	11	9.0	0.6	1957	30.2	17.09.1975	-1.0	16.09.1971
Braunlage	610	1020.1	stark bew.	still	10.4	7.9	17.3	12.7	9.6	8	10.7	0.0	1936	30.3	16.09.1947	0.2	16.09.1971
Brocken	1153	-	Regen	SW 18	11.8	8.6	12.2	9.9	9.9	8	9.8	0.0	1951	23.6	17.09.1961	-1.3	16.09.1971
Artern	166	1019.8	wolkig	still	11.7	8.7	22.5	15.0	11.4	11	11.1	0.0	1954	30.8	17.09.1961	0.6	20.09.1962
Leipzig/Flugh.	141	1019.9	wolkig	SE 8	11.8	7.6	21.7	15.5	10.4	9	10.6	1951	31.6	13.09.1951	1.3	18.09.1959	
Wittenberg	106	1021.1	leicht bew.	E 4	11.2	6.4	21.8	15.8	10.6	9	11.4	1951	31.6	17.09.1975	1.1	18.09.1959	
Oschatz	152	1020.5	leicht bew.	still	8.9	7.3	22.7	14.9	7.9	6	11.4	1917	33.0	13.09.1947	1.4	17.09.1971	
Resden/Flugh.	227	1020.9	leicht bew.	E 2	12.0	8.3	22.1	15.9	11.3	8	11.6	1951	33.3	17.09.1975	0.0	14.09.1973	
Doberlug-Kir.	99	1021.2	leicht bew.	E 5	9.6	7.1	22.5	14.5	8.4	6	11.3	1951	32.1	17.09.1975	0.0	18.09.1977	
Coburg	69	1021.3	stark bew.	E 9	10.8	6.7	22.4	15.1	9.9	9	11.1	1951	33.3	17.09.1975	0.0	14.09.1973	
Görlitz	238	1021.7	leicht bew.	NNE 4	10.5	7.3	22.2	15.3	9.6	6	11.1	1951	32.1	17.09.1975	0.0	18.09.1977	
Aachen	205	1016.1	leicht bew.	S 5	14.1	12.1	21.3	15.3	13.6	11	7.9	1891	32.8	13.09.1947	0.0	11.09.1944	
Nürnberg	629	1018.1	stark bew.	SSW 24	11.3	10.2	16.2	12.7	11.0	10	5.9	0.0	1947	30.2	19.09.1947	0.7	20.09.1952
Köln-Bonn/Flugh.	99	1018.0	leicht bew.	SE 15	12.8	10.7	20.8	13.8	12.5	10	8.7	1957	30.8	14.09.1964	-1.3	16.09.1971	
Bendorf	132	1018.7	leicht bew.	E 5	9.9	8.2	20.0	14.4	9.7	8	4.5	0.0	1951	30.7	12.09.1959	1.3	16.09.1971
Bad Marienberg	555	1018.4	leicht bew.	S 11	12.0	10.6	17.2	13.6	11.6	7	4.1	1963	25.6	17.09.1982	2.3	18.09.1977	
Gießen	195	1019.7	leicht bew.	NNE 2	9.8	9.2	19.6	14.7	9.6	8	1.1	1939	33.2	13.09.1947	0.7	16.09.1971	
Bad Hersfeld	225	1020.2	leicht bew.	still	9.2	8.2	21.0	13.9	9.0	8	6.8	1949	30.3	13.09.1951	-1.4	18.09.1959	
Wasserkuppe	925	-	leicht bew.	SSW 17	12.2	10.9	16.7	12.9	10.8	3	5.9	1936	27.2	19.09.1947	0.0	19.09.1952	
Meiningen	453	1020.1	wolkig	still	11.4	8.8	21.0	14.3	11.4	8	8.1	1951	30.0	18.09.1961	1.9	20.09.1952	
Schmücke	942	-	stark bew.	SW 11	10.8	10.3	12.0										