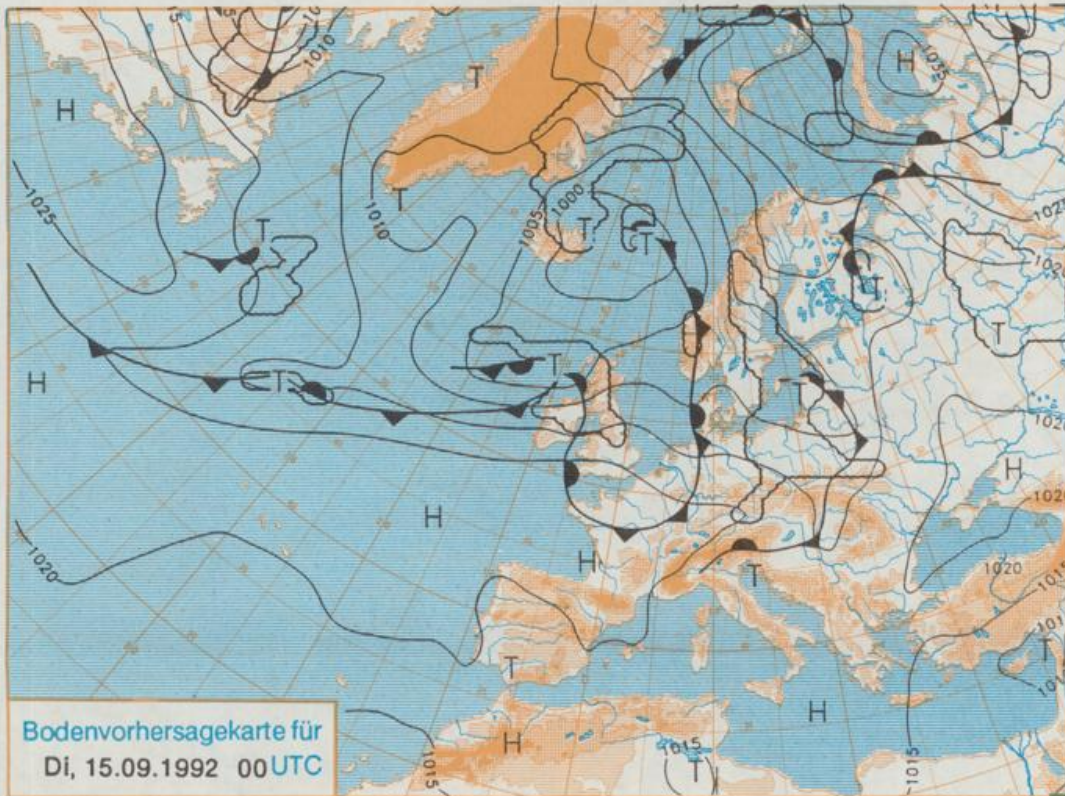


Erscheint täglich
Nur PostbezugDruck und Verlag: Deutscher Wetterdienst, Zentralamt
Frankfurter Straße 135, 6050 Offenbach am Main
Postfach 10 04 65, Telefon: (069) 80 62-225
Telex: (069) 4152817, Telefax: (069) 80 62-484
Postgirokonto Frankfurt: BLZ 500 100 60, KINr. 490 31-608Schutzgebühr monatlich 16.-DM
einschließlich Versandkosten,
Einzelpreis 0,80 DM
zuzüglich Versandkosten

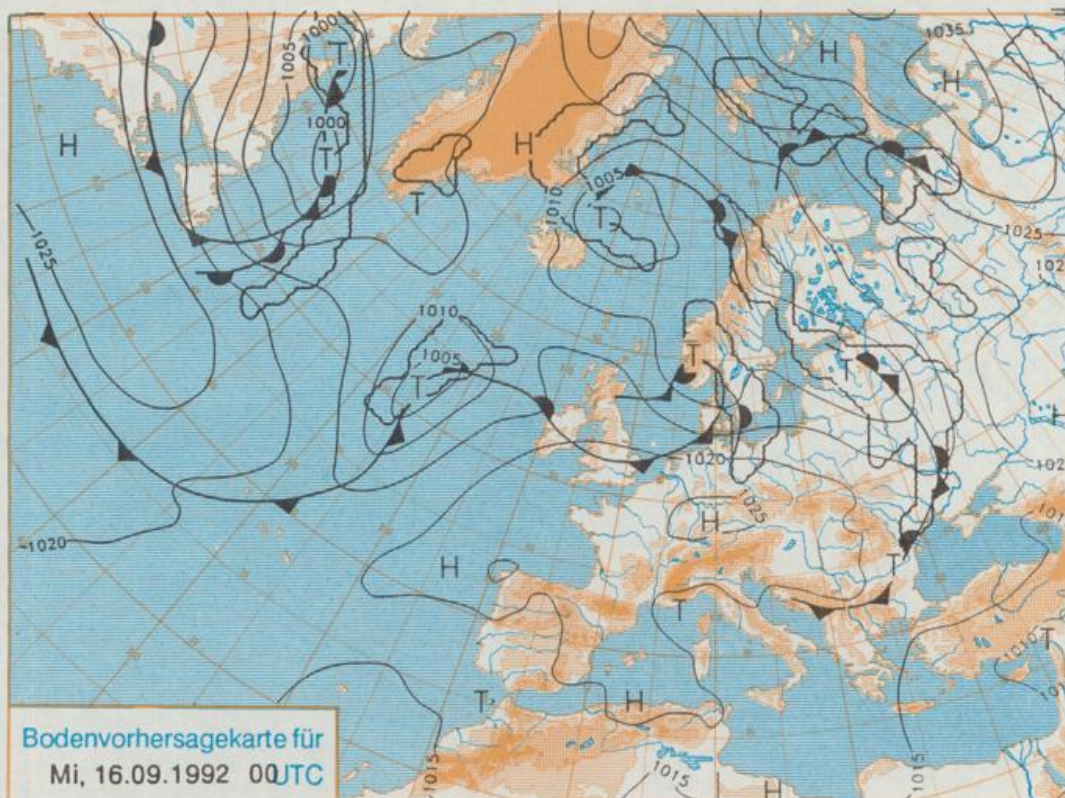
Jahrgang 1992

Sonntag, den 13. September

Nummer 257



Stereographische Projektion 1 : 60 000 000 60°N



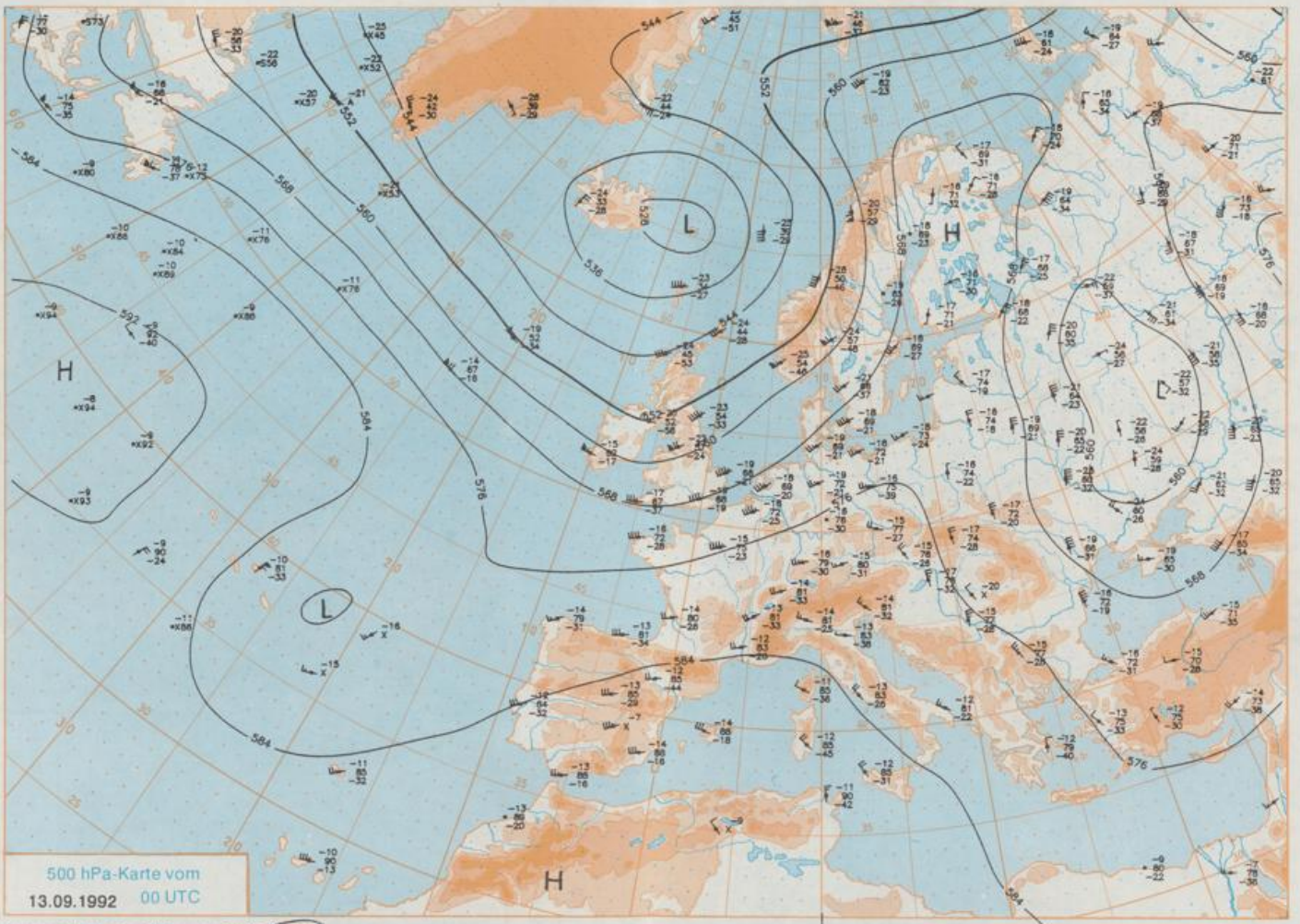
Deutschland-Vorhersage für Dienstag, 15.09.1992

An der Nordflanke des ausgeprägten Azorenhochs ziehen mit einer westlichen Strömung Tiefdruckgebiete über den Atlantik und die Britischen Inseln hinweg nach Skandinavien. Ihre Ausläufer beeinflussen am Dienstag ganz Deutschland mit kühler und wolkenreicher Luft. Am Mittwoch verlagert sich ein Schwerpunkt des Azorenhochs nach Süddeutschland und sorgt hier für Wetterbesserung.

Von kurzen Auflockerungen abgesehen stark bewölkt und zeitweise Regen. Tiefsttemperaturen um 12 Grad C. Tageshöchstwerte um 17 Grad C. Schwacher bis mäßiger, im Norden zeitweise frischer Wind aus Südwest bis West.

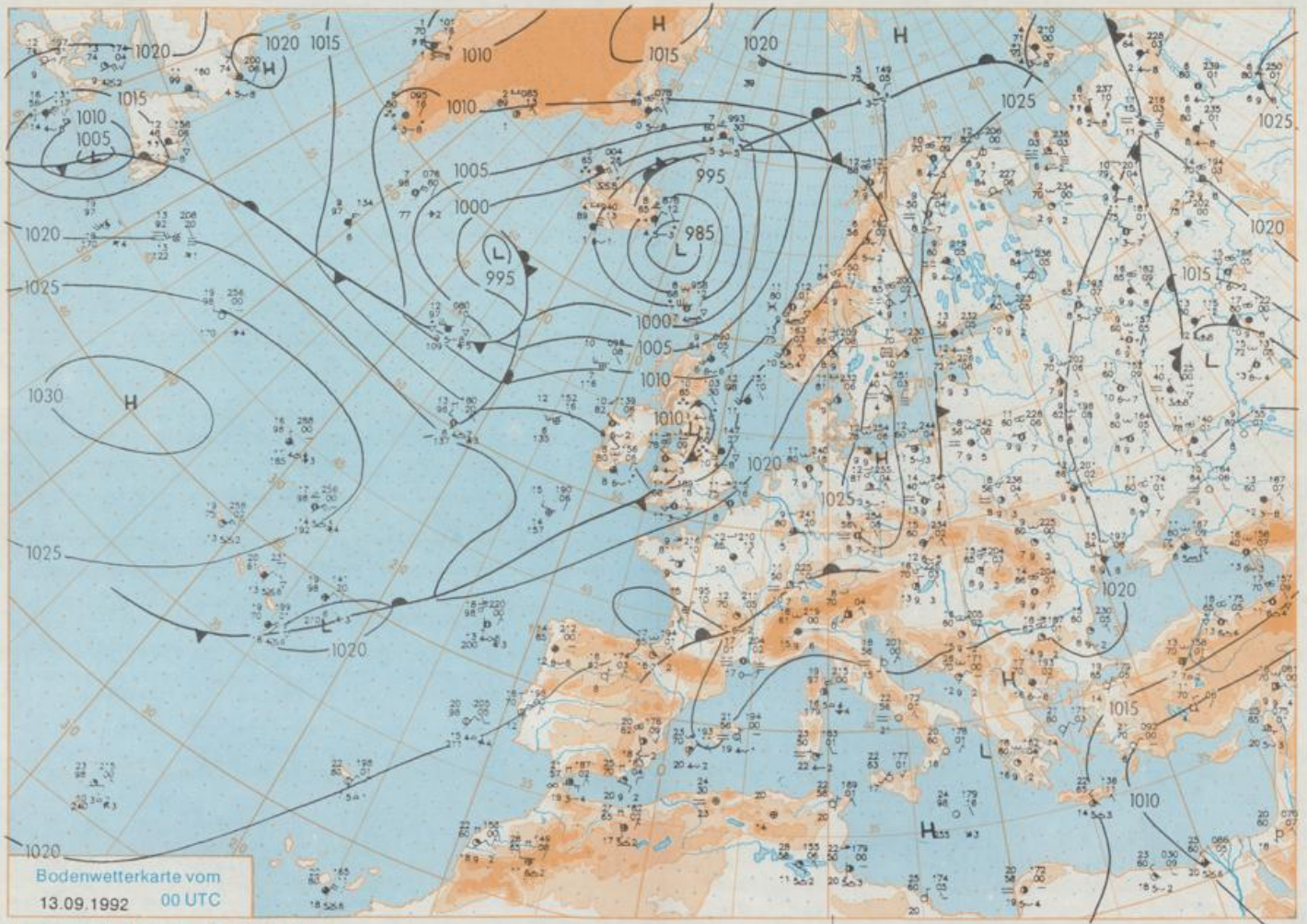
Weitere Aussichten für Mittwoch, 16.09.1992

Im Norden weiterhin unbeständig und kühl, im Süden zunehmend sonnig und tagsüber wärmer.



500 hPa-Karte vom
13.09.1992 00 UTC

Stereographische Projektion 1:30 000 000 60°N



Stereographische Projektion 1:30 000 000 60°N

Wettermeldungen von Sonntag, dem 13. September 1992 06 UTC

Station	Ber.- höhe (m)	Luftdr. red.NN (hPa)	Wetter	Wind km/h	Deutschland Temperaturen (Grad C)					Sonne Vort. Std.	RR 24h mm	Schnee, höhe cm	Extremwerte der Lufttemperatur in der Dekade vom 11.09. bis 20.09.						
					Luft 2 m	Tau- punkt	Max Vortag	Mittel 2 m	Min 5 cm				Nacht 2 m	Tmax Datum	Tmin Datum	Tmax Datum	Tmin Datum		
																		9.3	16.1
Helgoland	8	1020.1	wolkig	SSE	37	14.5	9.3	16.1	15.6	14.4	13	7.5			1952	21.8	14.09.1969	6.5	20.09.1952
List / Sylt	29	1019.8	stark bew.	SSE	24	12.8	9.8	17.4	14.4	12.3	10	9.0			1937	24.8	14.09.1969	6.2	15.09.1971
Schleswig	48	1021.3	stark bew.	ESE	5	10.8	8.6	17.2	12.7	10.1	8	9.1			1947	30.6	20.09.1947	2.5	16.09.1952
Kiel	31	1022.0	stark bew.	SE	1	11.9	9.0	18.0	13.2	9.8	7	9.4			1940	29.7	16.09.1947	1.6	13.09.1986
Arkona	42	1023.3	leicht bew.	SW	9	10.9	9.3	17.5	14.2	10.9	9	6.8	0.2		1951	25.9	19.09.1989	5.5	11.09.1986
Norderney	16	1019.5	wolkig	SSE	9	11.4	8.0	17.2	14.2	11.3	9	7.3			1947	29.5	16.09.1947	5.8	19.09.1972
Bremerhaven	11	1020.4	stark bew.	ESE	11	11.2	6.1	16.9	13.7	10.9	10	7.2			1949	27.3	13.09.1969	3.9	18.09.1962
Cuxhaven	12	1020.7	wolkig	SSE	17	11.4	7.4	17.2	14.2	11.3	10	8.4			1946	31.4	16.09.1947	3.3	18.09.1962
Hamburg/Flugh.	16	1021.4	stark bew.	ESE	5	10.0	6.9	18.1	13.2	9.9	5	8.4			1891	32.3	16.09.1947	-0.6	18.09.1977
Lübeck	15	1021.8	wolkig	WSW	5	9.1	8.0	18.4	12.0	7.2	5	8.2			1890	32.4	12.09.1919	0.3	13.09.1986
Boitenhagen	17	1022.2	stark bew.	SSE	13	11.7	9.4	18.4	14.6	11.0	9	9.7			1951	28.8	13.09.1951	2.3	16.09.1952
Schwerin	67	1022.6	leicht bew.	ESE	8	11.8	8.3	18.6	13.6	10.0	6	8.4			1946	32.0	16.09.1947	2.1	17.09.1971
Warnemünde	10	1023.0	stark bew.	SE	9	11.5	9.2	18.1	14.4	11.1	9	8.5			1951	28.8	13.09.1951	4.9	17.09.1952
Teterow	50	1023.3	wolkig	still		9.0	7.5	19.3	13.7	7.9	5	7.3			1947	30.6	16.09.1947	1.3	19.09.1972
Barth	7	1022.9	still			8.0	6.8	18.1	12.9	7.1	4	6.3							
Greifswald	6	1023.5	bedeckt	SSW	4	7.6	6.4	20.1	13.6	6.4	2	7.2	0.0		1951	29.7	19.09.1989	1.8	18.09.1977
Ueckermünde	7	1023.8	wolkig	SSW	4	6.8	6.1	18.7	13.2	5.3	3	4.4	0.2						
Emden	12	1019.4	leicht bew.	ESE	17	10.5	8.6	16.8	13.0	10.4	8	8.4			1947	29.8	16.09.1947	2.2	20.09.1972
Bremen/Flugh.	5	1020.4	wolkig	SE	17	10.6	7.7	18.0	13.0	10.4	8	6.8			1890	33.4	16.09.1947	-0.2	11.09.1986
Soitau	78	1021.8	leicht bew.	SE	4	9.1	6.1	18.2	12.4	8.6	8	8.5			1947	34.7	16.09.1947	-0.8	16.09.1971
Boizenburg	46	1023.1	leicht bew.	ESE	9	8.2	3.7	18.9	12.9	8.1	8	10.2							
Lüchow	18	1022.7	wolkig	still		5.1	4.7	19.2	12.2	4.8	3	10.6			1955	29.6	17.09.1961	-1.7	17.09.1971
Seehausen/Altm.	23	1022.8	leicht bew.	SE	9	7.9	7.1	19.4	12.1	4.9	4	6.8							
Marnitz	87	1023.0	leicht bew.	still		7.8	7.4	19.3	12.8	6.3	3	X							
Neuruppin	39	1023.3	leicht bew.	E		9.9	9.3	19.9	14.3	9.5	7	6.5							
Neubrandenburg	80	1023.5	leicht bew.	E	4	8.0	7.0	19.1	13.7	7.1	6	6.5	0.5						
Angermünde	55	1023.6	Nebel	still		5.5	5.4	19.2	13.3	4.9	3	3.1			1951	30.7	19.09.1989	-0.4	16.09.1952
Lingen	26	1019.4	wolkig	S	8	9.7	8.4	18.2	12.2	9.3	8	8.2			1951	28.4	14.09.1964	2.0	19.09.1962
Münst.-Osn./Flugh.	52	1020.1	leicht bew.	ESE	4	8.9	7.4	17.9	11.4	8.0	6	7.8							
Osnabrück	97	1020.1	leicht bew.	still		8.5	6.9	17.4	11.7	8.5	5	7.9			1952	28.6	12.09.1959	1.6	19.09.1962
Bad Salzuflen	139	1020.2	leicht bew.	S	5	10.3	6.5	17.7	12.4	9.2	7	8.5			1935	30.2	12.09.1959	0.4	19.09.1977
Hannover/Flugh.	54	1020.8	leicht bew.	ESE	8	7.3	6.2	18.1	12.8	6.7	5	9.2			1936	33.0	16.09.1947	-0.6	19.09.1977
Braunschweig	88	1021.8	wolkig	ESE	5	6.8	6.2	18.4	12.4	6.1	2	8.7			1891	33.7	16.09.1947	0.6	19.09.1977
Gardelëgen	48	1022.6	still			4.1	3.0	19.0	11.4	3.7	3	5.8							
Magdeburg	84	1022.6	leicht bew.	E	4	6.7	6.0	20.2	13.1	6.0	4	9.1			1947	33.6	13.09.1947	0.0	17.09.1971
Potsdam	99	1023.3	wolkig	E	13	10.3	9.8	19.7	13.9	9.7	7	6.2			1893	34.1	12.09.1919	0.6	19.09.1904
Berlin-Temp.	49	1023.2	leicht bew.	E	5	11.0	10.1	19.2	14.6	10.4	6	5.6	0.0		1876	34.2	12.09.1919	0.5	17.09.1886
Lindenberg	112	1023.5	leicht bew.	E	8	11.3	9.3	19.0	15.0	11.3	9	4.8			1951	31.0	13.09.1951	1.6	17.09.1971
Manschnow	16		still			5.9	X	18.6	14.1	5.6	4	1.9							
Düsseldorf/Flugh.	44	1019.7	leicht bew.	SSE	8	10.7	6.2	18.2	13.4	10.3	8	8.9			1969	29.0	18.09.1989	0.7	16.09.1971
Bocholt	24	1019.5	leicht bew.	SE	5	7.8	7.2	18.1	11.3	7.0	4	8.9			1947	31.2	13.09.1947	-0.2	19.09.1977
Essen	161	1020.0	leicht bew.	SSW	9	10.6	6.9	17.6	12.6	10.2	7	8.2			1935	30.0	12.09.1942	2.2	20.09.1952
Kahler Asten	859		leicht bew.	S	17	7.7	5.1	12.6	8.4	6.6	3	7.0			1955	25.2	17.09.1961	-0.8	16.09.1971
Bad Lippspringe	158	1020.1	leicht bew.	SE	9	11.5	5.9	17.6	11.8	9.5	7	4.6			1951	30.5	12.09.1959	-0.9	16.09.1971
Kassel	233	1021.4	leicht bew.	N	2	7.4	6.4	17.4	12.0	6.7	3	7.0			1951	30.1	12.09.1959	0.9	19.09.1986
Göttingen	173	1022.0	leicht bew.	still		6.5	5.7	18.2	12.3	5.9	4	6.0			1947	33.5	20.09.1947	-2.4	18.09.1959
Leinefelde	356	1021.6	wolkig	still		8.0	6.1	16.3	11.3	7.2	5	7.3			1957	30.2	17.09.1975	-1.0	16.09.1971
Braunlage	610	1022.3	leicht bew.	NE	4	7.3	5.2	15.7	9.7	6.4	3	6.4			1936	30.3	16.09.1947	0.2	16.09.1979
Brocken	1153		Nebel	S	28	5.3	4.9	10.8	6.5	5.3	2	6.5			1951	23.6	17.09.1961	-1.3	16.09.1971
Artern	166	1021.8	leicht bew.	ENE	8	7.5	6.5	20.4	14.0	6.9	6	7.4			1954	30.8	17.09.1961	0.6	20.09.1962
Leipzig/Flugh.	141	1022.3	leicht bew.	SE	8	8.5	6.1	19.7	14.8	7.6	7	8.0			1951	31.6	13.09.1951	1.3	18.09.1959
Wittenberg	106	1022.8	leicht bew.	ENE	8	9.7	7.2	20.2	14.2	7.9	5	7.0			1951	31.6	17.09.1975	1.1	18.09.1959
Oschatz	152	1022.6	leicht bew.	still		5.9	5.5	19.6	12.8	5.8	3	3.2							
Dresden/Flugh.	227	1022.8	wolkig	SE	5	8.1	7.7	18.3	14.7	8.1	5	2.8			1917	33.0	13.09.1947	1.4	17.09.1971
Doberlug-Kir.	99	1023.1	leicht bew.	E	5	5.6	5.3	20.1	12.8	5.4	0	3.9							
Cottbus	69	1023.7	leicht bew.	still		7.0	5.2	19.8	13.2	6.5	5	6.0			1951	33.3	17.09.1975	0.0	14.09.1973
Görlitz	238	1023.0	bedeckt	still		10.1	9.8	18.7	14.6	7.6	5	2.4			1951	32.1	17.09.1975	0.0	18.09.1977
Aachen	205	1019.2	wolkig	S	4	10.5	6.0	17.9	13.0	10.4	7	8.8			1891	32.8	13.09.1947	0.0	11.09.1944
Nürnberg	629	1020.1	leicht bew.	SE	8	10.7	1.2	15.7	10.4	8.8	6	9.5			1947	30.2	19.09.1947	0.7	20.09.1952
Köln-Bonn/Flugh.	99	1020.4	leicht bew.	ESE	5	8.3	6.9	17.9	11.1	7.0	5	9.1			1957	30.8	14.09.1964	-1.3	16.09.1971
Bendorf	132	1020.8	stark bew.	E	4	8.2	6.6	19.4	12.4	7.1	6	9.0			1951	30.7	12.09.1959	1.3	16.09.1971
Bad Marienberg	555	1020.6	wolkig	ESE	5	9.4	6.4	15.2	9.1	6.4	3	8.9			1963	26.6	17.09.1982	2.3	18.09.1977
Gießen	195	1021.5	wolkig	NNW	8	7.9	6.7	18.3	11.9	7.1	6	9.0			1939	33.2	13.09.1947	0.7	16.09.1979
Bad Hersfeld	225	1021.6	stark bew.	N	4	7.8	6.4	18.6	12.4	6.8	5	10.2			1949	30.3	13.09.1951	-1.4	1