

# Wetterkarte

ISSN 0936-5818

D 7311 A

Amtsblatt des Deutschen Wetterdienstes

Erscheint täglich  
Nur Postbezug

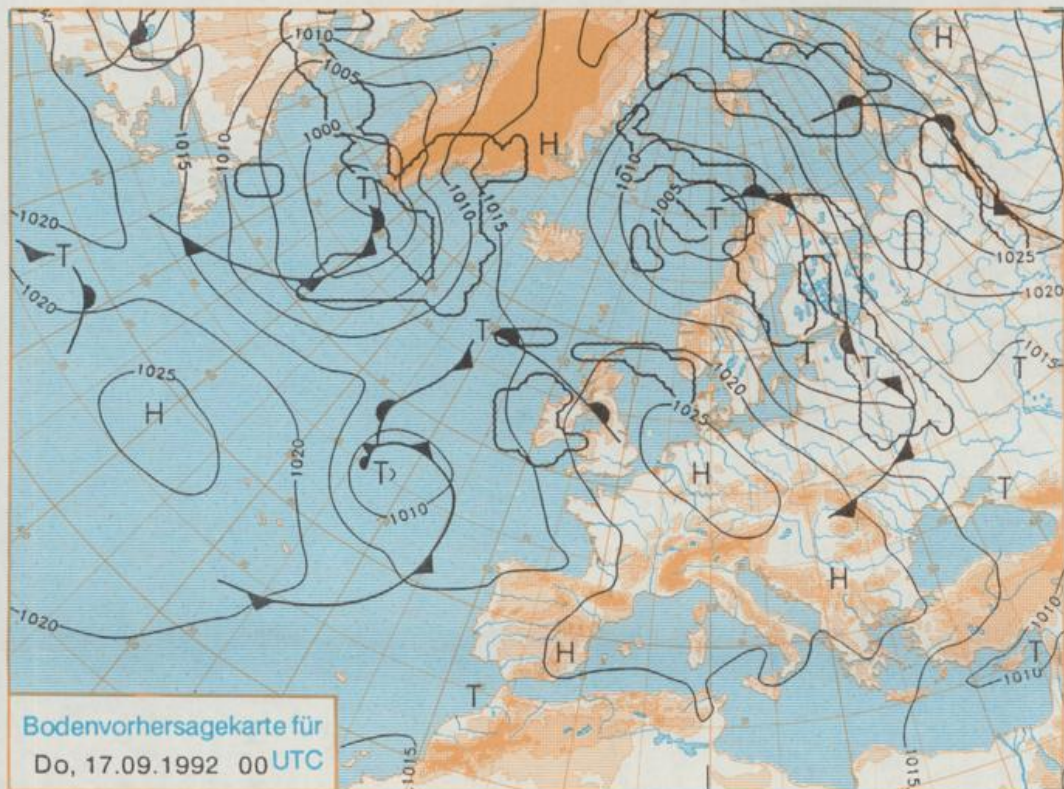
Druck und Verlag: Deutscher Wetterdienst, Zentralamt  
Frankfurter Straße 135, 6050 Offenbach am Main  
Postfach 10 04 85, Telefon: (069) 80 62-225  
Telefax: (069) 4152817, Telefax: (069) 80 62-484  
Postgirokonto Frankfurt: BLZ 500 100 80, KINr. 490 31-606

Schutzgebühr monatlich 18,-DM  
einschließlich Versandkosten,  
Einzelpreis 0,80 DM  
zuzüglich Versandkosten

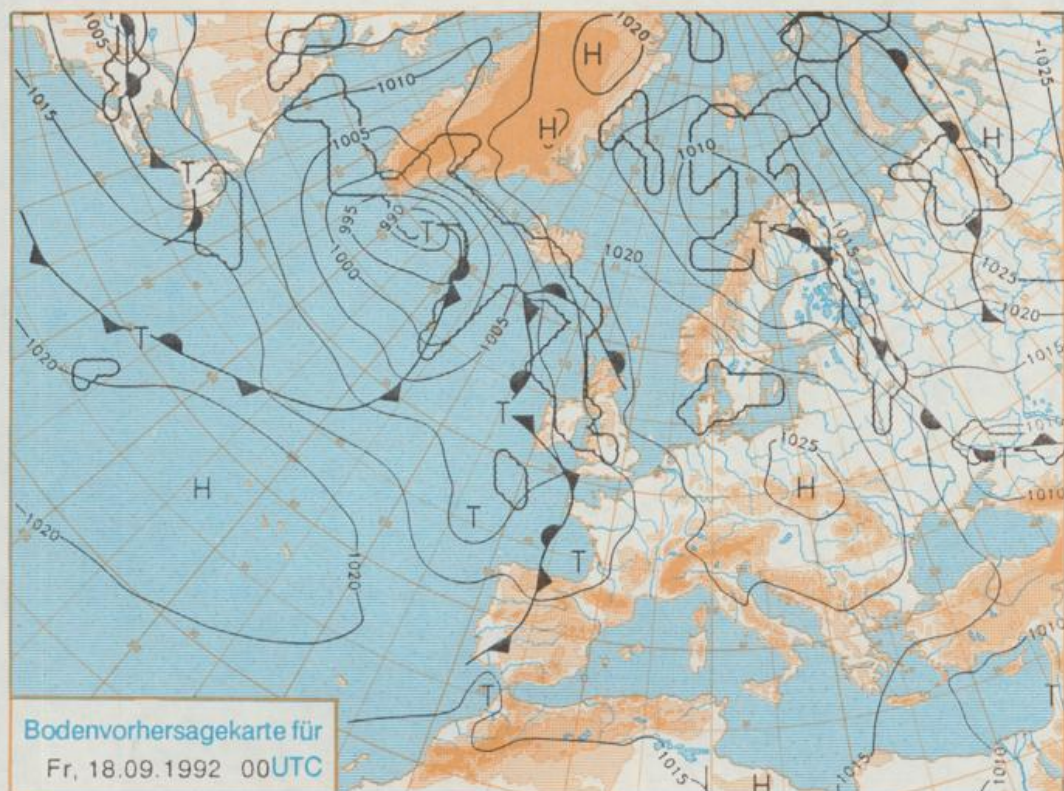
Jahrgang 1992

Dienstag, den 15. September

Nummer 259



Stereographische Projektion 1 : 60 000 000 60°N



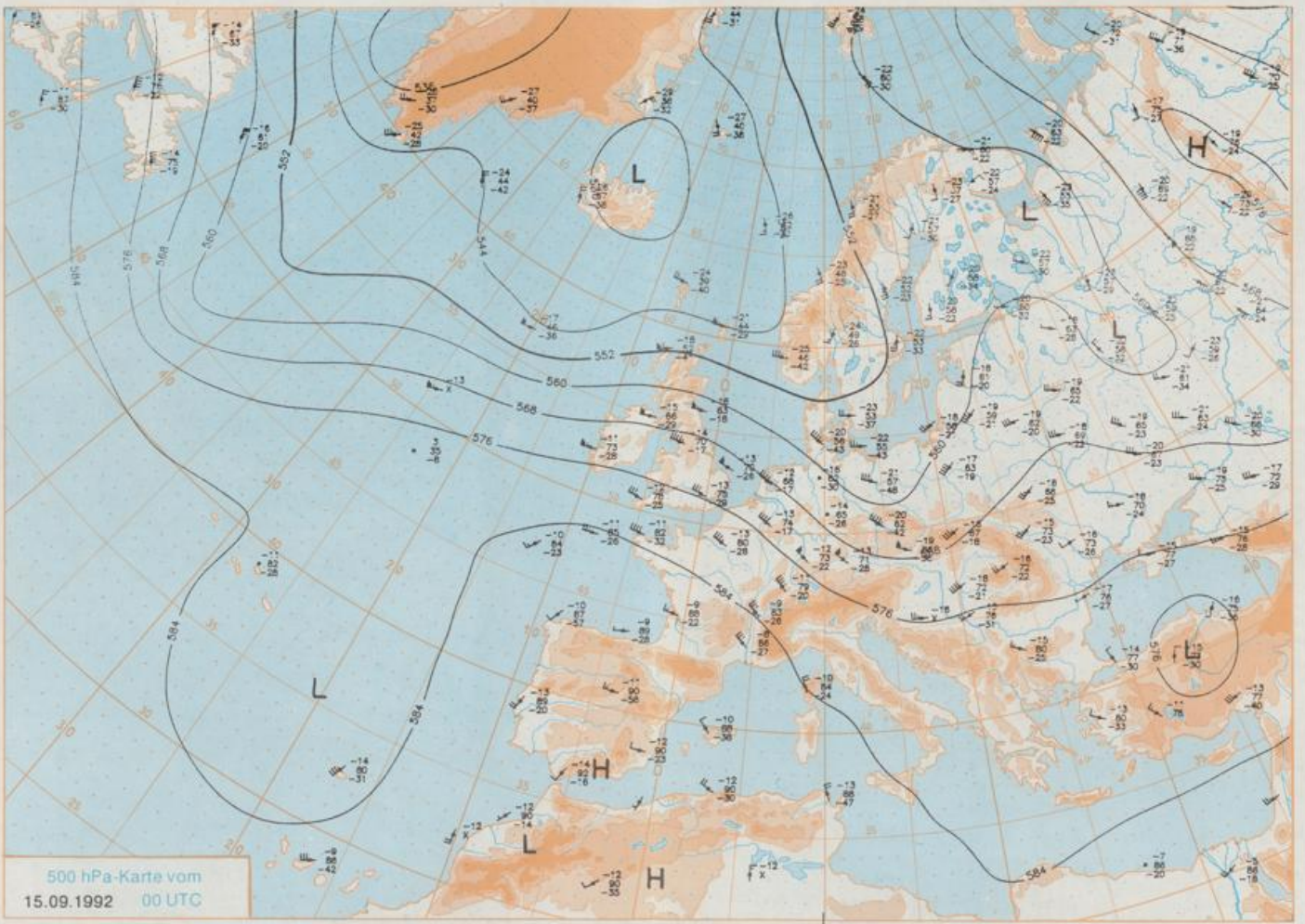
## Deutschland-Vorhersage für Donnerstag, 17.09.1992

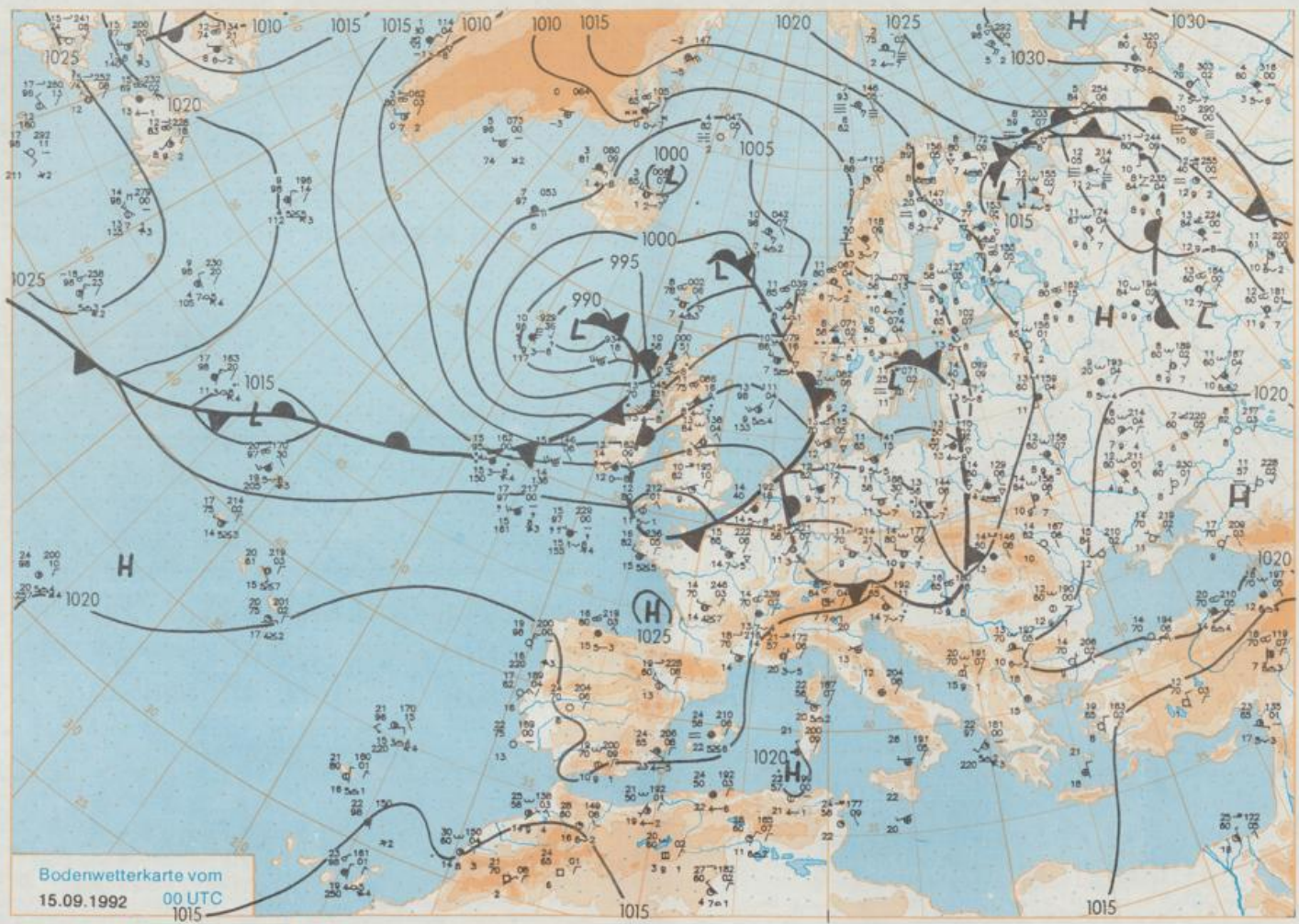
Die am Dienstag 00 UTC über dem Alpenraum angelangte Kaltfront zieht rasch südostwärts ab. Eine zum selben Zeitpunkt an der Nordseeküste schleifende Kaltfront löst sich auf, während sich das über den Britischen Inseln angelangte Frontensystem dem Küstengebiet nähert. Gleichzeitig entwickelt sich über Mitteleuropa ein Hoch, das seinen Schwerpunkt von Donnerstag auf Freitag nach Osten verlagern wird. Unter seinem Einfluß wird sich die eingeflossene frische Meeressluft tagsüber erwärmen.

In der Frühe vor allem im Süden und Westen Deutschlands gebietsweise Nebel, sonst überwiegend sonnig, an der Küste auch wolkelig, aber niederschlagsfrei. Im Norden Tiefsttemperaturen um 6, Tageshöchsttemperaturen 18 bis 22 Grad C. Im Süden Tiefsttemperaturen um 10, Tageshöchsttemperaturen 23 bis 27 Grad C. Meist schwachwindig.

## Weitere Aussichten für Freitag, 18.09.1992

Nach Auflösung von Frühnebeln sonnig, im Norden Durchzug von Wolkenfeldern, aber trocken. Tagsüber warm.





Stereographische Projektion 1 : 30 000 000 60°N

Wettermeldungen von Dienstag, dem 15. September 1992 06 UTC

Deutschland

Station	Bar.-höhe (m)	Luftdr. red.NN (hPa)	Wetter	Wind km/h	Temperaturen (Grad C)					Sonne Vort. Std.	RR 24h mm	Schnee höhe cm	Extremwerte der Lufttemperatur in der Dekade vom 11.09. bis 20.09.				
					Luft 2 m	Tau-punkt	Max Vortag	Mittel 2 m	Nacht 2 m				seit	Tmax Datum	Tmin Datum		
Helgoland	8	1015.4	wolkig	W 28	15.3	10.2	15.1	14.4	14.4	13	6.1	0.0	1952	21.8	14.09.1969	6.5	20.09.1952
Liet / Sylt	29	1014.0	leicht bew.	W 22	13.6	9.5	14.9	13.6	12.5	11	4.7	0.9	1937	24.8	14.09.1969	6.2	15.09.1971
Schleswig	48	1015.3	leicht bew.	WSW 11	10.1	8.9	15.3	12.3	10.1	9	6.3	0.4	1947	30.6	20.09.1947	2.5	16.09.1952
Kiel	31	1015.4	leicht bew.	SSW 9	10.8	9.4	15.4	12.3	10.6	8	5.0	3	1940	29.7	16.09.1947	1.6	13.09.1966
Arkona	42	1013.6	wolkig	W 37	12.7	9.2	15.6	13.7	11.9	11	2.9	0.1	1951	25.9	19.09.1989	5.5	11.09.1966
Norderney	16	1016.4	leicht bew.	WSW 17	13.4	11.7	15.6	13.9	13.0	12	7.7	2	1947	29.5	16.09.1947	5.8	19.09.1972
Bremerhaven	11	1016.5	stark bew.	SW 22	12.5	10.7	15.6	13.8	12.1	11	6.1	0.0	1949	27.3	13.09.1969	3.9	18.09.1962
Cuxhaven	12	1016.2	stark bew.	SW 17	12.4	11.4	15.4	13.2	12.4	10	6.3	0.2	1946	31.4	16.09.1947	3.3	18.09.1962
Hamburg/Flugh.	16	1016.7	wolkig	SW 9	11.0	9.9	16.6	12.6	9.6	8	7.1	0.0	1891	32.3	16.09.1947	-0.6	18.09.1977
Lübeck	15	1016.5	leicht bew.	SW 4	9.3	8.7	17.0	12.1	9.3	5	5.7		1890	32.4	12.09.1919	0.3	13.09.1966
Boitenhagen	17	1016.0	leicht bew.	WSW 21	11.3	10.1	16.4	13.1	9.8	8	5.0		1951	28.8	13.09.1951	2.3	16.09.1952
Schwerin	67	1017.0	wolkig	SW 15	9.4	8.2	17.2	13.0	8.9	8	6.9	0.0	1948	32.0	16.09.1947	2.1	17.09.1971
Warnemünde	10	1015.6	wolkig	SW 13	12.0	9.7	17.5	14.1	10.7	10	6.3	0.1	1951	28.8	13.09.1951	4.9	17.09.1952
Teterow	50	1016.4	wolkig	WSW 15	10.0	8.1	18.0	13.1	9.3	8	4.9	0.1	1951	24.7	16.09.1947	1.3	19.09.1972
Barth	7	1014.5	leicht bew.	WSW 9	11.3	9.1	16.5	13.4	10.3	9	3.8	0.2					
Greifswald	6	1015.1	wolkig	WSW 17	10.6	7.0	18.2	13.1	9.8	8	3.3	0.1	1951	29.7	19.09.1989	1.8	18.09.1977
Uckermünde	7	1015.7	wolkig	SW 18	9.9	7.3	18.3	13.2	9.1	8	3.3						
Emden	12	1016.8	leicht bew.	SW 22	12.0	11.9	16.4	13.4	11.9	11	6.3	0.8	1947	29.8	16.09.1947	2.2	20.09.1972
Bremen/Flugh.	5	1017.7	stark bew.	SW 13	11.8	10.9	17.0	13.0	9.4	7	6.3	0.0	1890	33.4	16.09.1947	-0.2	11.09.1966
Sothau	78	1018.0	stark bew.	SW 11	10.9	9.6	17.1	13.1	10.2	8	6.1		1947	34.7	16.09.1947	-0.8	16.09.1971
Boizenburg	46	1018.3	stark bew.	SW 13	10.5	7.1	16.8	12.2	9.9	10	7.1						
Lüchow	18	1018.1	stark bew.	WSW 5	10.2	9.3	18.1	12.7	9.5	6	5.1		1955	29.6	17.09.1961	-1.7	17.09.1971
Seehausen/Altm.	23	1018.3	wolkig	WSW 17	11.1	9.3	17.5	13.7	10.4	9	0.8						
Marnitz	87	1017.0	wolkig	SW 17	9.7	9.5	18.0	13.0	9.3	6	X	0.0					
Neuruppin	39	1017.9	wolkilos	WSW 8	9.3	8.5	17.6	13.3	9.0	6	1.0	0.0					
Neubrandenburg	80	1016.4	leicht bew.	WSW 21	9.9	8.2	17.4	13.2	8.2	7	4.2	0.1					
Angermünde	55	1016.9	wolkig	WSW 22	10.9	9.9	18.1	12.6	9.3	7	1.4	0.2	1951	30.7	19.09.1989	-0.4	16.09.1952
Lingen	26	1017.9	stark bew.	SW 9	12.6	12.3	16.6	12.9	11.8	10	3.5		1951	28.4	14.09.1964	2.0	19.09.1962
Münst.-Osn./Flugh.	52	1019.1	wolkig	SW 9	12.0	11.7	15.3	12.2	10.1	8	1.6	0.2					
Osnabrück	97	1018.5	stark bew.	SW 13	12.2	11.3	15.3	13.2	11.2	10	1.4	0.5	1952	28.6	12.09.1959	1.6	19.09.1962
Bad Salzuflen	139	1019.5	bedeckt	SW 9	11.9	11.5	13.2	11.2	9.7	8	2		1935	30.2	12.09.1959	0.4	19.09.1977
Hannover/Flugh.	54	1018.2	stark bew.	SW 9	11.6	10.6	15.1	12.4	11.0	9	0.3	0.4	1936	32.0	16.09.1947	-0.6	19.09.1977
Braunschweig	88	1019.0	stark bew.	SW 13	10.2	8.7	13.7	11.5	9.4	8	0.1	3	1891	33.7	16.09.1947	0.6	19.09.1977
Gardelegen	48	1018.9	wolkig	WSW 13	10.5	6.3	15.9	11.8	9.2	7	0.4	0.5					
Magdeburg	84	1019.2	wolkilos	SSW 8	9.6	7.6	16.7	12.6	9.2	8	0.4	1	1947	33.6	13.09.1947	0.0	17.09.1971
Potsdam	99	1018.7	leicht bew.	WSW 22	10.3	9.2	17.7	12.7	9.8	9	0.6	2	1893	34.1	12.09.1919	0.6	19.09.1904
Berlin-Temp.	49	1018.5	wolkig	WSW 13	11.2	9.2	17.2	13.5	10.8	9	0.5	0.3	1876	34.2	12.09.1919	0.5	17.09.1886
Lindenberg	112	1018.6	wolkig	WSW 11	9.3	8.2	20.1	13.5	8.9	7	1.3	2	1951	31.0	13.09.1951	1.6	17.09.1971
Manschnow	16	1018.0	wolkig	WSW 17	10.5	9.8	19.3	14.8	8.8	8	0.4	0.0					
Düsseldorf/Flugh.	44	1020.4	stark bew.	SW 8	13.8	11.6	15.7	14.2	13.1	11	0.8	0.5	1969	29.0	18.09.1989	0.7	16.09.1971
Bocholt	24	1019.1	bedeckt	WSW 11	12.6	11.7	17.2	13.6	11.7	9	4.1	0.3	1947	31.2	13.09.1947	-0.2	19.09.1977
Essen	161	1020.4	stark bew.	W 9	12.6	11.9	14.5	12.7	12.1	10	2.5	2	1935	30.0	12.09.1942	2.2	20.09.1952
Kahler Asten	859	-	in Wolken	WSW 21	8.6	8.6	8.2	7.5	6.6	6	9		1955	25.2	17.09.1961	-0.8	16.09.1971
Bad Lippspringe	158	1019.9	bedeckt	SW 9	12.4	10.9	12.8	10.8	9.7	8	4		1951	30.5	12.09.1959	-0.9	16.09.1971
Kassel	233	1020.6	leicht bew.	SSW 11	10.1	9.4	13.6	10.8	7.9	6	0.1	9	1951	30.1	12.09.1959	0.9	19.09.1966
Göttingen	173	1020.4	leicht bew.	SSE 5	10.4	9.3	13.5	11.1	8.8	7	5		1947	33.5	20.09.1947	-2.4	18.09.1959
Leinefelde	356	1020.5	stark bew.	SW 4	9.8	9.1	12.9	10.6	8.0	5	3		1957	30.2	17.09.1975	-1.0	16.09.1971
Braunlage	610	1020.1	Nebel	SW 9	8.1	7.2	10.5	9.0	7.4	7	12		1936	30.3	16.09.1947	0.2	16.09.1979
Brocken	1153	-	Nebel	WSW 41	5.4	5.4	6.6	5.4	4.2	5	11		1951	23.6	17.09.1961	-1.3	16.09.1971
Artern	166	1020.6	bedeckt	SW 11	9.2	8.5	15.2	12.6	8.1	7	2		1954	30.8	17.09.1961	0.6	20.09.1962
Leipzig/Flugh.	141	1020.2	stark bew.	SW 17	9.9	7.5	16.4	13.0	9.3	9	4		1951	31.6	13.09.1951	1.3	18.09.1959
Wittenberg	106	1019.8	leicht bew.	WSW 11	9.9	8.4	17.2	13.0	9.0	8	0.7	4	1951	31.6	17.09.1975	1.1	18.09.1959
Oschatz	152	1020.4	leicht bew.	WSW 21	9.4	7.9	18.4	13.0	9.2	8	0.4	3					
Dresden/Flugh.	227	1020.7	leicht bew.	SW 11	10.2	8.3	18.6	13.8	9.7	8	4		1917	33.0	13.09.1947	1.4	17.09.1971
Doberlug-Kir.	99	1019.8	stark bew.	SW 15	9.7	8.9	18.4	13.7	9.3	8	1.6	4					
Cottbus	69	1020.2	wolkig	WSW 13	10.3	8.7	20.4	14.7	9.4	8	1.9	4	1951	33.3	17.09.1975	0.0	14.09.1973
Görlitz	238	1020.7	leicht bew.	SSW 13	8.9	8.2	18.2	14.0	8.6	8	8		1951	32.1	17.09.1975	0.0	18.09.1977
Aachen	205	1020.8	stark bew.	WSW 15	13.3	12.6	16.6	13.6	13.0	12	5.1	6	1891	32.8	13.09.1947	0.0	11.09.1944
Nürnberg	629	1021.8	stark bew.	WSW 15	10.4	10.2	12.5	10.1	9.2	8	1.5	7	1947	30.2	19.09.1947	0.7	20.09.1952
Köln-Bonn/Flugh.	99	1021.3	stark bew.	SSW 4	12.7	12.0	16.0	12.0	10.3	8	1.8	5	1957	30.8	14.09.1964	-1.3	16.09.1971
Bendorf	132	1021.7	stark bew.	NNW 4	13.6	11.2	15.9	11.8	10.0	9	1.3	12	1951	30.7	12.09.1959	1.3	16.09.1971
Bad Marienberg	555	1021.2	Sprühregen	W 9	10.6	10.4	11.0	9.3	8.4	6	0.1	14	1963	25.6	17.09.1982	2.3	18.09.1977
Gießen	195	1021.6	Regen	SSE 5	11.5	11.1	14.4	11.6	9.1	8	0.7	5	1939	33.2	13.09.1947	0.7	16.09.1979
Bad Hersfeld	225	1021.7	stark bew.	still	10.2	9.3	14.2	11.6	7.6	6	5		1949	30.3	13.09.1951	-1.4	18.09.1959
Wasserkuppe	925	-	Regen	SW 17	8.5	8.5	8.7	7.4	6.4	7	28		1936	27.2	19.09.1947	0.0	19.09.1952
Meiningen	453	1022.1	Nebel	S 8	8.1	7.1	13.5	10.8	5.7	5	4						
Schmücke	942	-	Nebel	SW 8	6.6	6.6	9.1	7.1	5.3	4	15						
Erf																	