

Wetterkarte

ISSN 0936-5818

D 7311 A

Amtsblatt des Deutschen Wetterdienstes

Erscheint täglich
Nur Postbezug

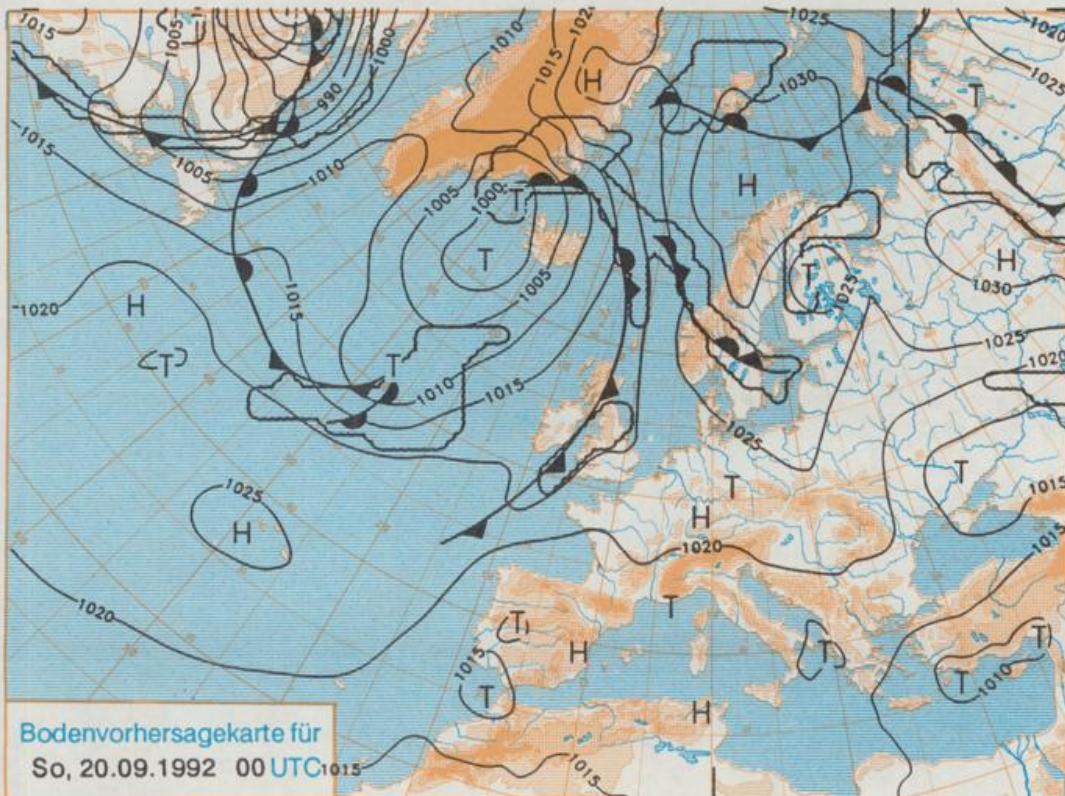
Druck und Verlag: Deutscher Wetterdienst, Zentralamt
Frankfurter Straße 135, 6050 Offenbach am Main
Postfach 10 04 65, Telefon: (069) 80 62-225
Telex: (069) 4152817, Telefax: (069) 80 62-484
Postgirokonto Frankfurt: BLZ 500 100 60, KINr. 490 31-806

Schutzgebühr monatlich 18.-DM
einschließlich Versandkosten,
Einzelpreis 0,80 DM
zuzüglich Versandkosten

Jahrgang 1992

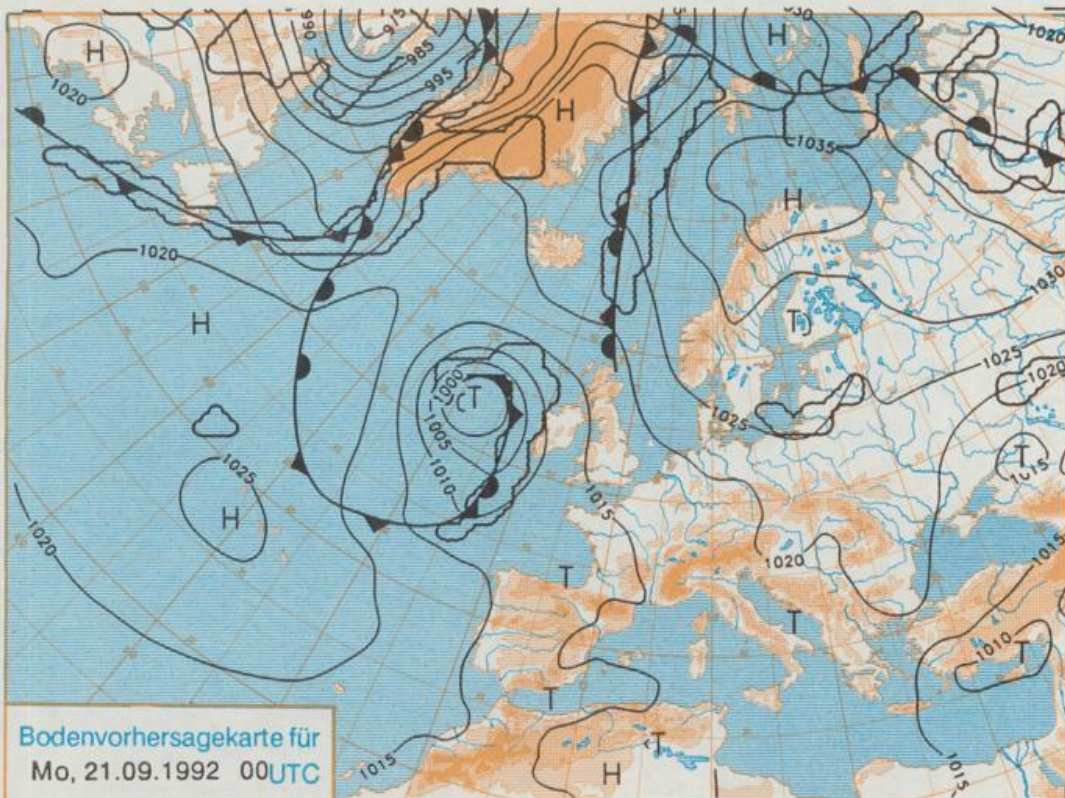
Freitag, den 18. September

Nummer 262



Bodenvorhersagekarte für
So, 20.09.1992 00 UTC

Stereographische Projektion 1 : 60 000 000 60°N



Bodenvorhersagekarte für
Mo, 21.09.1992 00 UTC

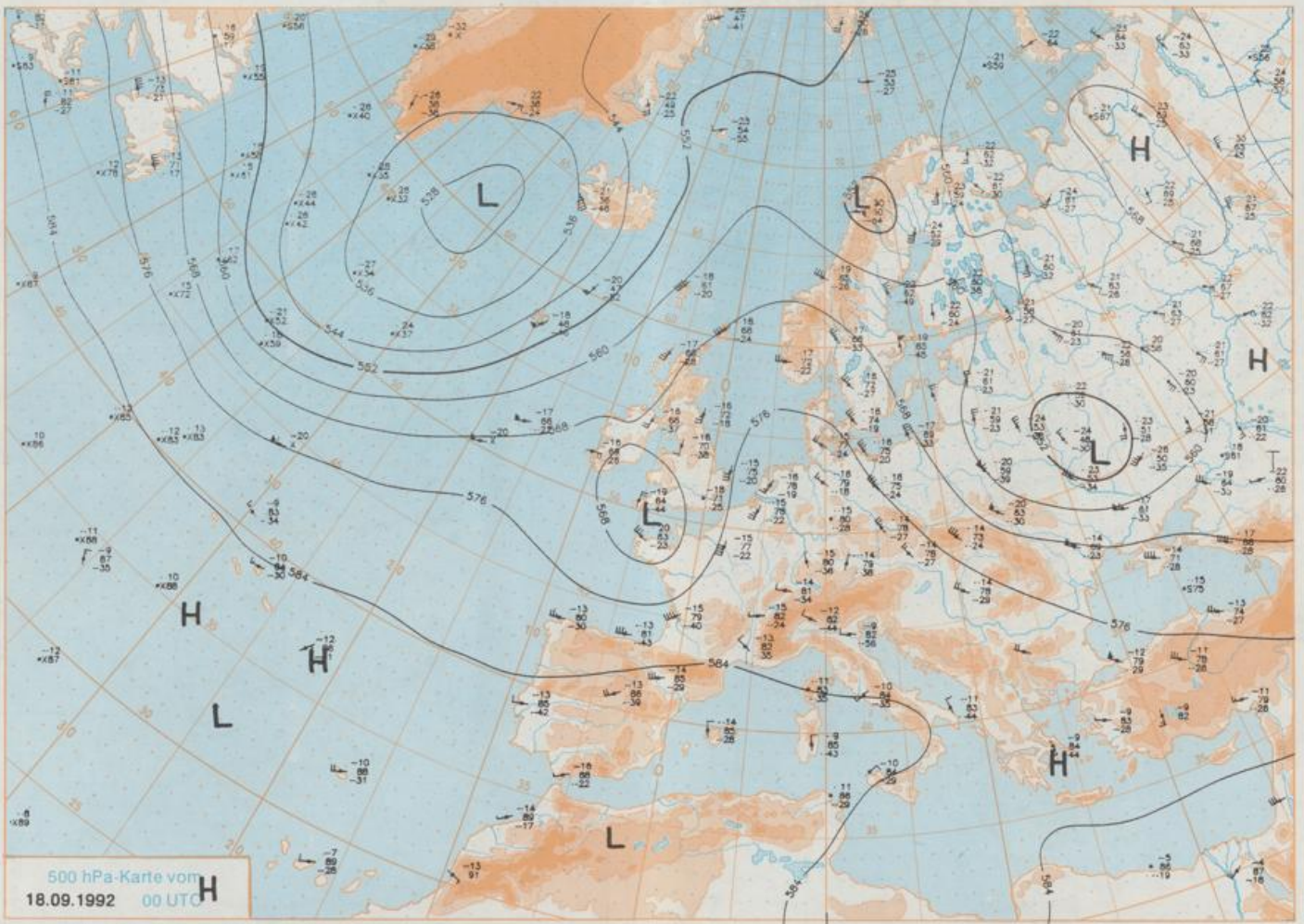
Deutschland-Vorhersage für Sonntag, 20.09.1992

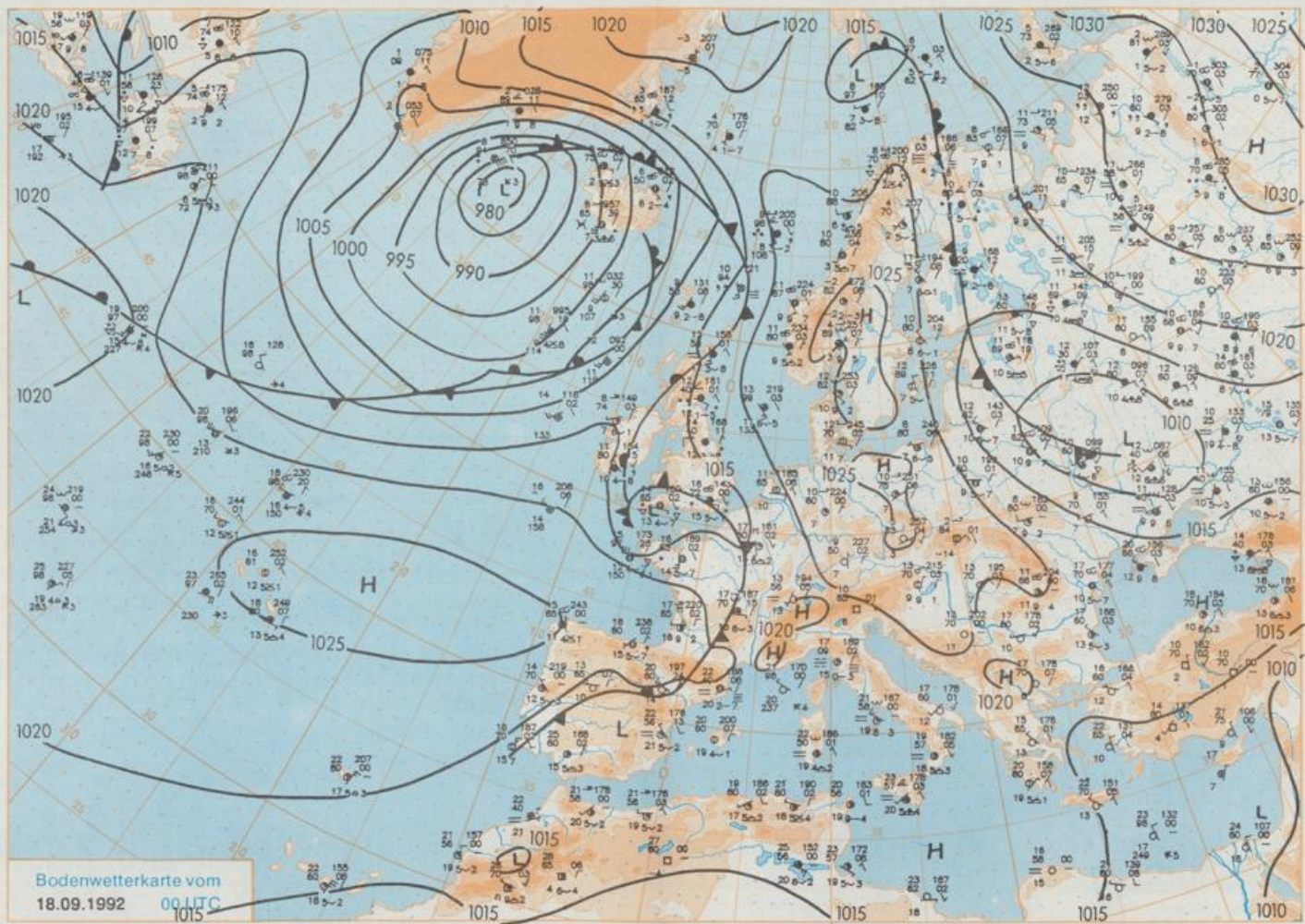
Das hochreichende Tief mit Kern über dem Westausgang des Ärmelkanals zieht mit seinem Kaltfrontausläufer über Deutschland unter Auffüllung ostwärts und ist am Sonntag 00 UTC im Bodengebiet über dem Erzgebirge erkennbar. Gleichzeitig verstärkt sich das Hochdruckgebiet mit Kern über Nordskandinavien weiter und erzeugt über Deutschland ab Sonntag eine östliche Bodenströmung.

Vor allem im Südosten noch stark bewölkt und vereinzelt Schauer. Sonst bei zunehmenden Auflockerungen wieder zeitweise sonnig und trocken. Frühtemperaturen zwischen 6 und 12 Grad C. Tageshöchstwerte 17 bis 21 Grad C. Schwacher, tagsüber etwas auflebender östlicher Wind.

Weitere Aussichten für Montag, 21.09.1992

Nach Auflösung von Nebelfeldern vielfach sonnig und niederschlagsfrei. Tageshöchstwerte 19 bis 23 Grad C.





Stereographische Projektion 1 : 30 000 000 60°N

Wettermeldungen von Freitag, dem 18. September 1992 06 UTC

Station	Bar.-höhe (m)	Luftdr. red.NN (hPa)	Wetter	Deutschland										Extremwerte der Lufttemperatur					
				Wind km/h	Temperaturen (Grad C)					Sonne Vort. Std.	RR 24h mm	Schnee höhe cm	in der Dekade vom 11.09. bis 20.09.						
					Luft 2 m	Tau-punkt	Max Vortag	Mittel Min	Nacht 2 m 5 cm				Tmax Datum	Tmin Datum					
Helgoland	8	1022.2	leicht bew.	SE	42	13.8	9.7	16.1	14.4	13.8	12	7.2			1952	21.8	14.09.1969	6.5	20.09.1952
List / Sylt	29	1022.9	leicht bew.	ESE	24	11.9	9.5	16.7	13.6	11.6	9	6.9			1937	24.8	14.09.1969	6.2	15.09.1971
Schleswig	48	1024.2	leicht bew.	ESE	15	10.4	8.2	16.7	11.5	8.9	6	8.8			1947	30.6	20.09.1947	2.5	16.09.1952
Kiel	31	1024.8	leicht bew.	ESE	2	11.2	9.0	16.0	11.0	8.6	5	10.2			1940	29.7	16.09.1947	1.6	13.09.1986
Arkona	42	1025.6	wolkig	E	8	12.5	10.8	15.9	13.7	11.6	7	11.2			1951	25.9	19.09.1989	5.5	11.09.1986
Norderney	16	1020.5	leicht bew.	ESE	22	9.9	6.3	16.5	14.2	9.8	9	7.7			1947	29.5	16.09.1947	5.8	19.09.1972
Bremerhaven	11	1022.3	leicht bew.	E	15	8.7	5.7	16.8	13.4	8.6	7	7.3			1949	27.3	13.09.1969	3.9	18.09.1962
Cuxhaven	12	1022.5	leicht bew.	ESE	30	10.9	7.5	16.0	13.8	10.8	9	6.1			1946	31.4	16.09.1947	3.3	18.09.1962
Hamburg/Flugh.	16	1023.7	leicht bew.	ESE	9	8.8	6.5	17.3	12.9	8.5	6	8.4			1891	32.3	16.09.1947	-0.6	18.09.1977
Lübeck	15	1024.3	leicht bew.	E	8	5.1	4.0	18.1	11.2	5.1	1	8.9			1890	32.4	12.09.1919	0.3	13.09.1986
Boitenhagen	17	1024.9	leicht bew.	SSE	15	10.1	8.7	15.6	13.9	9.2	6	9.8			1951	28.8	13.09.1951	2.3	16.09.1952
Schwerin	67	1025.0	leicht bew.	ESE	9	10.0	7.3	17.1	12.2	9.6	5	8.8			1946	32.0	16.09.1947	2.1	17.09.1971
Warnemünde	10	1025.5	leicht bew.	SSE	11	9.6	7.8	16.3	12.5	9.1	6	9.8			1951	28.8	13.09.1951	4.9	17.09.1952
Teterow	50	1025.9	Nebel	still		4.4	3.7	17.6	12.1	4.4	3	10.2			1947	30.6	16.09.1947	1.3	19.09.1972
Barth	7	1025.4	Nebel	still		4.0	2.6	16.6	11.2	3.4	1	9.5							
Greifswald	6	1025.8	leicht bew.	still		5.1	3.8	19.2	11.6	4.7	1	10.5			1951	29.7	19.09.1989	1.8	18.09.1977
Ueckermünde	7	1025.9	Nebel	still		4.7	4.7	17.7	11.7	4.2	2	10.9	0.1						
Emden	12	1019.9	leicht bew.	E	24	7.0	5.9	18.5	13.0	6.7	5	8.4			1947	29.8	16.09.1947	2.2	20.09.1972
Bremer/Flugh.	5	1021.9	leicht bew.	ESE	15	8.8	6.5	17.3	12.0	8.3	6	7.7			1890	33.4	16.09.1947	-0.2	11.09.1986
Sothau	78	1023.2	leicht bew.	ESE	9	7.6	5.1	17.5	11.1	6.8	7	7.9			1947	34.7	16.09.1947	-0.8	16.09.1971
Boizenburg	46	1024.3	leicht bew.	ESE	9	7.3	6.3	17.4	12.2	6.9	7	10.0							
Lüchow	18	1024.7	leicht bew.	still		4.6	4.6	17.5	11.1	4.4	2	7.6			1955	29.6	17.09.1961	-1.7	17.09.1971
Seehausen/Altm.	23	1025.2	leicht bew.	SSE	4	3.4	1.9	18.0	10.8	3.0	1	5.8							
Marnitz	87	1025.5	wolkenlos	still		4.8	4.4	17.6	11.3	4.1	0	X							
Neuruppin	39	1025.5	wolkenlos	still		8.1	7.6	18.7	12.8	7.2	3	8.4							
Neubrandenburg	80	1025.8	Nebel	SE	5	5.5	4.6	17.8	12.2	5.4	3	10.3							
Angermünde	55	1025.8	Nebel	still		4.6	4.6	18.8	11.9	3.6	1	10.6			1951	30.7	19.09.1989	-0.4	16.09.1952
Lingen	26	1018.9	leicht bew.	E	5	8.5	7.1	18.4	11.6	8.5	7	11.2			1951	28.4	14.09.1964	2.0	19.09.1962
Münst.-Osn./Flugh.	52	1019.0	leicht bew.	ESE	13	10.0	6.9	17.7	12.2	10.0	8	10.5							
Osnabrück	97	1019.6	leicht bew.	E	5	9.2	7.1	17.2	12.0	8.7	5	10.4							
Bad Salzungen	139	1020.7	leicht bew.	SE	11	9.9	6.5	17.5	12.0	9.1	6	11.0			1952	28.6	12.09.1959	1.6	19.09.1962
Hannover/Flugh.	54	1021.7	leicht bew.	ESE	9	6.8	5.6	17.2	11.7	6.4	5	7.7			1935	30.2	12.09.1959	0.4	19.09.1977
Braunschweig	88	1022.9	leicht bew.	ESE	13	9.2	5.8	16.9	11.4	6.5	2	7.7			1936	33.0	16.09.1947	-0.6	19.09.1977
Gardelegen	48	1024.7	leicht bew.	still		2.3	1.0	17.4	10.5	1.6	1	6.8			1891	33.7	16.09.1947	0.6	19.09.1977
Magdeburg	84	1024.3	leicht bew.	SSE	4	4.9	4.2	18.1	11.4	4.7	1	7.0			1947	33.6	13.09.1947	0.0	17.09.1971
Potsdam	99	1025.2	leicht bew.	E	17	7.4	6.0	17.2	12.4	7.1	5	7.3			1893	34.1	12.09.1919	0.6	19.09.1904
Berlin-Temp.	49	1025.4	wolkenlos	ESE	5	7.9	6.7	17.6	12.8	7.0	2	7.4			1876	34.2	12.09.1919	0.5	17.09.1886
Lindenberg	112	1025.2	wolkenlos	ESE	11	8.6	5.4	17.8	12.1	8.5	6	7.2			1951	31.0	13.09.1951	1.6	17.09.1971
Manschnow	16	1025.8	Nebel	E	8	3.2	3.1	18.7	11.8	2.6	0	8.7							
Düsseldorf/Flugh.	44	1017.3	leicht bew.	SSE	9	13.9	9.4	21.5	14.5	9.7	7	10.3			1969	29.0	18.09.1989	0.7	16.09.1971
Bocholt	24	1017.8	leicht bew.	SW	8	10.0	8.7	19.0	12.1	9.6	8	10.7			1947	31.2	13.09.1947	-0.2	19.09.1977
Essen	161	1017.9	leicht bew.	SSE	8	12.9	9.3	19.7	14.5	12.3	9	10.7			1935	30.0	12.09.1942	2.2	20.09.1952
Kahler Asten	859	-	leicht bew.	SSE	26	8.8	5.7	14.6	9.5	8.0	5	10.3			1955	25.2	17.09.1961	-0.8	16.09.1971
Bad Lippspringe	158	1020.4	leicht bew.	E	4	10.8	5.4	18.1	13.6	10.4	7	10.9			1951	30.5	12.09.1959	-0.9	16.09.1971
Kassel	233	1021.9	leicht bew.	SSE	4	9.5	5.9	18.8	12.5	9.2	4	10.7			1951	30.1	12.09.1959	0.9	19.09.1986
Göttingen	173	1023.0	leicht bew.	N	2	5.4	4.8	19.2	12.6	5.3	3	9.1			1947	33.5	20.09.1947	-2.4	18.09.1959
Leinefelde	356	1023.2	wolkenlos	E	11	6.9	4.8	16.6	10.2	5.8	4	10.8			1957	30.2	17.09.1975	-1.0	16.09.1971
Braunlage	610	1024.1	leicht bew.	NE	9	5.9	3.4	15.7	9.0	4.4	1	9.4			1936	30.3	16.09.1947	0.2	16.09.1979
Brocken	1153	-	leicht bew.	S	41	4.8	1.2	11.2	8.2	4.7	2	7.5			1951	23.8	17.09.1961	-1.3	16.09.1971
Artern	166	1023.7	wolkenlos	ENE	8	5.0	4.7	18.0	11.7	4.1	2	9.1			1954	30.8	17.09.1961	0.6	20.09.1962
Leipzig/Flugh.	141	1024.0	leicht bew.	E	11	6.2	3.6	16.6	12.6	5.6	4	10.0			1951	31.6	13.09.1951	1.3	18.09.1959
Wittenberg	106	1025.0	wolkenlos	ENE	8	6.5	3.4	17.5	11.6	5.8	3	7.0			1951	31.6	17.09.1975	1.1	18.09.1959
Oschatz	152	1024.5	wolkenlos	still		3.8	3.3	17.2	9.8	2.7	0	8.5							
Dresden/Flugh.	227	1024.9	wolkenlos	SSE	4	6.2	4.5	15.6	11.3	5.6	4	6.8			1917	33.0	13.09.1947	1.4	17.09.1971
Doberlug-Kir.	99	1025.4	leicht bew.	still		2.1	1.7	16.8	10.1	1.7	-1	6.1							
Cottbus	69	1024.6	wolkenlos	E	8	5.1	3.0	16.7	10.6	3.0	1	6.9			1951	33.3	17.09.1975	0.0	14.09.1973
Görlitz	238	1025.8	wolkenlos	SSE	4	3.6	3.1	15.5	9.8	3.1	0	4.9			1951	32.1	17.09.1975	0.0	18.09.1977
Aachen	205	1016.8	leicht bew.	SE	8	14.3	11.5	22.3	15.2	11.2	8	10.5			1891	32.8	13.09.1947	0.0	11.09.1944
Nürnberg	629	1019.6	leicht bew.	ESE	15	10.1	9.0	18.6	13.2	10.1	9	11.0			1947	30.2	19.09.1947	-0.7	20.09.1952
Köln-Bonn/Flugh.	99	1018.8	leicht bew.	E	17	11.0	9.9	21.3	14.4	9.4	6	10.5			1957	30.8	14.09.1964	1.3	16.09.1971
Bendorf	132	1020.1	leicht bew.	E	2	9.0	7.1	21.8	14.8	8.9	8	9.0			1951	30.7	12.09.1959	1.3	16.09.1971
Bad Marienberg	555	1020.1	leicht bew.	ESE	15	10.4	8.7	17.2	11.2	9.4	6	10.8			1963	26.6	17.09.1982	2.3	18.09.1977
Gießen	195	1021.8	leicht bew.	NNE	2	7.3	6.3	20.1	12.9	7.3	6	8.7			1939	33.2	13.09.1947	0.7	16.09.1979
Bad Hersfeld	225	1022.7	wolkenlos	still		5.2	4.6	18.8	11.6	5.1	3	7.7			1949	30.3	13.09.1951	-1.4	18.09.1959
Wasserkuppe	925	-	wolkenlos	SSE	17	7.7	5.4	16.7	10.3	7.4	2	9.9							