

Wetterkarte

ISSN 0936-5818

D 7311 A

Amtsblatt des Deutschen Wetterdienstes

Erscheint täglich
Nur Postbezug

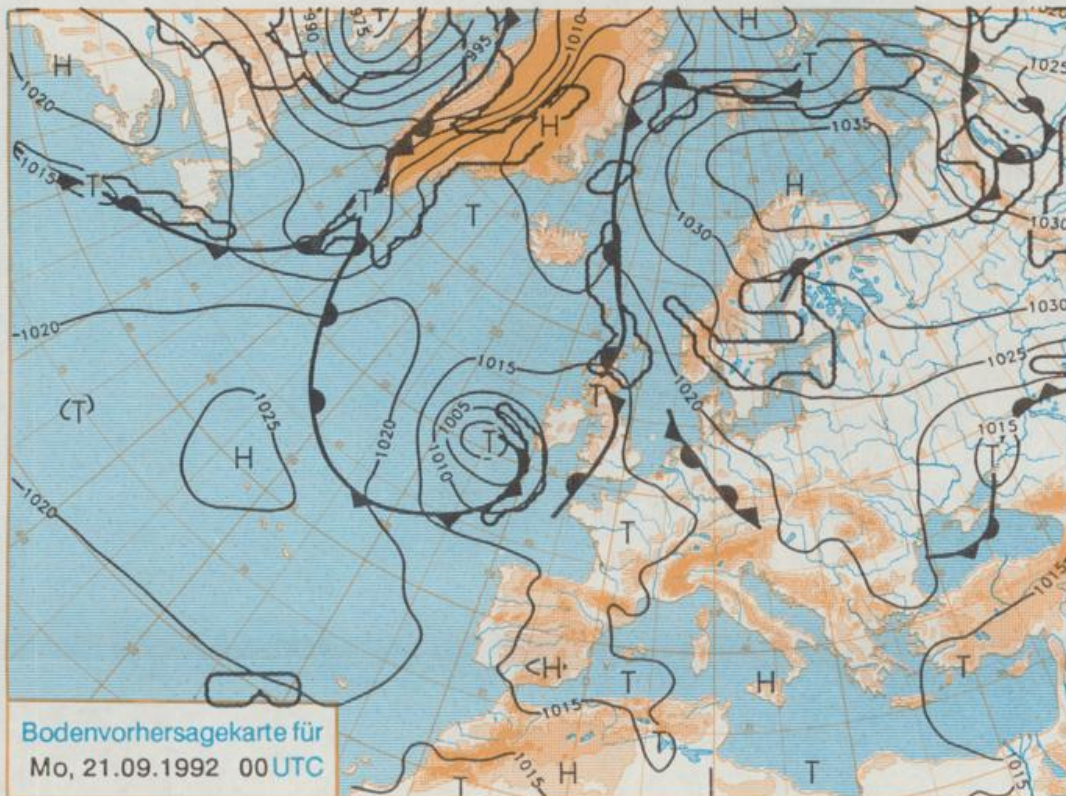
Druck und Verlag: Deutscher Wetterdienst, Zentralamt
Frankfurter Straße 135, 6050 Offenbach am Main
Postfach 10 04 65, Telefon: (069) 80 62-225
Telex: (069) 4152817, Telefax: (069) 80 62-484
Postgirokonto Frankfurt: BLZ 500 100 60, KtNr. 490 31-606

Schutzgebühr monatlich 18.-DM
einschließlich Versandkosten,
Einzelpreis 0,80 DM
zuzüglich Versandkosten

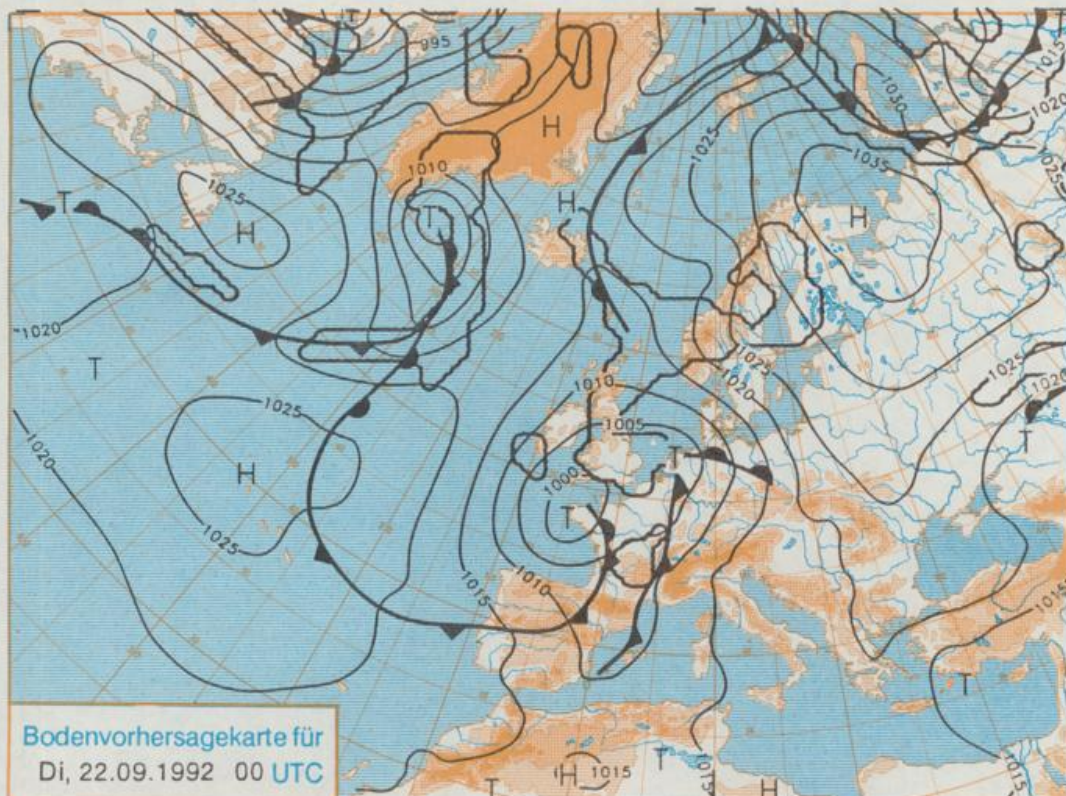
Jahrgang 1992

Samstag, den 19. September

Nummer 263



Stereographische Projektion 1 : 60 000 000 60°N



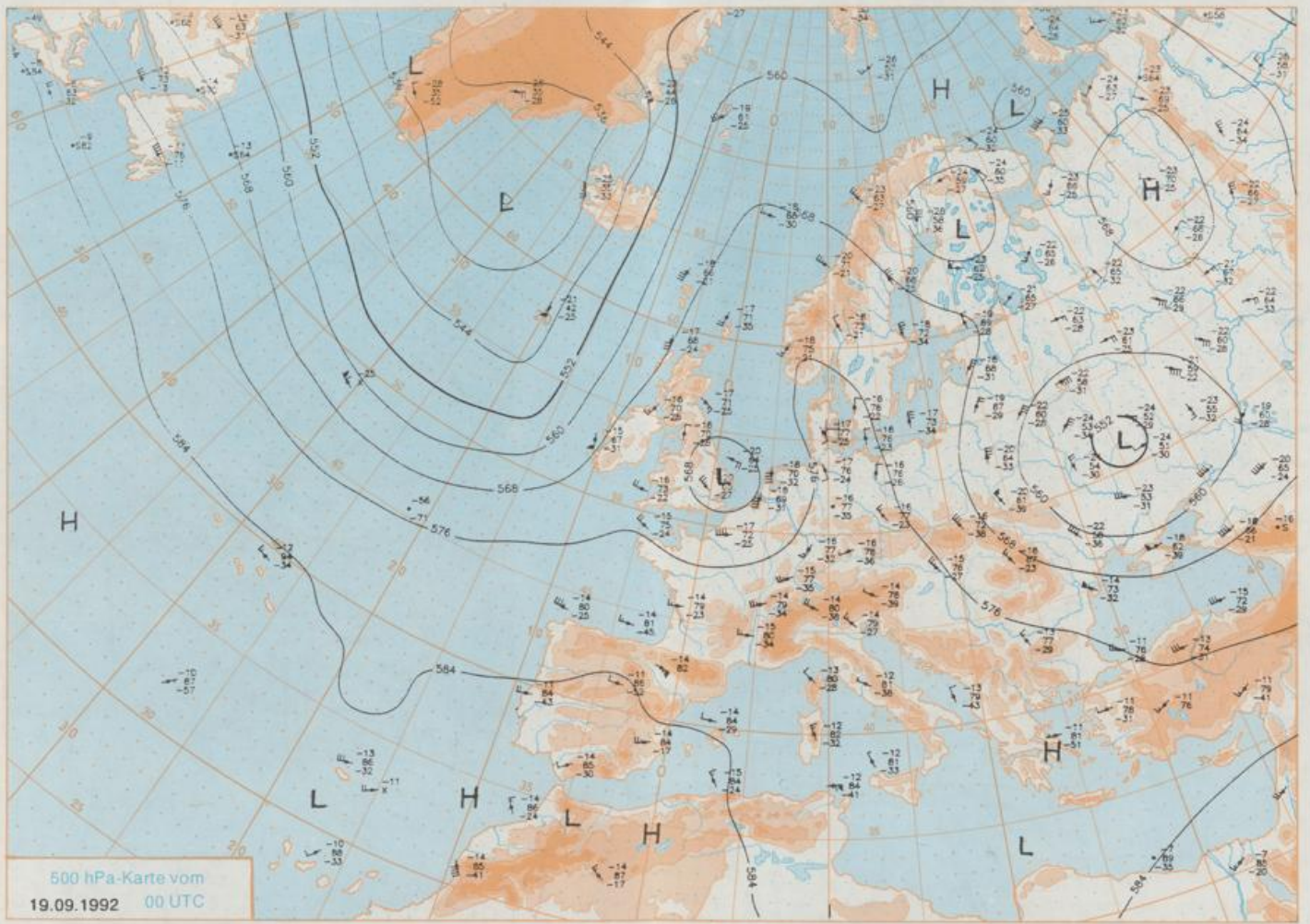
Deutschland-Vorhersage für Montag, 21.09.1992

Die am Samstag 00 UTC über dem Westen liegende Okklusion eines Tiefs über England verlagert sich nur noch geringfügig ostwärts und löst sich auf. Am Dienstag greifen neue Fronten eines nach Westfrankreich ziehenden Tiefs auf den Westen Deutschlands über.

Nach Auflösung von Frühnebelfeldern heiter bis wolkig und trocken. Frühtemperaturen 8 bis 13 Grad C. Tageshöchsttemperaturen 19 bis 24 Grad C. Meist schwachwindig.

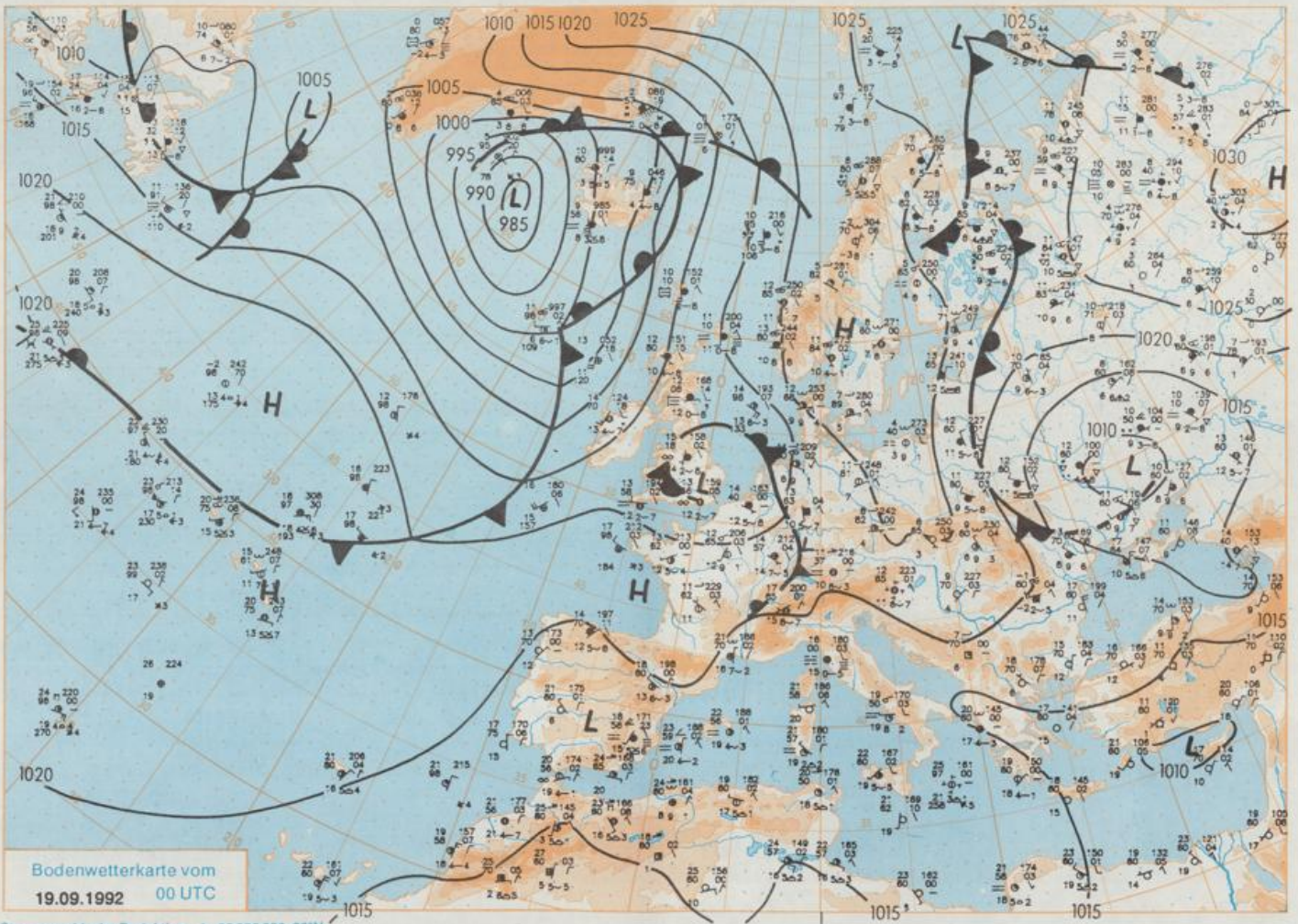
Weitere Aussichten für Dienstag, 22.09.1992

In der Westhälfte wieder stark bewölkt und aufkommender Regen. Temperaturrückgang. Im Osten noch freundlich und wenig geänderte Temperaturen.



500 hPa-Karte vom
19.09.1992 00 UTC

Stereographische Projektion 1:30 000 000 60°N



Wettermeldungen von Samstag, dem 19. September 1992 06 UTC

Station	Bar.-höhe (m)	Luftdr. red.NN (hPa)	Wetter	Wind km/h	Temperatur (Grad C)					Sonne Vort. Std.	RR 24h mm	Schnee höhe cm	Extremwerte der Lufttemperatur				
					Luft 2 m	Tau- punkt	Max	Mittel	Min				in der Dekade vom		11.09. bis 20.09.		
					Vortag	2 m	5 cm	Tmax	Datum				Tmin	Datum			
Helgoland	8	1021.3	leicht bew.	SE 44	14.2	9.1	17.5	15.8	14.2	12	8.2		1952	21.8	14.09.1969	6.5	20.09.1952
List / Sylt	29	1022.2	wolkig	ESE 33	12.5	9.6	18.0	14.2	12.4	10	8.2		1937	24.8	14.09.1969	6.2	15.09.1971
Schleswig	48	1023.5	leicht bew.	ESE 15	10.9	9.1	17.7	13.9	10.5	9	9.6		1947	30.6	20.09.1947	2.5	16.09.1952
Kiel	31	1023.7	leicht bew.	ESE 5	11.4	8.5	18.5	14.5	11.0	9	9.8		1940	29.7	16.09.1947	1.6	13.09.1986
Arkona	42	1026.3	leicht bew.	ESE 28	12.7	9.5	16.8	14.1	12.2	10	10.9		1951	25.9	19.09.1989	5.5	11.09.1986
Norderney	16	1019.5	bedeckt	SSE 17	11.9	7.3	19.0	14.6	11.6	12	5.8		1947	29.5	16.09.1947	5.8	19.09.1972
Bremerhaven	11	1021.1	leicht bew.	E 17	9.8	5.7	20.6	14.7	9.8	8	9.6		1949	27.3	13.09.1969	3.9	18.09.1962
Cuxhaven	12	1021.5	leicht bew.	ESE 35	11.7	7.7	18.9	15.0	11.5	10	8.4		1946	31.4	16.09.1947	3.3	18.09.1962
Hamburg/Flugh.	16	1022.7	leicht bew.	ESE 13	9.6	6.5	19.9	14.8	9.6	7	9.0		1891	32.3	16.09.1947	-0.6	18.09.1977
Lübeck	15	1023.6	leicht bew.	E 4	7.4	6.4	21.5	12.7	7.0	2	9.5		1890	32.4	12.09.1919	0.3	13.09.1986
Boitenhagen	17	1024.2	leicht bew.	ESE 26	11.2	8.3	17.8	14.3	11.1	10	9.9		1951	28.8	13.09.1951	2.3	16.09.1952
Schwerin	67	1024.1	leicht bew.	E 17	9.6	6.9	20.2	14.4	9.3	7	10.3		1946	32.0	16.09.1947	2.1	17.09.1971
Warnemünde	10	1025.2	leicht bew.	SE 13	9.4	6.5	20.1	13.6	9.3	8	10.2		1951	28.8	13.09.1951	4.9	17.09.1952
Teterow	50	1025.3	leicht bew.	N 4	6.7	5.1	18.3	11.9	8.6	5	9.5		1947	30.6	16.09.1947	1.3	19.09.1972
Barth	7	1025.3		E 11	9.2	6.9	X	X	8.4	4	X						
Greifswald	6	1026.1	leicht bew.	E 8	7.5	5.8	17.8	11.6	6.3	1	9.1		1951	29.7	19.09.1989	1.8	18.09.1977
Ueckermünde	7	1026.3	leicht bew.	E 11	8.3	6.7	17.0	11.8	6.6	1	8.8						
Emden	12	1019.3	Regen	E 11	11.1	10.0	20.0	14.2	11.1	11	7.0	4	1947	29.8	16.09.1947	2.2	20.09.1972
Bremerv/Flugh.	5	1021.0	leicht bew.	ESE 9	9.8	6.4	20.7	14.9	9.5	7	10.2		1890	33.4	16.09.1947	-0.2	11.09.1986
Soltau	78	1021.9	leicht bew.	ESE 15	9.2	6.2	20.6	14.2	8.8	8	9.6		1947	34.7	16.09.1947	-0.8	16.09.1971
Boizenburg	46	1023.4	leicht bew.	E 17	8.3	6.6	20.0	13.5	8.0	8	10.1						
Lüchow	18	1023.2	leicht bew.	E 5	8.5	6.5	20.3	13.8	8.3	6	9.7		1955	29.6	17.09.1961	-1.7	17.09.1971
Seehausen/Altm.	23	1023.9	leicht bew.	E 4	6.6	4.8	20.0	12.8	6.5	4	10.4						
Marnitz	87	1024.5	leicht bew.	still	5.9	5.5	20.0	11.9	5.5	0	X						
Neuruppin	39	1024.5	leicht bew.	ENE 9	8.2	6.7	19.3	13.4	8.1	6	10.6						
Neubrandenburg	80	1025.5	leicht bew.	ENE 9	5.2	4.1	18.4	11.7	5.0	4	10.0						
Angermünde	55	1025.5	leicht bew.	still	5.0	4.9	18.8	10.6	3.9	1	9.6		1951	30.7	19.09.1989	-0.4	16.09.1952
Lingen	26	1018.8	Regen	E 4	15.1	15.1	21.4	15.9	15.1	15	6.6	9	1951	28.4	14.09.1964	2.0	19.09.1962
Münst.-Osn./Flugh.	52	1019.2	Gewitter	E 4	14.9	14.7	22.8	16.6	14.9	13	8.0	3					
Osnabrück	97	1019.4	Gewitter	SSE 5	13.9	13.2	21.2	15.8	13.7	11	7.5	7	1952	28.6	12.09.1959	1.6	19.09.1962
Bad Salzuffen	139	1020.0	wolkig	still	13.1	7.6	21.1	16.2	13.1	11	10.1		1935	30.2	12.09.1959	0.4	19.09.1977
Hannover/Flugh.	54	1020.8	leicht bew.	E 9	7.6	5.9	20.3	14.0	6.3	5	10.5		1936	33.0	16.09.1947	-0.6	19.09.1977
Braunschweig	88	1021.2	leicht bew.	ESE 13	9.6	5.4	21.0	14.0	9.2	4	9.6		1891	33.7	16.09.1947	0.6	19.09.1977
Gardelegen	48	1023.1		E 11	8.4	4.8	21.2	13.5	7.8	6	10.3						
Magdeburg	84	1022.7	leicht bew.	E 8	6.5	5.4	21.2	13.1	5.2	2	10.1		1947	33.6	13.09.1947	0.0	17.09.1971
Potsdam	99	1024.2	leicht bew.	E 17	7.6	5.7	19.9	12.8	7.4	5	10.1		1893	34.1	12.09.1919	0.6	19.09.1904
Berlin-Temp.	49	1024.4	leicht bew.	E 15	7.9	6.1	19.3	13.4	7.9	6	10.8		1876	34.2	12.09.1919	0.5	17.09.1886
Lindenberg	112	1024.7	leicht bew.	E 11	7.1	4.6	19.3	13.6	6.9	6	10.9		1951	31.0	13.09.1951	1.6	17.09.1971
Manschnow	16	1025.0	leicht bew.	ENE 17	5.7	5.6	19.3	12.0	5.4	5	10.6						
Düsseldorf/Flugh.	44	1019.2	leicht bew.	SSE 9	14.8	13.6	21.0	17.1	14.8	13	2.5	8	1969	29.0	18.09.1989	0.7	16.09.1971
Bocholt	24	1019.0	Nebel	SSW 5	14.2	13.7	20.6	15.7	14.0	12	2.8	1	1947	31.2	13.09.1947	-0.2	19.09.1977
Essen	161	1019.7	wolkig	S 5	13.5	13.0	21.7	16.8	13.5	12	4.4	9	1935	30.0	12.09.1942	2.2	20.09.1952
Kahler Asten	859	-	nach Gewitt	WSW 11	11.8	11.8	17.9	13.7	11.2	10	9.4	6	1955	25.2	17.09.1961	-0.8	16.09.1971
Bad Lipspringe	158	1019.6	stark bew.	SE 8	13.9	8.1	21.9	16.8	12.6	10	9.6		1951	30.5	12.09.1959	-0.9	16.09.1971
Kassel	233	1020.8	wolkig	still	9.8	8.7	21.5	15.5	9.4	6	9.3		1951	30.1	12.09.1959	-0.9	19.09.1986
Göttingen	173	1021.7	wolkig	still	7.4	6.4	22.5	14.2	7.0	5	9.7		1947	33.5	20.09.1947	-2.4	18.09.1959
Leinefelde	356	1021.7	leicht bew.	still	6.9	5.0	19.8	12.8	6.4	4	10.4		1957	30.2	17.09.1975	-1.0	16.09.1971
Braunlage	610	1021.7	leicht bew.	NE 8	6.8	4.5	18.2	11.3	5.5	2	11.0		1936	30.3	16.09.1947	0.2	16.09.1979
Brocken	1153	-	leicht bew.	SSE 26	10.1	5.4	13.1	9.0	8.1	5	9.3		1951	23.6	17.09.1961	-1.3	16.09.1971
Artern	166	1021.8	leicht bew.	ENE 8	6.0	4.5	20.9	13.2	5.9	4	10.0		1954	30.8	17.09.1961	0.6	20.09.1962
Leipzig/Flugh.	141	1022.3	leicht bew.	E 5	6.7	3.8	20.6	13.9	6.6	5	10.4		1951	31.6	13.09.1951	1.3	18.09.1959
Wittenberg	106	1023.5	leicht bew.	ENE 13	8.4	4.6	20.3	13.7	8.2	6	10.9		1951	31.6	17.09.1975	1.1	18.09.1959
Oschatz	152	1022.8	leicht bew.	E 4	6.5	5.1	21.4	12.9	6.1	3	10.9						
Dresden/Flugh.	227	1023.2	leicht bew.	ESE 5	8.8	5.8	20.2	13.6	8.0	6	11.0		1917	33.0	13.09.1947	1.4	17.09.1971
Dobrlug-Kir.	99	1023.7	leicht bew.	E 4	5.3	4.5	21.1	11.3	4.3	0	11.1						
Cottbus	69	1024.8	leicht bew.	E 8	6.3	3.4	20.1	12.6	5.9	3	10.7		1951	33.3	17.09.1975	0.0	14.09.1973
Görlitz	238	1024.8	leicht bew.	still	5.4	4.6	18.9	11.7	4.7	1	10.7		1951	32.1	17.09.1975	0.0	18.09.1977
Aachen	205	1019.2	leicht bew.	E 4	12.4	11.0	20.1	16.2	12.4	10	2.1	2	1891	32.8	13.09.1947	0.0	11.09.1944
Nürnberg	629	1020.1	wolkig	SSW 9	11.8	10.4	19.0	13.3	11.6	11	6.1	3	1947	30.2	19.09.1947	0.7	20.09.1952
Köln-Bonn/Flugh.	99	1019.7	stark bew.	SE 9	12.8	12.5	22.7	16.4	12.8	12	5.7	6	1957	30.8	14.09.1964	-1.3	16.09.1971
Bendorf	132	1020.1	stark bew.	still	14.0	11.9	24.1	16.6	14.0	14	7.9	0.5	1951	30.7	12.09.1959	1.3	16.09.1971
Bad Marienberg	555	1020.0	stark bew.	NNE 4	12.3	11.2	19.3	14.6	12.3	12	8.4	0.8	1963	25.6	17.09.1982	2.3	18.09.1977
Gießen	195	1020.1	stark bew.	still	13.9	12.5	22.8	15.8	13.9	13	7.8		1939	33.2	13.09.1947	0.7	16.09.1979
Bad Hersfeld	225	1021.2	leicht bew.	still	8.2	7.2	22.0	13.6	8.2	7	8.3		1949	30.3	13.09.1951	-1.4	18.09.1959
Wasserkuppe	925	-	leicht bew.	SSE 11	10.5	8.3	19.5	12.6	9.7	5	9.5		1936	27.2	19.09.1947	0.0	19.09.1952
Meiningen	453	1022.0	leicht bew.	S 8	7.0	5.0	19.7	13.1	6.9	3	9.7						
Schmücke	942	-	leicht bew.	SW 4	8.9	4.5	17.9	11.9	8.3	3	8.7						
Erfurt/Flugh.	323	1021.6	leicht bew.	S 4	7.5	6.0	21.6	13.8	7.3	2	10.3		1967	28.2	16.09.1982	0.6	20.09.1969