

Wetterkarte

ISSN 0936-5818

D 7311 A

Amtsblatt des Deutschen Wetterdienstes

Erscheint täglich
Nur Postbezug

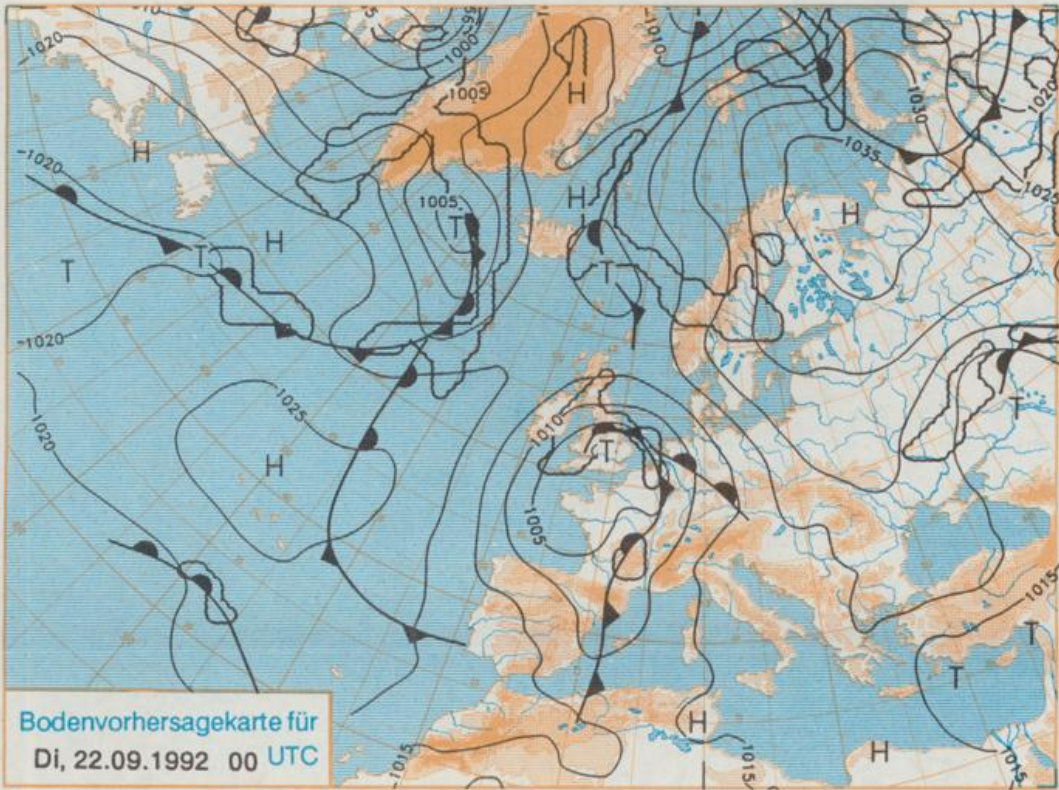
Druck und Verlag: Deutscher Wetterdienst, Zentralamt
Frankfurter Straße 135, 6050 Offenbach am Main
Postfach 10 04 65, Telefon: (069) 80 62-225
Telex: (069) 4152817, Telefax: (069) 80 62-484
Postgirokonto Frankfurt: BLZ 500 100 60, KINr. 490 31-606

Schutzgebühr monatlich 18,-DM
einschließlich Versandkosten,
Einzelpreis 0,80 DM
zuzüglich Versandkosten

Jahrgang 1992

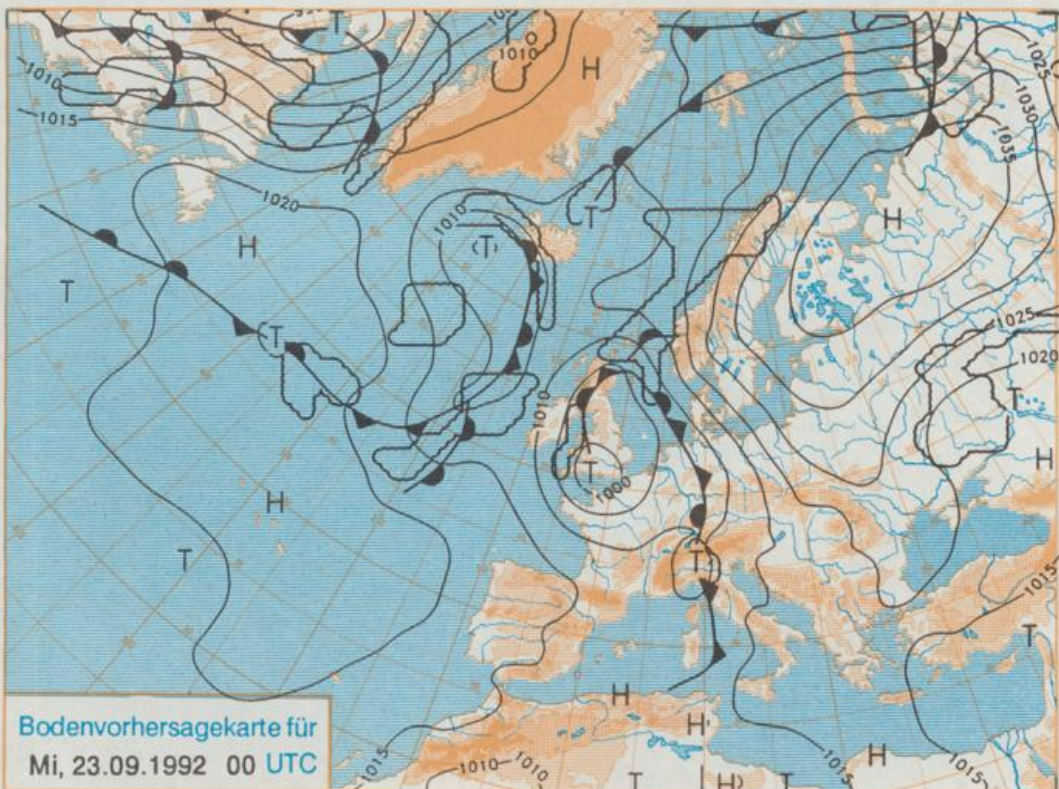
Sonntag, den 20. September

Nummer 264



Bodenvorhersagekarte für
Di, 22.09.1992 00 UTC

Stereographische Projektion 1 : 60 000 000 60°N



Bodenvorhersagekarte für
Mi, 23.09.1992 00 UTC

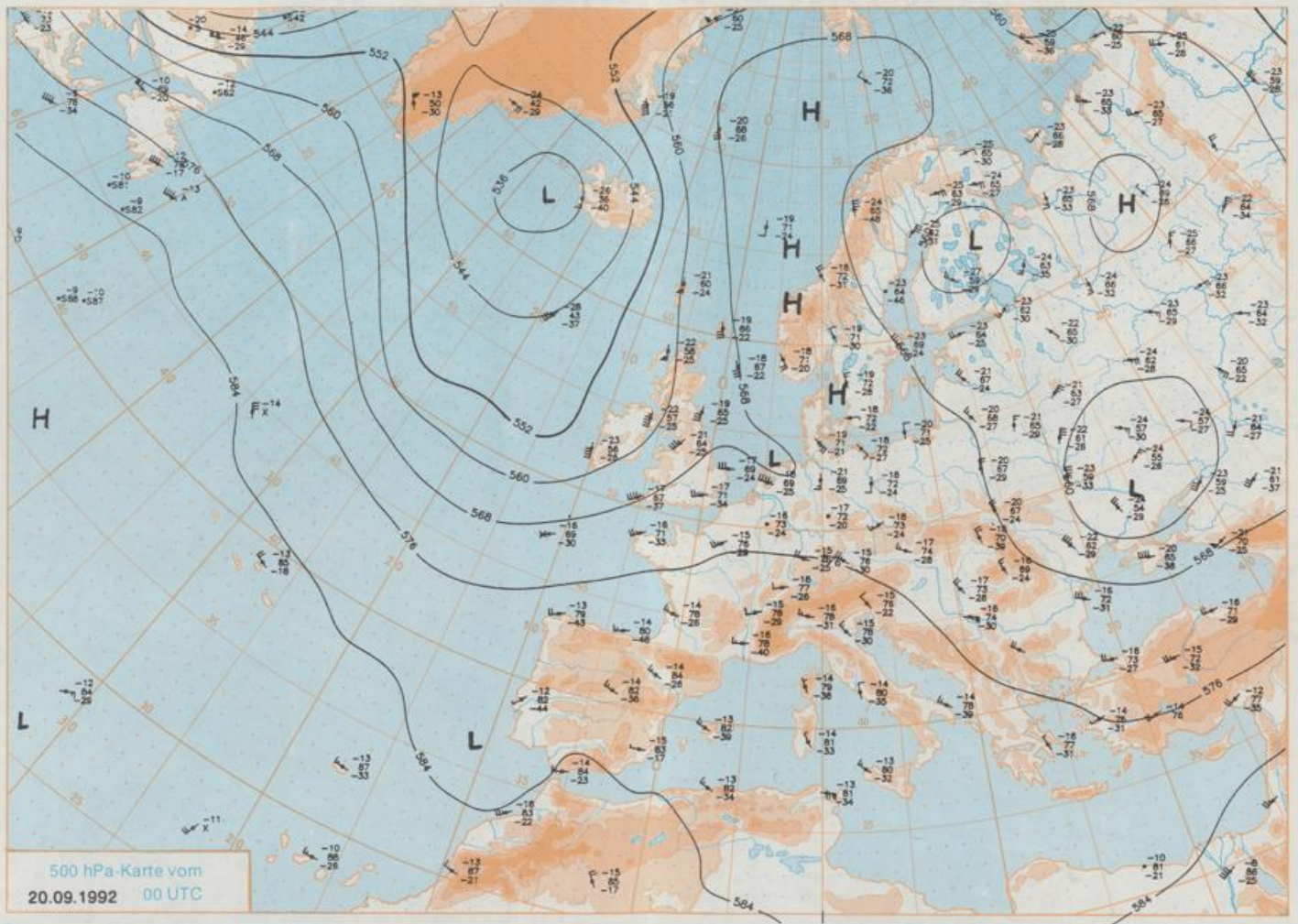
Deutschland-Vorhersage für Dienstag, 22.09.1992

Ein über dem mittleren Nordatlantik am Sonntag um 00 UTC angelangtes Randtief entwickelt sich zu einem kräftigen selbständigen Tief mit Kern über England. Es führt mit seiner Warmfront im breiten Strome Warmluft nach Mitteleuropa. Seine Kaltfront zieht mit frischer Meeresluft nur langsam ostwärts und greift erst am Dienstag in der zweiten Tageshälfte auf Deutschland über.

Zunächst nach örtlichem Frühnebel heiter bis wolkig und trocken. In der zweiten Tageshälfte in der Westhälfte Bewölkungszunahme und nachfolgend zeitweise Regen, örtlich auch Gewitter. Tiefsttemperaturen um 10 Grad C. Höchsttemperaturen 21 bis 25 Grad C. Mäßiger bis frischer Wind um Süd.

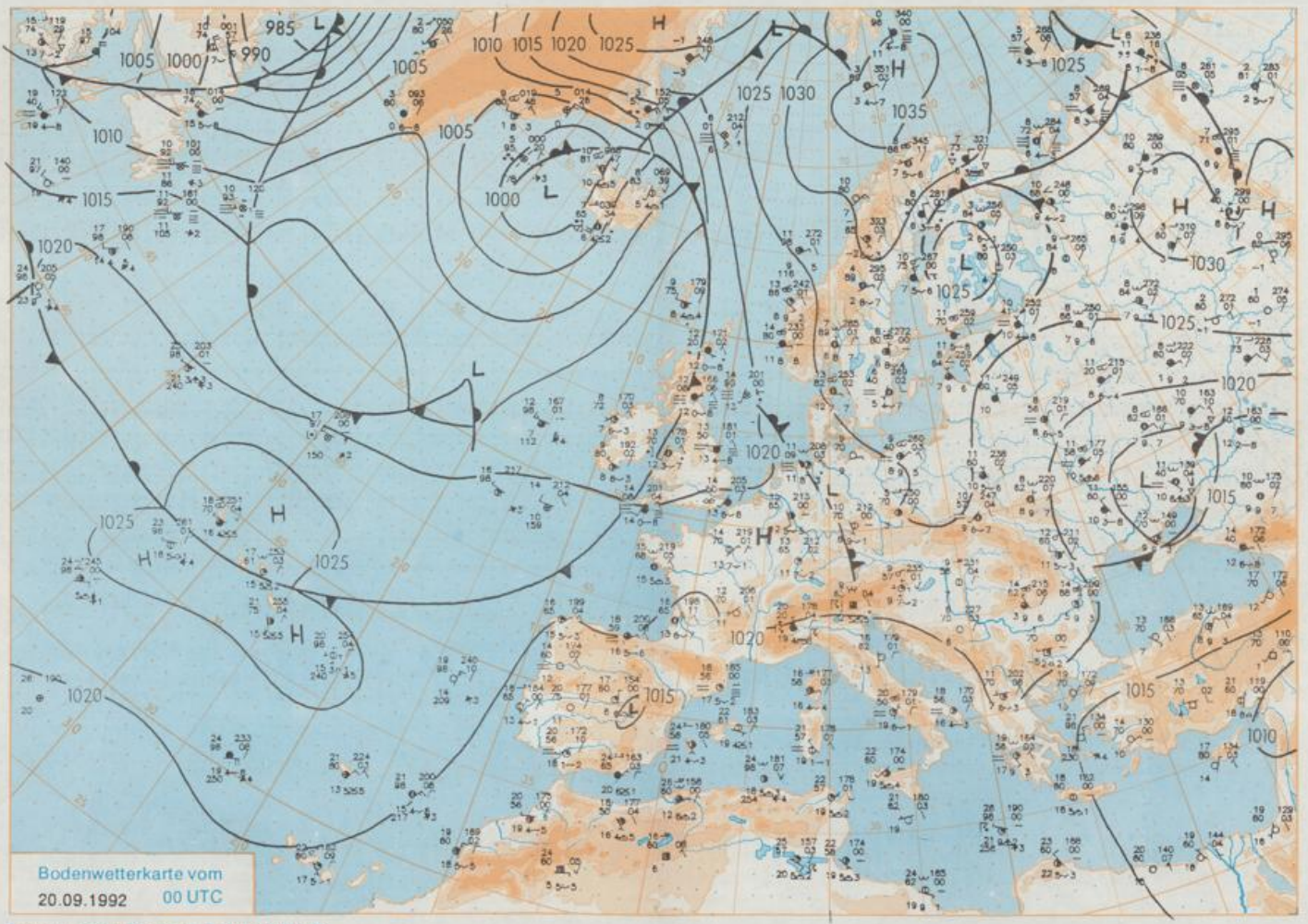
Weitere Aussichten für Mittwoch, 23.09.1992

Im Norden und Osten stark bewölkt, zeitweise Regen; im Westen und Süden zunächst wechselnd bewölkt mit Schauern und Gewittern, später Wetterberuhigung. Temperaturrückgang.



500 hPa-Karte vom
20.09.1992 00 UTC

Stereographische Projektion 1 : 30 000 000 60°N



Bodenwetterkarte vom
20.09.1992 00 UTC

Stereographische Projektion 1 : 30 000 000 60°N

Wettermeldungen von Sonntag, dem 20. September 1992 06 UTC

Station	Bar.-höhe (m)	Luftdr. red. NN (hPa)	Wetter	Wind	Deutschland							Sonne Vort. Std.	RR 24h mm	Schnee höhe cm	Extremwerte der Lufttemperatur			
					km/h	Temperaturen (Grad C)				Nacht 2 m 5 cm	in der Dekade vom 11.09. bis 20.09.				Tmax Datum	Tmin Datum		
						Luft 2 m	Tau-punkt	Max Vortag	Mittel								Min	
Heigoland	8	1020.7	stark bew.	SSE	24	14.7	12.1	16.9	15.6	14.6	13	2.4	0.0	1952	21.8	14.09.1969	6.5	20.09.1952
List / Sylt	29	1021.2	leicht bew.	E	22	12.5	11.2	17.6	14.2	12.5	11	5.1		1937	24.8	14.09.1969	8.2	15.09.1971
Schleswig	48	1022.0	leicht bew.	E	8	11.2	9.4	18.3	14.0	11.0	10	6.1		1947	30.6	20.09.1947	2.5	16.09.1952
Kiel	31	1018.3	stark bew.	SE	4	12.3	8.2	18.7	14.5	11.5	9	8.1		1940	29.7	16.09.1947	1.6	13.09.1986
Arkona	42	1024.0	wolkig	ESE	13	13.2	11.8	15.1	13.6	12.9	10	10.5		1951	25.9	19.09.1989	5.5	11.09.1986
Norderney	16	1020.1	Nebel	S	8	13.1	12.8	12.9	12.0	12.4	12		15	1947	29.5	16.09.1947	5.8	19.09.1972
Bremerhaven	11	1020.8	stark bew.	SE	5	12.0	10.1	18.5	14.4	11.9	11	2.9	0.6	1949	27.3	13.09.1969	3.9	18.09.1962
Cuxhaven	12	1020.9	wolkig	SSE	9	12.4	9.7	19.2	15.1	12.4	12	7.0	0.6	1946	31.4	16.09.1947	3.3	18.09.1962
Hamburg/Flugh.	16	1021.4	Regen	SE	5	11.2	7.3	19.5	15.0	11.2	9	6.5	0.0	1891	32.3	16.09.1947	-0.6	18.09.1977
Lübeck	15	1022.0	stark bew.	E	4	9.5	8.0	21.1	13.2	9.5	8	7.5		1890	32.4	12.09.1919	0.3	13.09.1986
Boltenhagen	17	1022.4	wolkig	SE	13	11.9	9.0	17.8	13.9	11.3	10	8.3		1951	28.8	13.09.1951	2.3	16.09.1952
Schwerin	67	1022.4	stark bew.	E	11	10.9	7.3	19.9	14.0	10.8	10	8.7		1946	32.0	16.09.1947	2.1	17.09.1971
Warmemünde	10	1023.2	stark bew.	SSE	9	10.7	8.4	18.8	13.2	9.7	8	9.7		1951	28.8	13.09.1951	4.9	17.09.1952
Teterow	50	1023.3	stark bew.	still		9.0	6.9	17.9	12.4	6.9	5	10.1	0.0	1947	30.6	16.09.1947	1.3	19.09.1972
Barth	7	1023.1		SE	4	10.4	8.7	16.7	12.1	9.2	7	10.9						
Greifswald	6	1023.6	leicht bew.	ESE	4	7.6	6.4	17.1	12.5	6.9	2	9.4		1951	29.7	19.09.1989	1.8	18.09.1977
Ueckermünde	7	1023.8	leicht bew.	E	11	9.6	8.3	16.7	12.8	8.2	4	10.9						
Emden	12	1020.3	Nebel	SSE	5	13.0	13.0	13.4	12.3	12.2	11		19	1947	29.8	16.09.1947	2.2	20.09.1972
Bremen/Flugh.	5	1021.0	stark bew.	ESE	4	12.0	12.0	18.6	13.2	10.1	8	2.9	3	1890	33.4	16.09.1947	-0.2	11.09.1986
Soi tau	78	1021.5	stark bew.	ESE	2	10.8	9.9	20.5	15.0	10.7	11	6.5	8	1947	34.7	16.09.1947	-0.8	16.09.1971
Boizenburg	46	1021.9	stark bew.	E	9	10.4	7.5	19.9	14.2	10.4	10	6.3						
Lüchow	18	1021.9	stark bew.	still		9.7	7.6	20.0	14.2	9.1	8	7.1		1955	29.6	17.09.1961	-1.7	17.09.1971
Seehausen/Altm.	23	1022.2	stark bew.	E	5	9.4	6.6	19.7	13.6	9.4	8	9.0						
Marnitz	87	1022.2	stark bew.	still		8.5	7.8	19.2	11.2	8.5	5	X						
Neuruppin	39	1022.4	wolkig	ENE	8	9.7	7.8	18.2	12.9	9.7	8	7.7						
Neubrandenburg	80	1023.2	wolkig	E	15	7.6	6.2	17.8	11.2	5.9	4	9.1						
Angermünde	55	1023.0	wolkig	NE	4	6.5	6.5	18.7	11.9	4.1	2	9.6		1951	30.7	19.09.1989	-0.4	16.09.1952
Lingen	26	1020.2	Nebel	S	4	13.3	13.3	17.9	15.2	12.5	11		5	1951	28.4	14.09.1964	2.0	19.09.1962
Münst.-Osn./Flugh.	52	1020.8	Nebel	SSW	4	13.0	12.8	18.1	15.0	12.2	10	1.3	31					
Osnabrück	97	1020.9	bedeckt	SW	4	13.5	12.7	17.3	13.8	12.6	11	1.0	22	1952	28.6	12.09.1959	1.6	19.09.1962
Bad Salzuflen	139	1021.0	Nebel	SSE	4	12.6	12.6	14.3	13.4	11.5	10		20	1935	30.2	12.09.1959	0.4	19.09.1977
Hannover/Flugh.	54	1020.5	bedeckt	NNE	2	12.5	12.5	19.0	14.3	11.8	11	5.7	0.0	1936	33.0	16.09.1947	-0.6	19.09.1977
Braunschweig	88	1021.1	bedeckt	S	4	12.0	11.3	20.5	14.6	11.9	11	6.1	0.8	1891	33.7	16.09.1947	0.6	19.09.1977
Gardelegen	48							21.0										
Magdeburg	84							21.4						1947	33.6	13.09.1947	0.0	17.09.1971
Potsdam	99	1022.0	wolkig	E	11	9.9	7.5	19.6	13.0	9.7	9	8.2	0.0	1893	34.1	12.09.1919	0.6	19.09.1904
Berlin-Temp.	49	1021.9	wolkig	E	11	9.5	7.8	19.1	13.5	9.4	7	8.9		1876	34.2	12.09.1919	0.5	17.09.1886
Lindenberg	112	1022.1	wolkig	E	11	8.5	6.9	18.5	12.3	8.5	7	7.8		1951	31.0	13.09.1951	1.6	17.09.1971
Manschnow	16	1022.6	leicht bew.	E	17	6.9	6.5	19.9	12.1	6.7	6	10.2						
Düsseldorf/Flugh.	44	1020.9	bedeckt	SSW	8	15.5	12.6	21.3	17.2	15.4	15	4.9		1969	29.0	18.09.1989	0.7	16.09.1971
Bocholt	24	1020.2	bedeckt	SW	4	14.8	14.0	20.4	15.4	13.8	12	3.3		1947	31.2	13.09.1947	-0.2	19.09.1977
Essen	161	1021.2	bedeckt	SW	5	14.2	13.5	19.8	15.4	13.9	13	5.5	0.1	1935	30.0	12.09.1942	2.2	20.09.1952
Kahler Asten	859		in Wolken	WSW	11	9.7	9.7	13.6	11.2	9.7	9	0.1	11	1955	25.2	17.09.1961	-0.8	16.09.1971
Bad Lippspringe	158	1021.2	bedeckt	S	5	13.1	12.4	15.5	14.1	12.3	10		20	1951	30.5	12.09.1959	-0.9	16.09.1971
Kassel	233	1021.8	Sprühregen	still		11.5	11.1	14.2	12.5	11.5	10	0.5	3	1951	30.1	12.09.1959	0.9	19.09.1986
Göttingen	173	1021.7	bedeckt	still		13.0	11.8	18.1	13.2	12.5	11	0.8	0.4	1947	33.5	20.09.1947	-3.2	18.09.1959
Leinetal	356	1021.4	Nebel	W	8	11.8	11.8	17.8	12.8	9.7	7	4.3	0.5	1957	30.2	17.09.1975	-1.0	16.09.1971
Braunlage	610	1020.6	stark bew.	NW	11	10.7	8.8	17.2	11.7	9.8	8	5.7	0.0	1936	30.3	16.09.1947	0.2	16.09.1979
Brocken	1153		Nebel	NW	13	8.9	8.1	12.5	10.2	8.1	7	5.3	0.1	1951	23.6	17.09.1961	-1.3	16.09.1971
Artern	166	1020.7	stark bew.	still		11.0	9.7	21.0	14.5	10.3	9	7.1		1954	30.8	17.09.1961	0.6	20.09.1962
Leipzig/Flugh.	141							20.8						1951	31.6	13.09.1951	1.3	18.09.1959
Wittenberg	106							20.4						1951	31.6	17.09.1975	1.1	18.09.1959
Oschatz	152	1021.0	wolkig	S	5	8.9	7.7	21.7	14.4	8.7	6	10.1						
Dresden/Flugh.	227	1021.4	leicht bew.	SE	8	11.0	5.8	20.0	14.0	10.6	10	10.5		1917	33.0	13.09.1947	1.4	17.09.1971
Doberlug-Kir.	99	1021.6	stark bew.	E	5	8.4	6.3	20.3	13.1	7.4	5	10.5						
Cottbus	69	1022.2	wolkig	E	5	7.4	5.1	20.0	13.1	7.0	5	10.0		1951	33.3	17.09.1975	0.0	14.09.1973
Gorlitz	238	1022.5	leicht bew.	SSE	4	6.6	4.8	18.4	12.5	5.6	2	9.5		1951	32.1	17.09.1975	0.0	18.09.1977
Aachen	205	1021.0	stark bew.	WSW	2	13.9	12.5	19.3	15.4	13.4	11	4.4	0.5	1891	32.8	13.09.1947	0.0	11.09.1944
Nürburg	629	1022.2	wolkig	W	5	10.2	9.5	17.2	13.3	9.8	7	5.9		1947	30.2	19.09.1947	0.7	20.09.1952
Köln-Bonn/Flugh.	99	1021.3	stark bew.	ESE	5	13.1	12.4	21.0	16.1	12.9	12	4.9		1957	30.8	14.09.1964	-1.3	16.09.1971
Beindorf	132	1022.0	Nebel	WSW	2	11.4	9.6	21.4	15.4	11.3	10	3.0		1951	30.7	12.09.1959	1.3	16.09.1971
Bad Marienberg	555	1022.3	stark bew.	NNW	8	10.0	9.4	18.1	13.1	10.0	6	4.1	0.0	1963	25.6	17.09.1982	2.3	18.09.1977
Giessen	195	1021.8	Nebel	WNW	2	11.9	11.6	16.5	14.7	11.9	12	0.1	6	1939	33.2	13.09.1947	0.7	16.09.1979
Bad Hersfeld	225	1021.5	bedeckt	NW	4	12.8	12.5	14.0	12.2	12.8	13		1	1949	30.3	13.09.1951	-1.4	18.09.1959
Wasserkuppe	925		in Wolken	NNW	9	9.6	9.6	15.5	11.2	9.4	6	0.7		1936	27.2	19.09.1947	0.0	19.09.1952
Meiningen	453	1022.3	wolkig	still		8.3	6.7	16.9	12.3	8.3	5	3.0						
Schmücke	942		wolkig	WNW	8													