

# Wetterkarte

ISSN 0936-5818

D 7311 A

Amtsblatt des Deutschen Wetterdienstes

Erscheint täglich  
Nur Postbezug

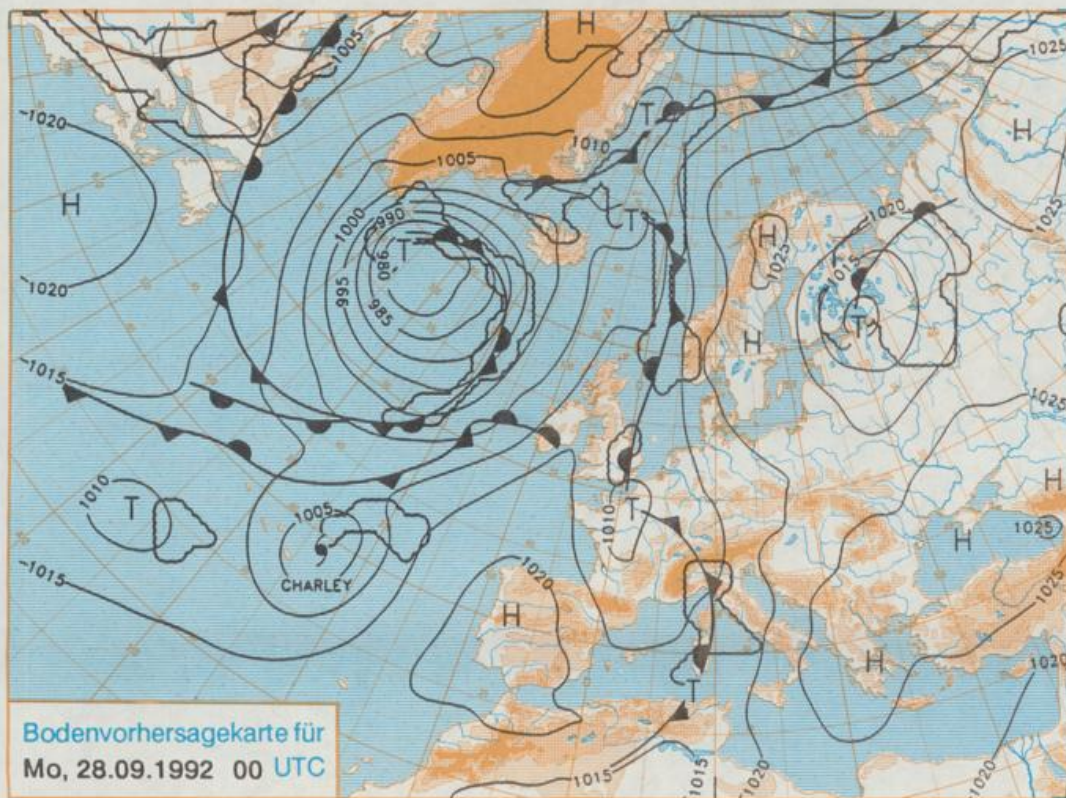
Druck und Verlag: Deutscher Wetterdienst, Zentralamt  
Frankfurter Straße 135, 6050 Offenbach am Main  
Postfach 10 04 65, Telefon: (069) 80 62-225  
Telex: (069) 4152817, Telefax: (069) 80 62-484  
Postgirokonto Frankfurt: BLZ 500 100 60, KINr. 490 31-606

Schutzgebühr monatlich 18.-DM  
einschließlich Versandkosten,  
Einzelpreis 0,80 DM  
zuzüglich Versandkosten

Jahrgang 1992

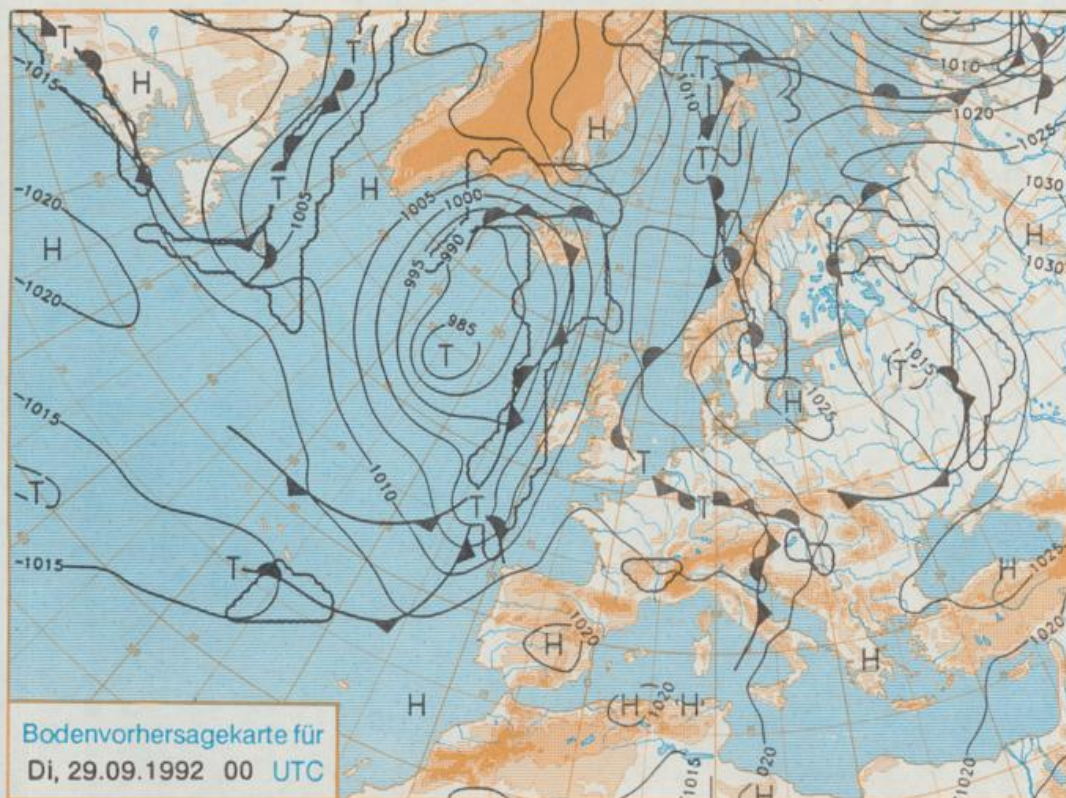
Samstag, den 26. September

Nummer 270



Bodenvorhersagekarte für  
Mo, 28.09.1992 00 UTC

Stereographische Projektion 1 : 60 000 000 60°N



Bodenvorhersagekarte für  
Di, 29.09.1992 00 UTC

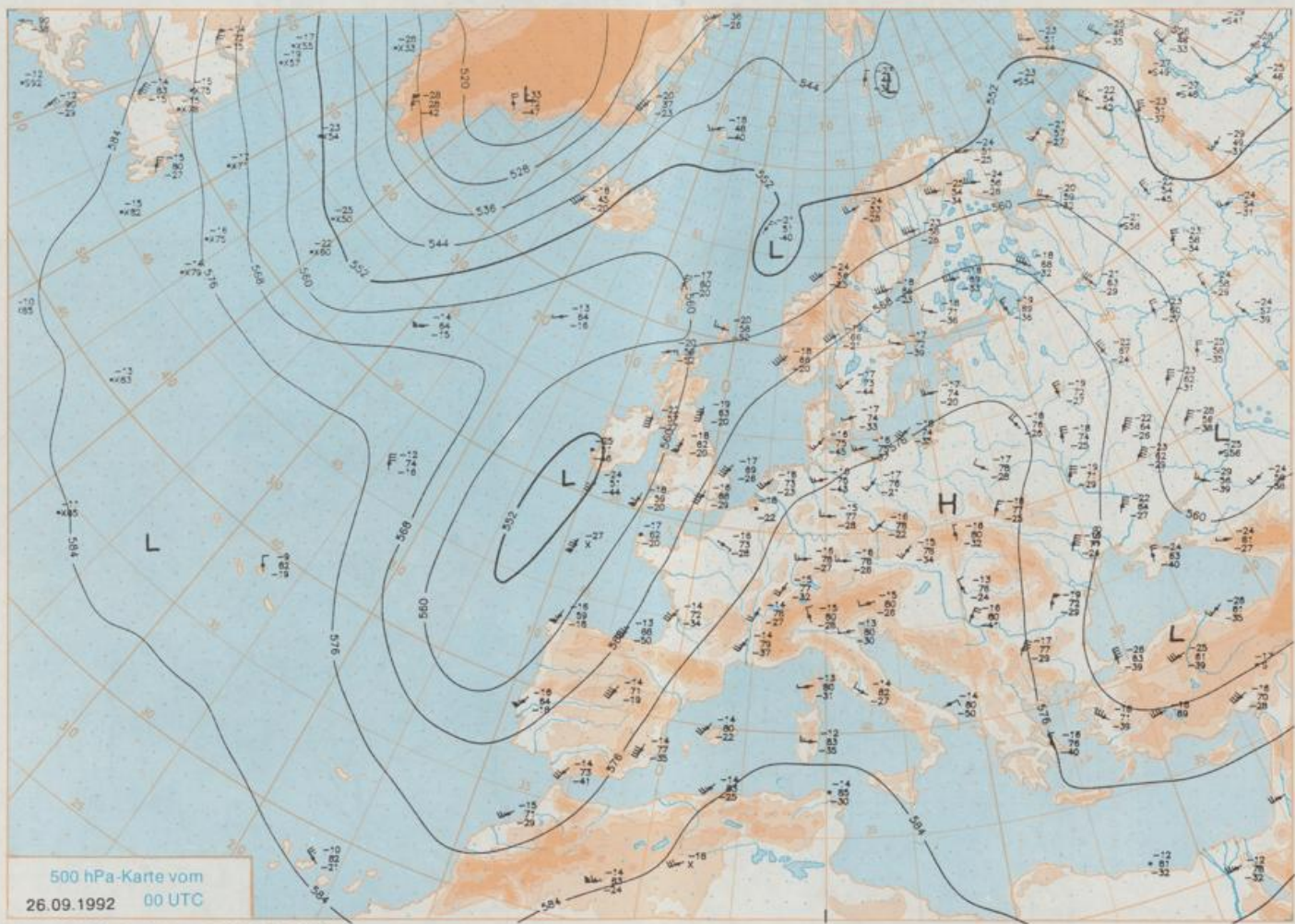
## Deutschland-Vorhersage für Montag, 28.09.1992

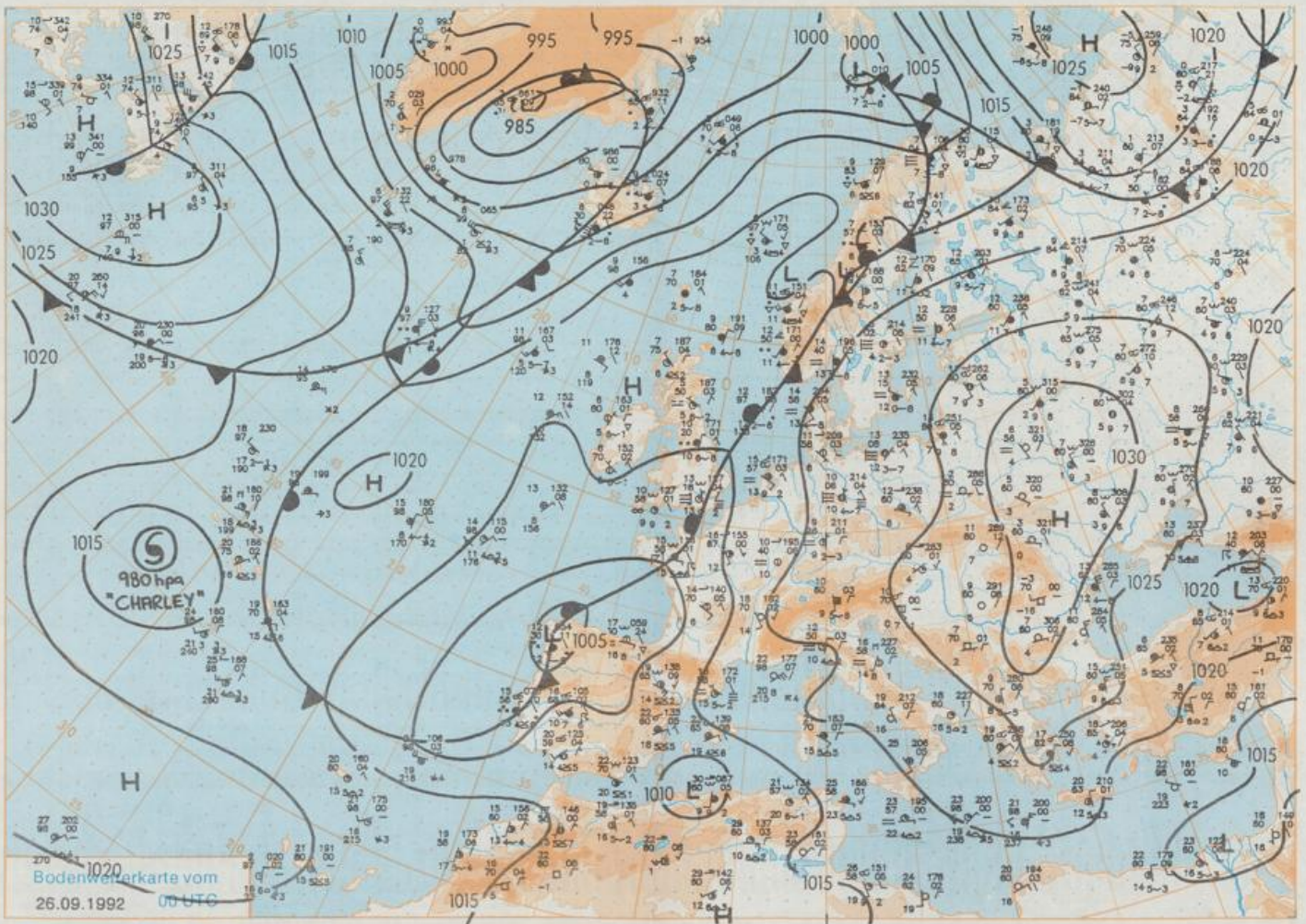
Das Frontensystem, das sich von Skandinavien ausgehend über die Iberische Halbinsel hinweg zum Atlantik erstreckt, verlagert sich in ihrem Südtteil in Richtung Mitteleuropa und erreicht im Laufe des Montags etwa 50 Grad Nord. Gleichzeitig setzt sich ein vom westeuropäischen Trog abtropfendes Höhentief über den Südalpen fest. Dabei fließt weiterhin Warmluft nach Mitteleuropa (in 850 hPa etwa 15 Grad C).

Morgens gebietsweise Nebel, sonst in der Nordhälfte durchweg sonnig. In der Südhälfte im Tagesverlauf zunehmende Bewölkung und vor allem in Alpennähe einzelne Schauer. Frühtemperaturen zwischen 7 und 12 Grad C. Tageshöchstwerte je nach Sonnenscheindauer 17 bis 27 Grad C. Schwacher, tagsüber auflebender Wind aus Süd bis Ost.

## Weitere Aussichten für Dienstag, 29.09.1992

Im Süden wenig Änderung, jedoch nachts nicht mehr so frisch. Im Norden zeitweise wolkgig, aber trocken. Tagsüber nicht mehr so warm.





Stereographische Projektion 1 : 30 000 000 60°N

Wettermeldungen von Samstag, dem 26. September 1992 06 UTC

Deutschland

Station	Bar.-höhe (m)	Luftdr. red. NN (hPa)	Wetter	Wind km/h	Temperaturen (Grad C)					Sonne Vort. Std.	RR 24h mm	Schnee höhe cm	Extremwerte der Lufttemperatur in der Dekade vom 21.09. bis 30.09.					
					Luft 2 m	Taufpunkt	Max Vortag	Mittel 2 m	Min 5 cm				Tmax Datum	Tmin Datum	Datum			
															seit	Datum		
Helgoland	8	1019.7	leicht bew.	SSE	28	14.9	12.7	17.9	16.5	14.9	14	7.0	1952	20.5	22.09.1989	5.7	30.09.1954	
List / Sylt	29	1020.1	leicht bew.	SSE	15	12.9	11.8	17.3	14.7	12.9	10	7.7	1937	23.2	21.09.1989	4.5	27.09.1939	
Schleswig	48	1021.4	Nebel	E	8	9.8	9.7	20.0	14.2	9.6	6	8.8	1947	24.9	25.09.1949	1.3	30.09.1957	
Kiel	31	1021.7	leicht bew.	ESE	7	10.4	10.3	21.3	15.2	10.4	6	8.0	1940	24.8	21.09.1980	0.6	26.09.1957	
Arkona	42	1022.4	stark bew.	E	8	14.0	13.6	16.7	14.2	13.5	11	4.9	1951	23.0	21.09.1982	3.4	29.09.1954	
Norderney	16	1018.9	leicht bew.	SSE	28	11.3	9.4	20.2	16.2	11.3	11	5.3	1947	25.5	22.09.1989	5.6	28.09.1954	
Bremerhaven	11	1020.2	leicht bew.	E	13	10.8	9.5	22.0	16.4	10.8	10	9.0	1949	26.5	22.09.1989	3.6	26.09.1957	
Cuxhaven	12	1020.4	leicht bew.	SE	13	11.9	10.1	21.6	16.4	11.9	10	8.5	1946	23.6	28.09.1961	4.6	27.09.1974	
Hamburg/Flugh.	16	1020.9	Nebel	SE	8	11.4	11.4	21.3	16.0	10.9	6	7.8	1891	25.6	23.09.1938	-1.2	29.09.1936	
Lübeck	15	1021.5	Nebel	still	8.0	8.0	8.0	22.2	13.3	8.3	4	8.8	1890	26.4	23.09.1938	-2.6	30.09.1928	
Boitenhagen	17	1021.6	wolkig	ESE	4	12.0	11.8	20.0	15.1	10.9	8	9.7	1951	24.3	26.09.1982	0.7	26.09.1957	
Schwerin	67	1021.7	Nebel	ENE	5	9.3	8.5	20.7	14.9	9.2	6	10.5	1946	26.3	21.09.1989	1.5	26.09.1957	
Warnemünde	10	1022.1	bedeckt	SE	5	13.2	11.6	21.0	15.5	11.8	10	9.0	1951	26.3	22.09.1989	3.4	29.09.1978	
Teterow	50	1022.0	Nebel	NNE	4	10.9	10.2	20.6	14.9	10.2	10	9.4	1947	27.9	22.09.1989	0.2	27.09.1970	
Barth	7																	
Greifswald	6	1022.0	Nebel	ENE	4	10.5	9.0	19.7	14.7	10.4	8	5.4	1951	26.2	21.09.1989	0.7	27.09.1970	
Ueckermünde	7	1022.1		still	11.6	11.1	17.8	15.1				X						
Emdon	12	1018.9	leicht bew.	E	17	10.2	9.5	21.1	16.3	10.2	8	6.5	1947	27.3	22.09.1989	2.8	29.09.1966	
Bremen/Flugh.	5	1020.0	Nebel	ESE	5	10.4	10.4	21.8	16.1	10.0	7	9.2	1890	26.7	29.09.1934	-1.2	28.09.1939	
Soltau	78	1021.1	Nebel	SE	8	10.9	10.9	21.2	14.4	10.1	8	9.5	1947	26.4	22.09.1989	-0.6	24.09.1979	
Boizenburg	46	1021.4	Nebel	SE	4	9.7	9.5	21.0	14.3	9.6	10	9.3						
Lüchow	18	1021.5	Nebel	still	10.0	10.0	21.1	15.1	9.2	8	9.6		1955	26.7	21.09.1989	-0.2	25.09.1979	
Seehausen/Altm.	23	1021.5	Nebel	still	8.8	8.0	20.1	13.2	8.4	8	9.6							
Marnitz	87	1021.6	Nebel	still	11.1	11.1	19.7	13.5	9.3	5	X							
Neuruppin	39	1021.3	Nebel	still	11.1	11.0	19.0	14.5	11.1	8	4.4							
Neubrandenburg	80	1021.6	Nebel	NE	8	10.5	10.5	19.2	15.2	10.5	10	8.6						
Angermünde	55	1021.6	Nebel	still	8.2	8.2	18.2	14.2	8.2	7	1.0		1951	26.6	21.09.1989	-2.1	29.09.1970	
Lingen	26	1018.4	leicht bew.	ESE	4	10.4	10.3	21.1	16.1	10.4	8	8.4	1951	28.0	22.09.1989	1.3	30.09.1969	
Münst.-Osn./Flugh.	52	1019.1	leicht bew.	ESE	8	11.6	10.5	22.0	15.7	11.6	10	9.2						
Osnabrück	97	1019.1	leicht bew.	ESE	8	11.1	10.0	21.1	14.7	10.0	6	8.9	1952	26.0	22.09.1989	1.8	28.09.1960	
Bad Salzuflen	139	1019.7	leicht bew.	S	5	12.7	10.9	20.7	15.2	12.5	9	9.9	1935	26.7	22.09.1989	-1.6	28.09.1939	
Hannover/Flugh.	54	1020.3	Nebel	E	8	8.6	8.6	22.3	15.0	8.5	8	9.8	1936	27.6	27.09.1938	-1.3	30.09.1969	
Braunschweig	88	1020.7	Nebel	still	12.1	11.9	22.0	15.7	11.7	8	9.5		1891	26.7	28.09.1948	-0.1	29.09.1979	
Gardelegen	48	1021.3		still	9.6	7.9	21.2	13.2	6.7	7	9.8							
Magdeburg	84	1021.0	Nebel	still	10.6	10.3	20.7	14.0	10.2	8	7.7		1947	28.3	26.09.1982	0.0	30.09.1959	
Potsdam	99	1021.2	Nebel	ESE	13	10.1	9.9	16.8	13.5	10.1	8	0.5	1893	28.4	26.09.1917	0.1	29.09.1970	
Berlin-Temp.	49	1021.1	leicht bew.	ESE	11	11.2	9.9	17.3	14.4	11.2	8	2.2	1876	28.1	26.09.1917	-1.5	24.09.1886	
Lindenberg	112	1021.2	leicht bew.	SE	4	11.9	6.5	18.5	14.4	11.9	10	0.4	1951	27.8	21.09.1982	-7.8	23.09.1990	
Manschnow	16	1021.4	leicht bew.	E	8	8.1	8.0	19.2	15.1	8.1	7	1.0						
Düsseldorf/Flugh.	44	1018.3	leicht bew.	SSE	13	14.0	11.0	22.6	17.8	13.9	12	10.4	1969	29.1	22.09.1989	1.1	26.09.1972	
Bocholt	24	1018.1	wolkig	SE	5	13.2	10.2	22.7	14.9	13.2	12	3.5	1947	28.1	22.09.1989	0.6	23.09.1979	
Essen	161	1018.5	leicht bew.	S	11	13.8	11.2	21.7	15.9	13.5	10	9.5	1935	27.7	22.09.1989	0.7	29.09.1936	
Kahler Asten	859	-	leicht bew.	SSW	9	9.9	8.1	15.6	11.7	9.1	4	10.4	1955	23.1	22.09.1989	0.5	28.09.1969	
Bad Lippspringe	158	1019.7	leicht bew.	E	4	11.8	9.6	21.2	15.6	11.1	7	10.1	1951	27.1	24.09.1961	1.4	24.09.1979	
Kassel	233	1021.4	Nebel	SSE	2	8.1	7.9	21.1	14.2	8.1	4	9.1	1951	27.6	30.09.1975	1.4	30.09.1987	
Göttingen	173	1021.2	Nebel	still	10.2	9.8	22.5	13.8	8.8	6	9.2		1947	27.3	25.09.1949	-1.7	30.09.1959	
Leinetal	356	1021.1	Nebel	E	4	10.7	10.7	19.7	13.0	10.6	7	10.2	1957	26.3	26.09.1982	0.3	26.09.1986	
Braunlage	610	1021.5	leicht bew.	W	8	9.6	8.8	17.7	11.0	7.5	4	10.6	1956	26.0	25.09.1949	-1.3	28.09.1939	
Brocken	1153	-	leicht bew.	SSW	11	11.1	4.9	13.2	9.5	8.6	0	10.2	0.2	1951	22.0	24.09.1961	-1.6	30.09.1957
Artern	166	1020.7	Nebel	WSW	5	12.6	12.6	20.7	13.5	12.6	10	6.0	1954	29.6	26.09.1982	0.0	23.09.1964	
Leipzig/Flugh.	141	1021.2	Nebel	SW	8	11.4	10.2	18.4	13.8	10.4	10	5.6	1951	28.8	22.09.1981	-0.2	30.09.1959	
Wittenberg	106	1021.0	Nebel	still	10.1	9.0	17.4	13.4	10.1	9	3.6	0.0	1951	28.4	22.09.1991	0.7	28.09.1954	
Oschatz	152	1021.2	wolkenlos	still	8.4	8.2	18.2	14.2	8.4	6	0.5							
Dresden/Flugh.	227	1020.9	leicht bew.	SE	13	13.0	5.3	21.4	15.5	12.9	11	4.6	1917	28.3	21.09.1981	1.0	23.09.1931	
Doberlug-Kir.	99	1021.3	leicht bew.	S	5	8.8	8.0	19.1	13.9	8.5	5	0.3						
Cottbus	69	1021.4	leicht bew.	E	4	9.8	4.8	20.4	15.2	9.4	7	5.1	1951	29.0	22.09.1981	-2.7	30.09.1959	
Görlitz	238	1021.8	wolkenlos	SW	11	12.8	4.8	22.6	16.1	10.1	6	4.9	1951	28.2	30.09.1975	-1.4	30.09.1959	
Aachen	205	1017.5	leicht bew.	S	5	13.8	11.4	22.9	16.1	13.0	10	10.1	1891	29.0	25.09.1895	0.3	28.09.1939	
Nürnberg	629	1019.4	leicht bew.	S	17	12.2	10.1	18.4	13.4	10.0	9	9.9	1947	25.5	24.09.1949	0.2	30.09.1954	
Köln-Bonn/Flugh.	99	1018.8	leicht bew.	ESE	11	11.8	10.6	22.3	15.8	11.8	10	9.6	1957	29.2	22.09.1989	-0.2	28.09.1960	
Bendorf	132	1020.4	wolkenlos	ENE	5	9.4	7.6	23.1	15.6	9.3	8	10.4	1951	28.6	22.09.1989	2.5	26.09.1972	
Bad Marienberg	555	1020.3	leicht bew.	SE	5	10.5	9.8	18.2	11.9	9.2	6	10.0	1963	24.1	24.09.1983	1.1	28.09.1987	
Gießen	195	1021.4	Nebel	N	4	8.7	8.5	20.3	13.1	8.3	7	9.0	1939	26.4	21.09.1987	-1.5	24.09.1948	
Bad Hersfeld	225	1021.7	Nebel	WNW	4	8.4	8.4	22.0	13.4	8.4	6	8.1	1949	27.7	30.09.1975	-0.3	30.09.1959	
Wasserkuppe	925	-	leicht bew.	WNW	11	10.8	4.6	15.8	10.7	8.0	3	9.5	1936	22.7	22.09.1989	-1.6	30.09.1936	
Meiningen	453	1022.1	Nebel	still	7.1	6.3	17.6	12.1	6.9	5	9.6							
Schmücke	942	-	Nebel	WSW	5	10.1	10.1	15.8	10.2	9.3	4	5.1						
Erfurt/Flugh.	323	1021.6	Nebel	SW	5	7.1	6.7	19.8	13.4	7.0	5	10.5	1967	31.2	26.09.1982	-0.6	30.09.1987	
Neuhaus a.R.																		