

Wetterkarte

ISSN 0936-5818

D 7311 A

Amtsblatt des Deutschen Wetterdienstes

Erscheint täglich
Nur Postbezug

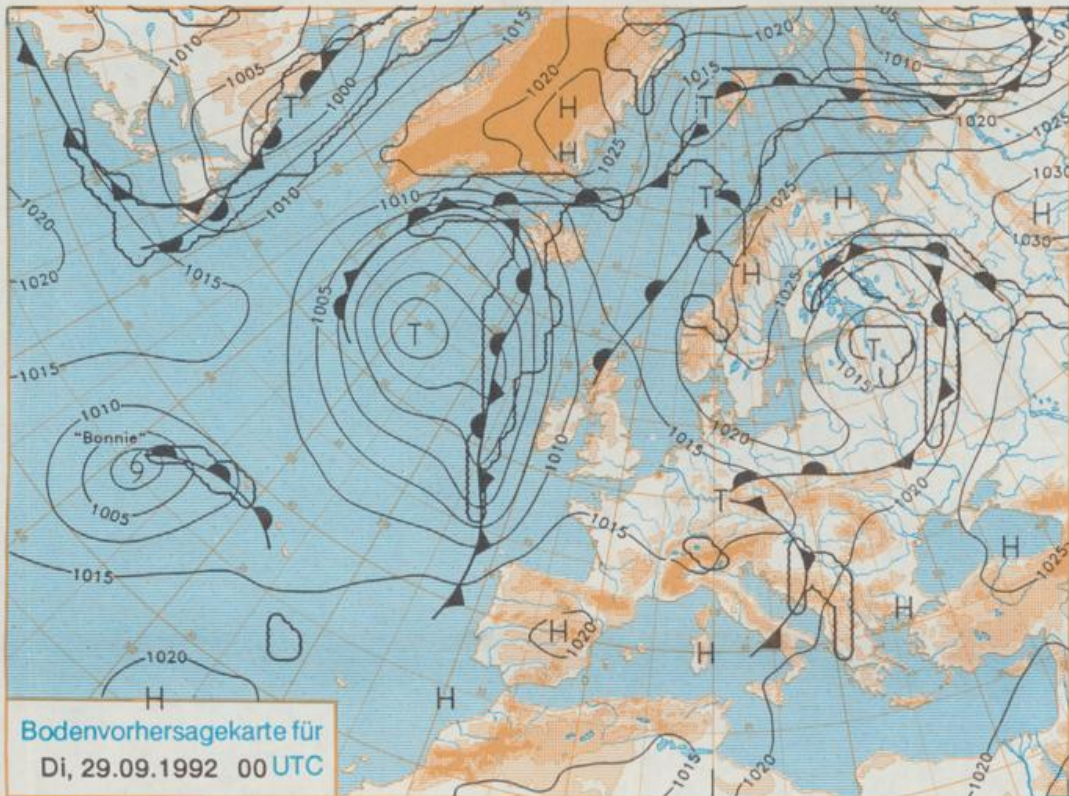
Druck und Verlag: Deutscher Wetterdienst, Zentralamt
Frankfurter Straße 135, 6050 Offenbach am Main
Postfach 10 04 65, Telefon: (069) 80 82-225
Telex: (069) 4152817, Telefax: (069) 80 82-484
Postgirokonto Frankfurt: BLZ 500 100 80, KfNr. 490 31-806

Schutzgebühr monatlich 18.-DM
einschließlich Versandkosten,
Einzelpreis 0,80 DM
zuzüglich Versandkosten

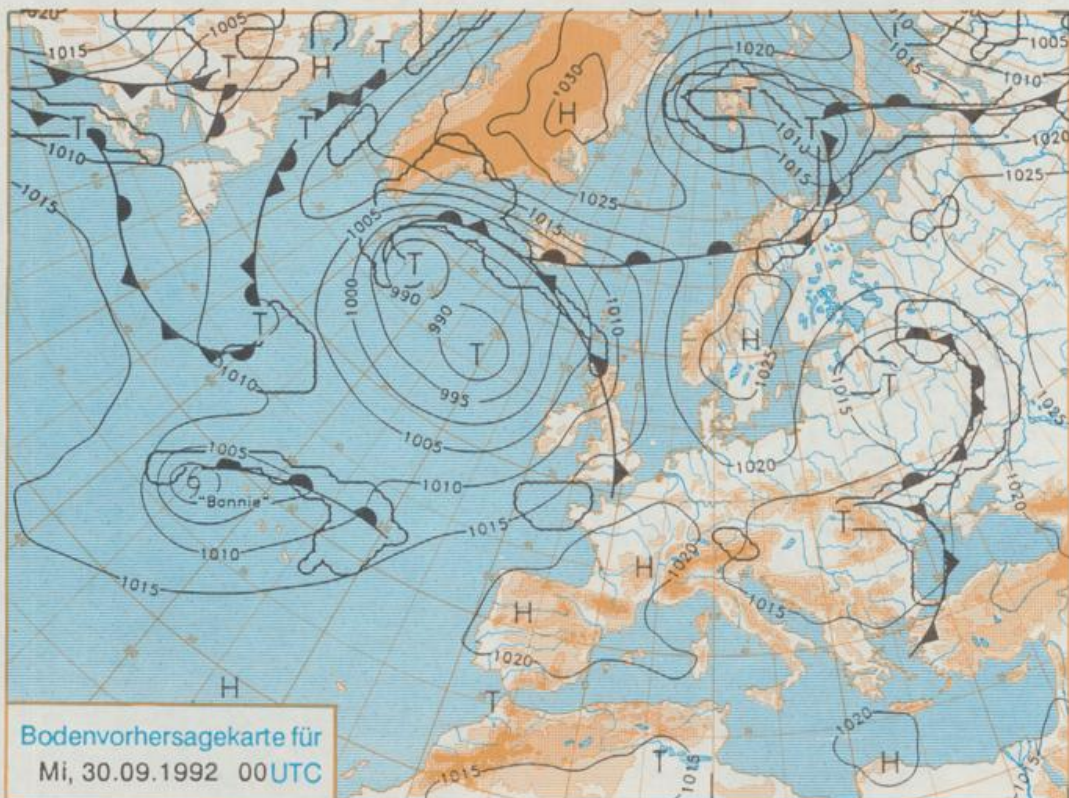
Jahrgang 1992

Sonntag, den 27. September

Nummer 271



Stereographische Projektion 1 : 60 000 000 60°N



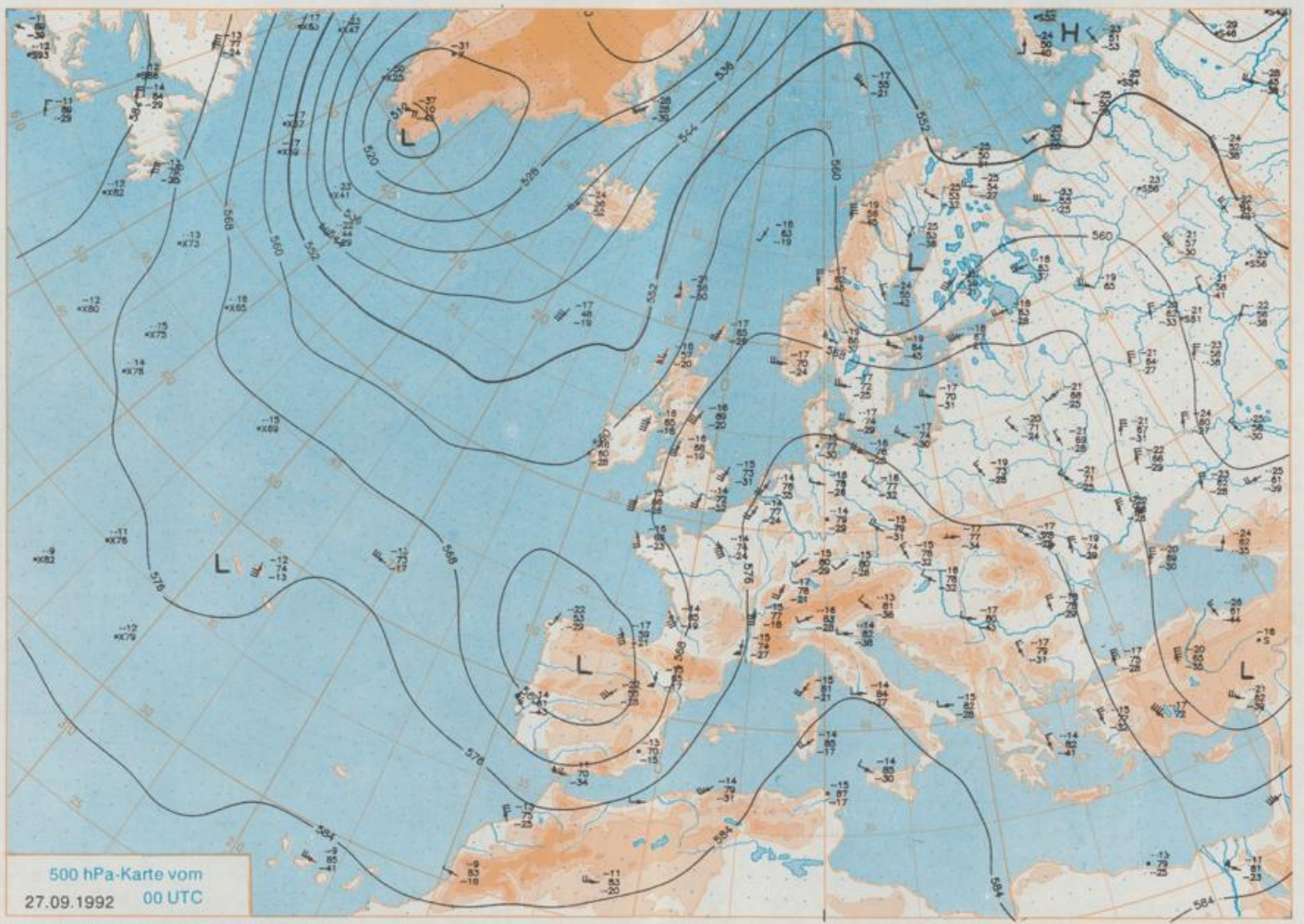
Deutschland-Vorhersage für Dienstag, 29.09.1992

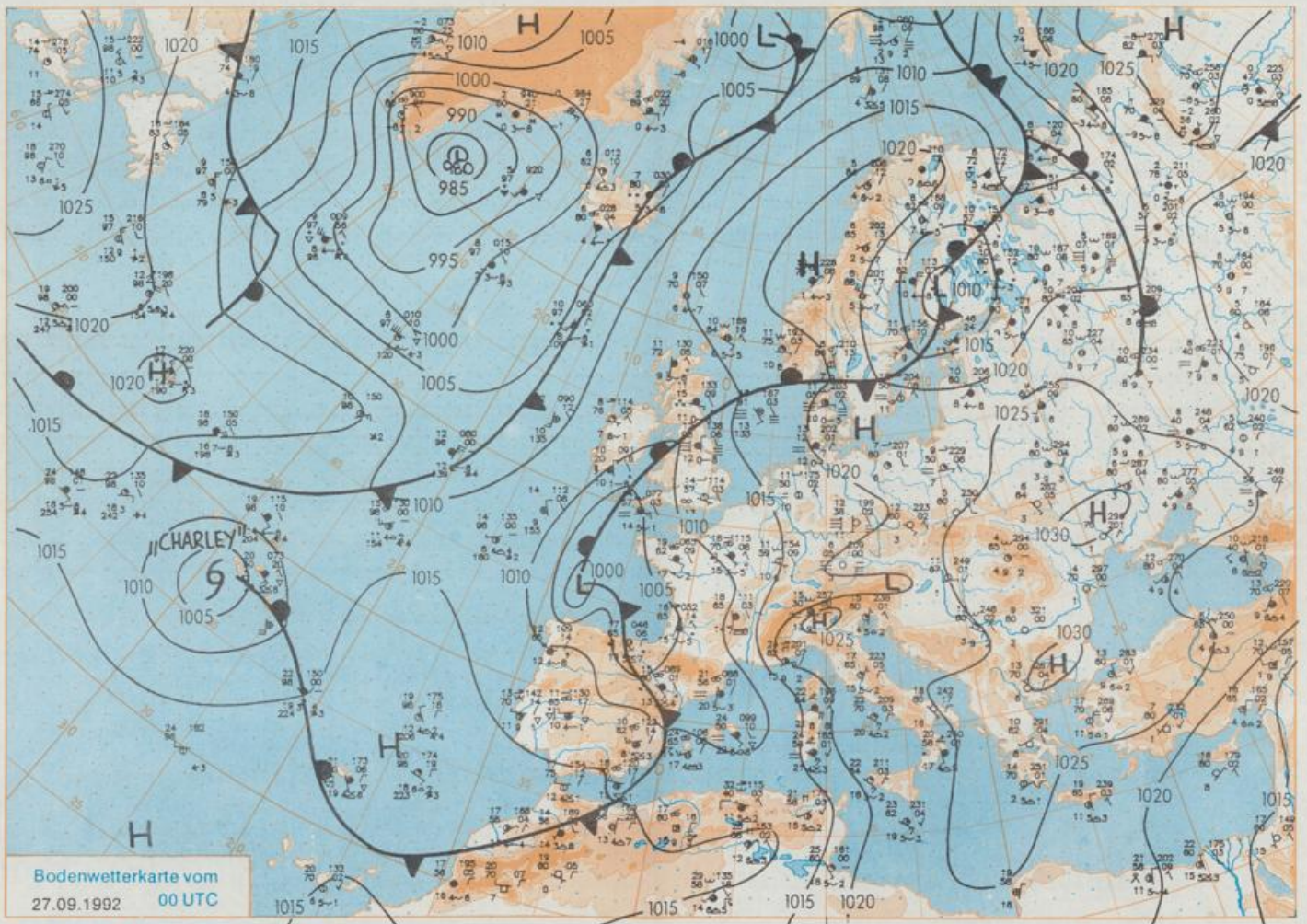
Das von Frankreich über den süddeutschen Bereich ziehende Tief verlagert sich im Laufe des Montags weiter nach Osten. Auf seiner Rückseite verstärkt sich wieder eine von der Iberischen Halbinsel nach Skandinavien reichende Hochdruckzone, wobei warme Luftmassen das Wetter in Deutschland bestimmen.

In Norddeutschland nach Auflösung einzelner Frühnebfelder sonnig und trocken. Etwa südlich des Mains meist stark bewölkt und gebietsweise Regen. Tiefstwerte in der Nacht zum Dienstag im Norden um 8, im Süden um 12 Grad C. Tageshöchsttemperaturen im Süden 15 bis 19, im Norden 20 bis 24 Grad C. Meist schwachwindig.

Weitere Aussichten für Mittwoch, 30.09.1992

Nach Frühnebel allgemein sonnig und trocken. Höchstwerte 20 bis 25 Grad C.





Wettermeldungen von Sonntag, dem 27. September 1992 06 UTC

Station	Bar.-höhe (m)	Luftdr. red.NN (hPa)	Wetter	Wind km/h	Temperatur (Grad C)				Sonne Vort. Std.	RR 24h mm	Schnee höhe cm	Extremwerte der Lufttemperatur in der Dekade vom 21.09. bis 30.09. Datum					
					Luft 2 m	Tau-punkt	Max	Mittel				Nacht	Tmax	Datum	Tmin	Datum	
							Vortag	2 m				5 cm					
Helgoland	8	1017.9	Nebel	ESE 30	13.6	13.6	16.8	15.7	13.6	13	9.6		1952	20.5	22.09.1989	5.7	30.09.1954
List / Sylt	29	1018.4	Nebel	ESE 18	13.5	13.5	17.1	14.4	13.3	12	8.7		1937	24.9	21.09.1989	4.5	27.09.1939
Schleswig	48	1019.3	Nebel	E 9	13.1	13.1	19.4	14.6	13.0	12	6.5		1947	23.9	25.09.1949	1.3	30.09.1957
Kiel	31	1019.5	NEBEL	ESE 5	12.5	12.4	20.6	14.9	12.4	7	7.0	0.0	1940	24.8	21.09.1980	0.6	26.09.1957
Arkona	42	1020.5	bedeckt	E 17	12.6	11.8	15.7	13.7	12.4	12	0.5		1951	23.0	21.09.1982	3.4	29.09.1954
Norderney	16	1016.3	Nebel	SE 15	11.4	10.8	22.0	16.2	11.4	11	10.0		1947	25.5	22.09.1989	5.6	28.09.1954
Bremerhaven	11	1017.5	Nebel	E 18	10.9	10.7	21.3	15.7	10.7	10	8.2		1949	26.5	22.09.1989	3.6	26.09.1957
Cuxhaven	12	1018.0	Nebel	ESE 24	12.8	12.8	18.4	14.9	12.2	12	6.1		1946	23.6	28.09.1961	4.6	27.09.1974
Hamburg/Flugh.	16	1018.7	Nebel	ESE 11	10.7	10.7	20.3	15.1	10.6	6	5.6		1891	25.6	23.09.1938	-1.2	29.09.1936
Lübeck	15	1019.3	Nebel	E 5	11.5	11.5	21.4	13.5	9.4	6	6.4		1890	26.4	23.09.1938	-2.6	30.09.1928
Boltenhagen	17	1019.7	Nebel	ESE 9	12.0	12.0	17.2	14.7	11.8	12	4.0		1951	24.3	26.09.1982	0.7	26.09.1957
Schwerin	67	1019.6	Nebel	E 5	11.2	10.6	20.4	14.6	11.2	10	6.9		1946	26.3	21.09.1989	1.5	26.09.1957
Warnemünde	10	1020.2	Nebel	ESE 5	12.0	11.0	19.1	14.7	12.0	12	5.6		1951	26.3	22.09.1989	3.4	29.09.1978
Teterow	50	1020.1	Nebel	ENE 5	11.2	10.6	20.1	14.0	11.1	11	5.2		1947	27.9	22.09.1989	0.2	27.09.1970
Barth	7	1020.0		E 9	12.4	10.9	18.9	14.7	12.3	11	4.3						
Greifswald	6	1020.2	Nebel	ENE 5	12.5	11.1	17.6	14.2	12.3	11	7.1		1951	26.2	21.09.1989	0.7	27.09.1970
Ueckermünde	7	1020.2	BEDECKT	NE 4	12.2	11.8	18.1	13.0	11.7	7	X						
Emden	12	1016.5	NEBEL	E 4	10.1	10.1	23.8	15.5	11.1	9	10.1		1947	27.3	22.09.1989	2.8	29.09.1966
Bremen/Flugh.	5	1017.2	Nebel	E 5	10.7	10.7	21.6	14.8	8.1	6	6.5		1890	26.7	29.09.1934	-1.2	28.09.1939
Soltau	78	1018.4	Nebel	E 5	10.0	8.6	21.0	15.0	8.2	6	5.9		1947	26.4	22.09.1989	-0.6	24.09.1979
Boizenburg	46	1019.3	Nebel	ESE 9	10.7	10.5	20.5	14.8	10.1	10	5.2						
Lüchow	18	1019.5	Nebel	ENE 4	10.0	10.0	21.3	13.2	8.8	7	5.2		1955	26.7	21.09.1989	-0.2	25.09.1979
Seehausen/Altm.	23	1019.8	Nebel	E 5	9.3	8.6	19.5	12.8	8.7	8	6.2						
Marnitz	87	1019.8	Nebel	still	9.1	9.1	20.7	14.0	9.0	5	X						
Neuruppin	39	1019.5	leicht bew.	NE 5	9.5	9.5	20.6	14.1	9.5	8	7.6						
Neubrandenburg	80	1020.1	Nebel	NE 9	10.8	10.8	20.8	13.8	10.2	9	5.9						
Angermünde	55	1019.9	Nebel	still	7.3	7.2	22.1	13.4	7.1	4	8.6		1951	26.6	21.09.1989	-2.1	29.09.1970
Lingen	26	1015.9	leicht bew.	E 4	10.9	10.9	24.0	16.7	10.9	8	9.9		1951	28.0	22.09.1989	1.3	30.09.1969
Münst.-Osn./Flugh.	52	1016.1	Leicht bew.	SE 4	12.0	11.1	24.2	16.8	11.8	9	10.1						
Osnabrück	97	1016.4	leicht bew.	E 4	11.0	10.5	23.5	16.0	10.5	6	10.2		1952	26.0	22.09.1989	1.8	28.09.1960
Bad Salzuflen	139	1016.7	leicht bew.	still	13.2	11.6	23.3	17.0	13.0	10	10.6		1935	26.7	22.09.1989	-1.6	28.09.1939
Hannover/Flugh.	54	1017.2	NEBEL	E 9	9.2	9.2	21.4	14.1	9.2	9	6.2		1936	27.6	27.09.1938	-1.3	30.09.1969
Braunschweig	88	1018.3	Nebel	E 8	10.2	10.2	22.1	15.5	10.2	9	6.2		1891	26.7	28.09.1948	-0.1	29.09.1979
Gardelegen	48	keine	eldung				21.8										
Magdeburg	84	1019.0	Nebel	ESE 4	9.9	9.7	18.4	13.2	9.9	8	4.3		1947	28.3	26.09.1982	0.0	30.09.1959
Potsdam	99	1019.6	Nebel	E 8	9.3	9.3	16.7	12.2	8.3	7	6.6		1893	28.4	26.09.1917	0.1	29.09.1970
Berlin-Temp.	49	1019.3	wolkenlos	still	9.6	9.6	20.4	14.2	8.2	5	10.1		1876	28.1	26.09.1917	-1.5	24.09.1886
Lindenberg	112	1019.5	leicht bew.	still	9.8	8.1	22.0	16.0	9.8	7	9.4		1951	27.8	21.09.1982	-7.8	23.09.1990
Manschnow	16	1019.4	Nebel	still	4.9	4.8	23.4	14.1	4.5	3	9.7						
Düsseldorf/Flugh.	44	1014.5	leicht bew.	SE 9	16.0	8.6	25.2	17.8	14.3	8	10.2		1969	29.1	22.09.1989	1.1	26.09.1972
Bocholt	24	1014.7	wolkenlos	ESE 9	12.4	10.4	24.8	17.2	12.4	10	9.7		1947	28.1	22.09.1989	0.6	23.09.1979
Essen	161	1014.9	leicht bew.	SSE 9	16.6	10.1	24.3	18.3	15.1	10	10.7		1935	27.7	22.09.1989	0.7	29.09.1936
Kahler Asten	859	-	wolkenlos	SSE 18	13.0	5.9	19.4	14.4	12.4	6	10.8		1955	23.1	22.09.1989	0.5	28.09.1969
Bad Lippspringe	158	1016.1	wolkenlos	E 13	15.2	10.9	23.7	17.5	14.1	10	10.7		1951	27.1	24.09.1961	1.4	24.09.1979
Kassel	233	1018.3	Nebel	still	8.6	8.4	22.4	14.8	8.6	5	8.3		1951	27.6	30.09.1975	1.4	30.09.1987
Göttingen	173	1018.7	Nebel	still	7.4	6.6	23.9	14.7	7.2	5	7.0		1947	27.3	25.09.1949	-1.7	30.09.1959
Leinefelde	356	1018.8	Nebel	still	9.0	9.0	21.9	14.3	8.8	5	8.5		1957	26.3	26.09.1982	0.3	26.09.1986
Braunlage	610	1019.2	wolkenlos	N 8	7.7	6.8	20.6	12.8	7.5	3	10.		1936	26.0	25.09.1949	-1.3	28.09.1939
Brocken	1153	-	wolkenlos	SSE 15	13.4	4.1	18.0	13.8	11.7	1	10.2		1951	22.0	24.09.1961	-1.6	30.09.1957
Artern	166	1018.5	Nebel	still	10.6	10.6	22.1	15.0	9.9	8	5.6		1954	29.6	26.09.1982	0.0	23.09.1964
Leipzig/Flugh.	141	1019.0	Nebel	still	9.6	9.0	19.1	14.1	9.5	9	3.8		1951	28.8	22.09.1981	-0.2	30.09.1959
Wittenberg	106	1019.5	Nebel	still	8.0	7.2	14.3	11.1	6.9	5		0.1	1951	28.4	22.09.1991	0.7	28.09.1954
Oschatz	152	1019.2	wolkenlos	still	7.3	7.0	22.2	13.6	7.0	5	9.5						
Dresden/Flugh.	227	1019.3	wolkenlos	SSE 11	12.3	5.0	22.8	16.8	12.2	11	10.3		1917	28.3	21.09.1981	1.0	23.09.1931
Dobberlug-Kir.	99	1020.0	wolkenlos	still	6.0	X	22.2	13.8	5.8	3	10.0						
Cottbus	69	1019.4	wolkenlos	still	6.2	1.9	23.3	14.3	5.9	4	10.4		1951	29.0	22.09.1981	-2.7	30.09.1959
Görlitz	238	1019.8	wolkenlos	still	11.5	3.5	22.8	15.9	10.7	5	9.9		1951	28.2	30.09.1975	-1.4	30.09.1959
Aachen	205	1014.0	leicht bew.	ENE 2	13.9	10.2	25.4	18.4	13.9	11	10.6		1891	29.0	25.09.1895	0.3	28.09.1939
Nürnberg	629	1016.0	wolkenlos	ESE 14	13.0	9.8	21.0	15.7	12.9	11	10.5		1947	25.5	24.09.1949	0.2	30.09.1954
Köln-Bonn/Flugh.	99	1015.6	leicht bew.	ESE 9	10.7	9.9	24.5	17.5	10.3	8	10.1		1957	29.2	22.09.1989	-0.2	28.09.1960
Bendorf	132	1016.3	leicht bew.	ENE 4	10.4	8.5	25.5	17.2	10.2	9	9.9		1951	28.6	22.09.1989	2.5	26.09.1972
Bad Marienberg	555	1016.6	leicht bew.	SE 13	13.1	10.8	21.0	15.2	13.1	9	10.4		1963	24.1	24.09.1983	1.1	28.09.1987
Gießen	195	1017.8	Nebel	N 2	8.8	8.4	23.0	14.6	8.8	7	7.1		1939	26.4	21.09.1987	-1.5	24.09.1948
Bad Hersfeld	225	1018.9	Nebel	still	8.6	8.6	23.1	14.1	8.6	7	6.9		1949	27.7	30.09.1975	-0.3	30.09.1959
Wasserkuppe	925	-	wolkenlos	SE 13	12.6	7.8	20.3	14.2	10.9	4	10.6		1936	22.7	22.09.1989	-1.6	30.09.1936
Meiningen	453	1018.6	wolkenlos	S 4	9.9	8.9	19.7	13.1	7.7	3	4.9						
Schmücke	942	-	wolkenlos	SSW 8	11.6	8.4	X	12.7	11.0	3	8.1						
Erfurt/Flugh.	323	1018.9	wolkig	S 4	7.9	7.3	20.6	13.3	7.6	3	8.3	0.0					
Neuhaus a.R.	850	-	wolkenlos	S 11	12.2	7.5	19.7										