

Wetterkarte

ISSN 0936-5818

D 7311 A

Amtsblatt des Deutschen Wetterdienstes

Erscheint täglich
Nur Postbezug

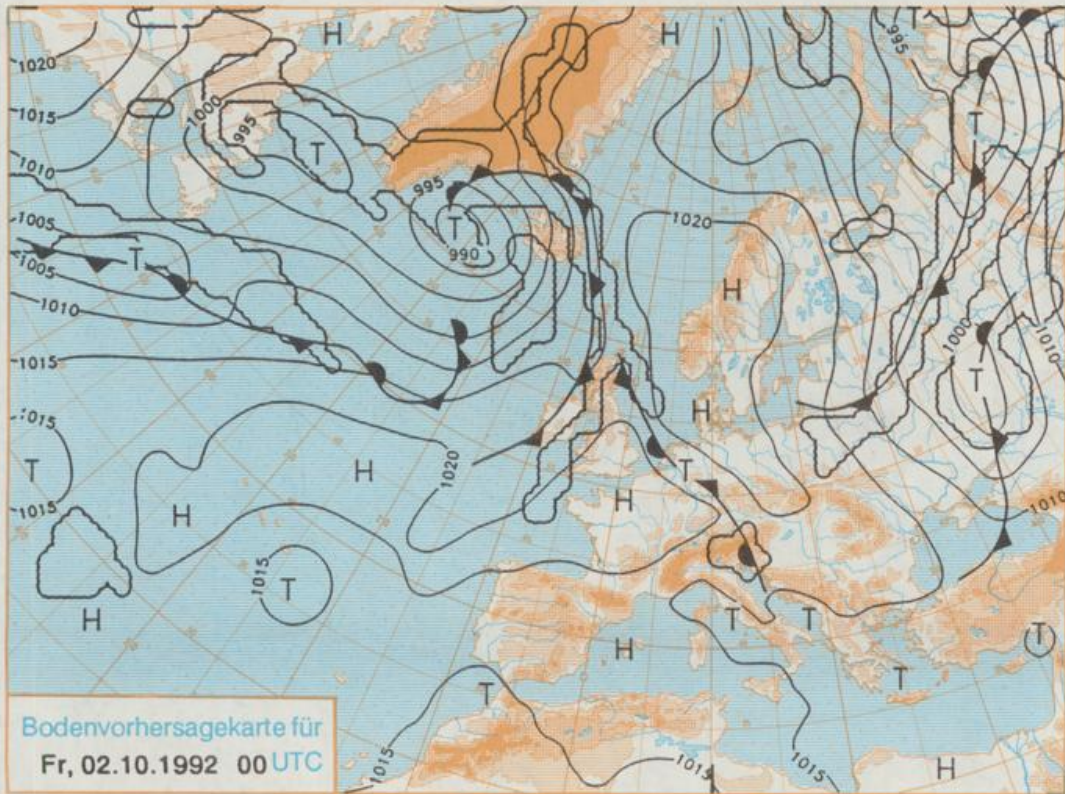
Druck und Verlag: Deutscher Wetterdienst, Zentralamt
Frankfurter Straße 135, 6050 Offenbach am Main
Postfach 10 04 65, Telefon: (069) 80 82-225
Telex: (069) 4152817, Telefax: (069) 80 82-484
Postgirokonto Frankfurt: BLZ 500 100 80, KtNr. 490 31-808

Schutzgebühr monatlich 18,-DM
einschließlich Versandkosten,
Einzelpreis 0,80 DM
zuzüglich Versandkosten

Jahrgang 1992

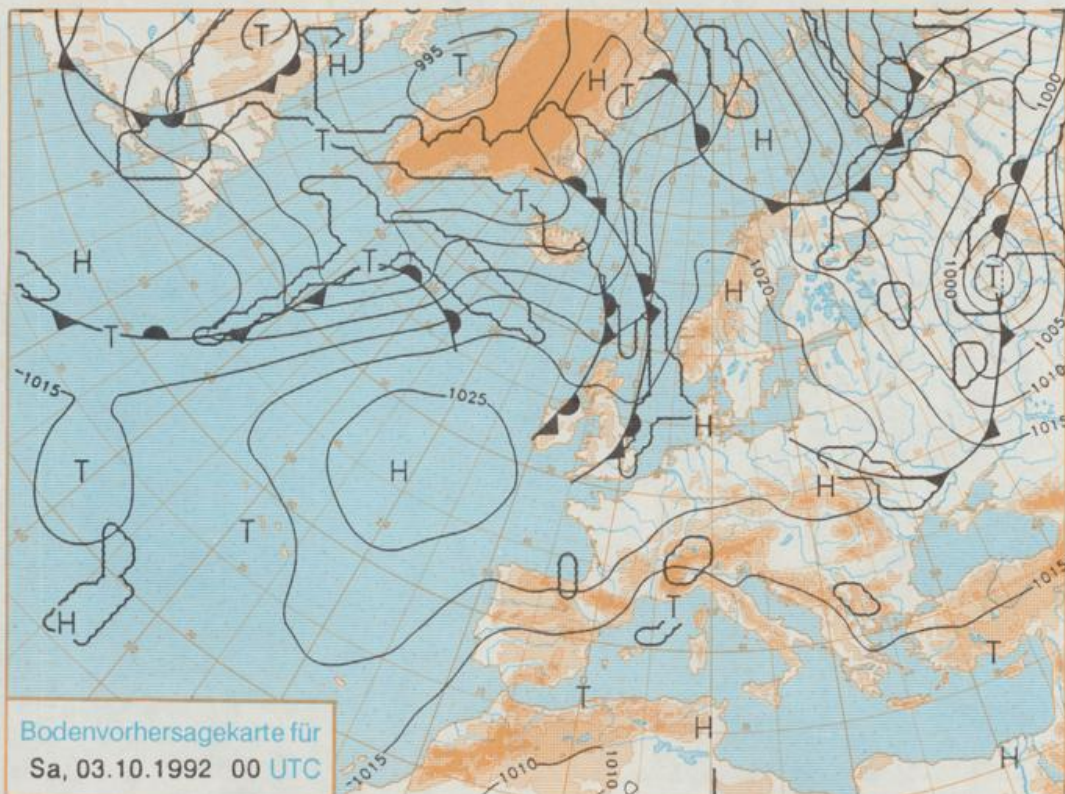
Mittwoch, den 30. September

Nummer 274



Bodenvorhersagekarte für
Fr, 02.10.1992 00 UTC

Stereographische Projektion 1 : 60 000 000 60°N



Bodenvorhersagekarte für
Sa, 03.10.1992 00 UTC

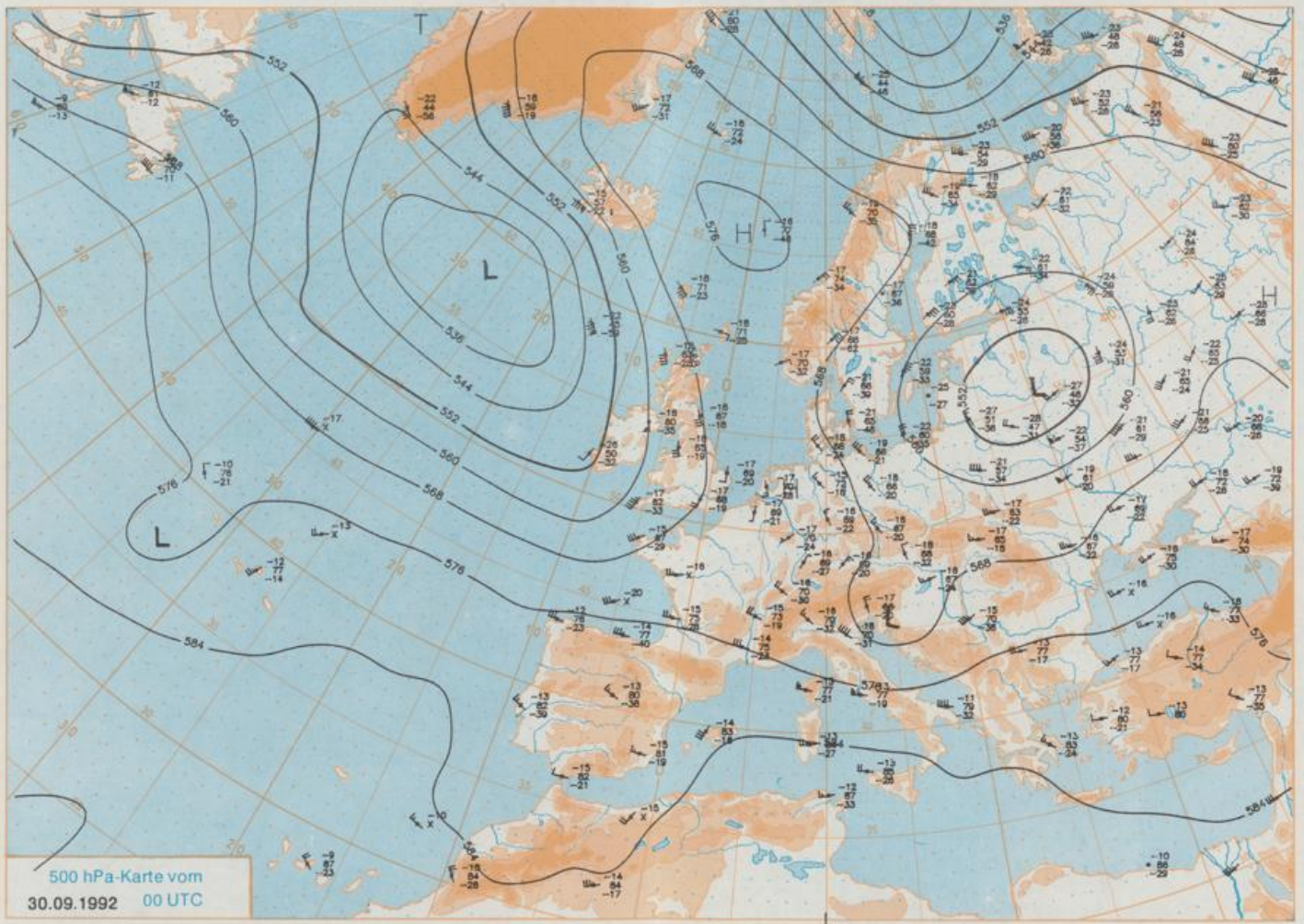
Deutschland-Vorhersage für Freitag, 02.10.1992

Der am Mittwoch 00 UTC über Westeuropa angelegte Ausläufer des Zentraltiefs über dem Nordatlantik schwenkt in seinem Südteil nordostwärts und überquert bis Freitag 00 UTC den Westen und Süden Deutschlands. Der Norden und Osten bleiben im Einflußbereich des Hochs über dem Nordmeer und Skandinavien, das im Laufe des Freitags seinen Schwerpunkt zum nördlichen Mitteleuropa verlagert. Dabei löst sich der Tiefausläufer über Deutschland allmählich auf.

Etwa nordöstlich der Weser teils heiter bis wolkeig, teils nebligtrüb und niederschlagsfrei. In den anderen Gebieten gelegentlich aufgelockerte, meist jedoch starke Bewölkung und vor allem im Süden zeitweilige Regenfälle. Tiefsttemperaturen im Norden und Osten um 8, sonst 10 bis 13 Grad C. Höchstwerte 13 bis 18 Grad C. Meist schwachwindig.

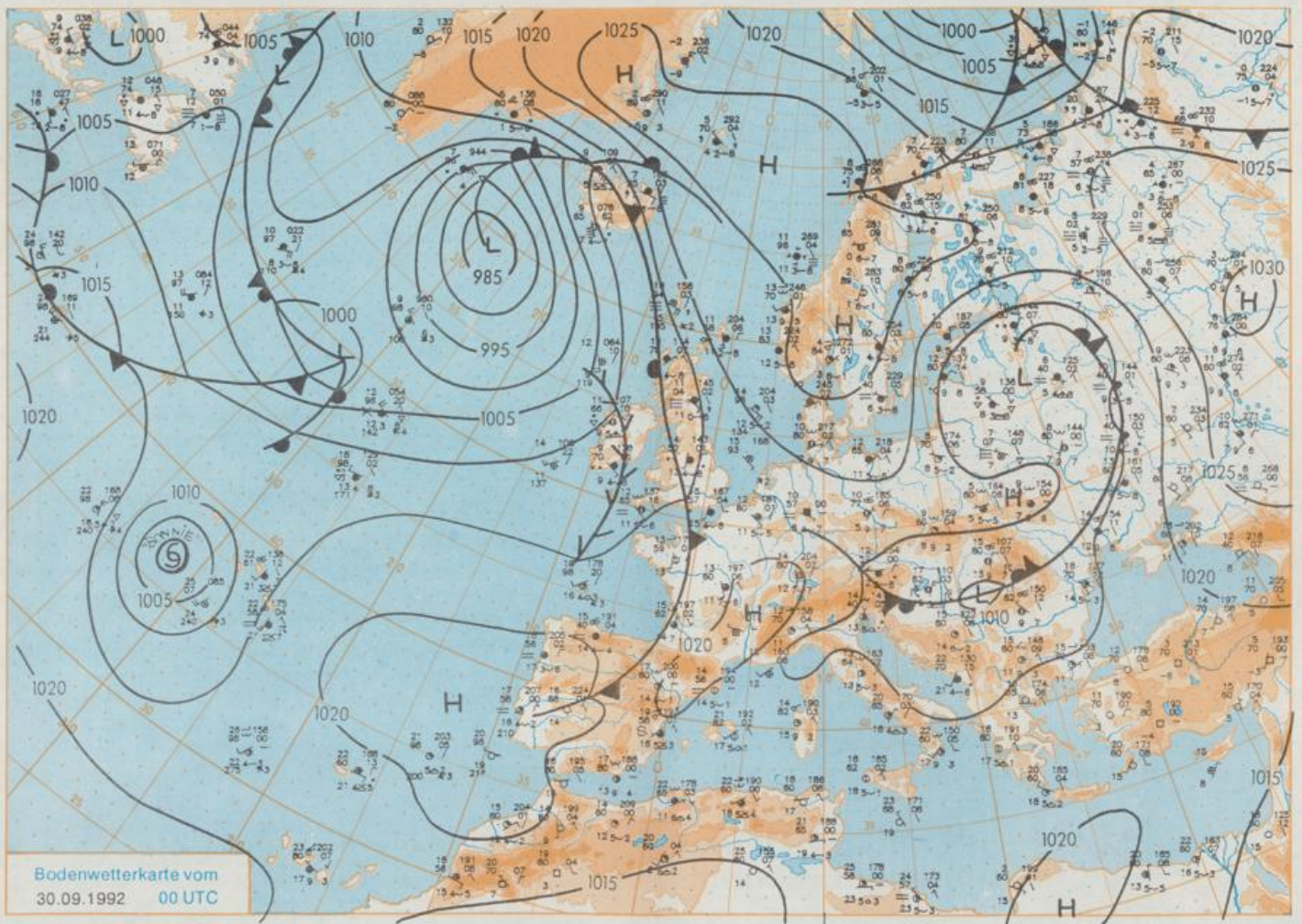
Weitere Aussichten für Samstag, 03.10.1992

Von Westen her Bewölkungszunahme und nachfolgend zeitweise Regen. Wenig Temperaturänderung.



500 hPa-Karte vom
30.09.1992 00 UTC

Stereographische Projektion 1 : 30 000 000 60°N



Wettermeldungen von Mittwoch, dem 30. September 1992 06 UTC

Station	Bar.-höhe (m)	Luftdr. red.NN (hPa)	Wetter	Wind km/h	Temperaturen (Grad C)					Sonne Vort. Std.	RR 24h mm	Schnee höhe cm	Extremwerte der Lufttemperatur in der Dekade vom 21.09. bis 30.09.				
					Luft 2 m	Tau-punkt	Max Vortag	Mittel	Min				Nacht 2 m	Tmax Datum	Tmin Datum		
																5 cm	
Helgoland	8	1020.2	wolkig	ESE 31	13.1	9.5	16.3	14.4	13.1	12	9.1		1952	20.5	22.09.1989	5.7	30.09.1954
List / Sylt	29	1020.9	wolkig	E 24	10.8	8.6	16.0	12.9	10.8	9	9.3	0.0	1937	23.2	21.09.1989	4.5	27.09.1939
Schleswig	48	1021.5	wolkig	ENE 8	9.3	8.6	15.3	12.8	9.2	7	7.2	0.1	1947	24.9	25.09.1949	1.3	30.09.1957
Kiel	31	1021.2	wolkig	E 2	11.4	9.6	15.2	12.5	11.0	8	6.0		1940	24.8	21.09.1980	0.6	26.09.1957
Arkona	42	1021.3	stark bew.	NE 24	11.5	7.0	14.6	12.7	11.4	10	6.2		1951	23.0	21.09.1982	3.4	29.09.1954
Norderney	16	1018.5	stark bew.	ESE 17	11.0	8.3	17.5	13.4	10.8	10	5.0		1947	25.5	22.09.1989	5.6	28.09.1954
Bremerhaven	11	1019.7	stark bew.	E 15	10.4	7.9	18.1	13.8	10.3	10	6.8		1949	26.5	22.09.1989	3.6	26.09.1957
Cuxhaven	12	1020.1	wolkig	ESE 26	11.8	9.2	17.1	12.3	9.4	6	2.1		1946	23.6	28.09.1961	4.6	27.09.1974
Hamburg/Flugh.	16	1020.5	wolkig	E 8	10.5	8.0	17.3	13.2	10.3	9	8.4		1891	25.6	23.09.1938	-1.2	29.09.1936
Lübeck	15	1021.0	stark bew.	still	8.1	7.1	18.0	12.3	8.1	5	7.9		1890	26.4	23.09.1938	-2.6	30.09.1928
Boitenhagen	17	1021.1	stark bew.	E 17	12.5	10.5	15.2	13.1	12.4	11	6.9		1951	24.3	26.09.1982	0.7	26.09.1957
Schwerin	67	1021.2	wolkig	E 8	10.4	8.3	16.2	12.2	10.3	9	6.3		1946	26.3	21.09.1989	1.5	26.09.1957
Warnemünde	10	1021.6	stark bew.	E 8	10.6	7.8	16.3	12.4	10.6	9	8.4		1951	26.3	22.09.1989	3.4	29.09.1978
Terower	50	1021.4	stark bew.	NE 5	9.8	8.3	16.1	11.4	9.2	9	7.0		1947	27.9	22.09.1989	0.2	27.09.1970
Barth	7	1021.3	stark bew.	ENE 5	8.6	5.9	15.2	11.7	8.2	4	6.7	0.0					
Greifswald	6	1021.1	wolkig	still	9.0	6.5	15.5	11.8	8.8	5	4.9	0.0	1951	26.2	21.09.1989	0.7	27.09.1970
Ueckermünde	7	1021.0		NNE 4	11.8	6.7	14.7	12.7	11.7	10	X						
Emden	12	1018.6	stark bew.	ENE 17	9.8	8.4	18.3	12.7	9.6	8	4.8		1947	27.3	22.09.1989	2.8	29.09.1966
Bremen/Flugh.	5	1019.7	stark bew.	E 9	10.9	9.0	19.1	14.0	10.9	10	6.1		1890	26.7	29.09.1934	-1.2	28.09.1939
Soltau	78	1020.1	wolkig	E 8	9.8	7.9	17.6	13.3	9.6	9	7.7		1947	26.4	22.09.1989	-0.6	24.09.1979
Boizenburg	46	1020.8	stark bew.	ENE 4	9.2	8.1	17.1	12.3	9.2	9	7.0						
Lüchow	18	1020.6	stark bew.	NE 4	9.0	8.2	17.8	12.7	8.6	8	9.1		1955	26.7	21.09.1989	-0.2	25.09.1979
Seehausen/Altm.	23	1021.0	stark bew.	still	8.4	6.9	17.5	12.6	8.4	8	6.6						
Marnitz	87	1021.0	bedeckt	still	9.4	8.8	16.2	11.6	9.0	7	X						
Neuruppin	39	1020.8	bedeckt	NE 9	10.8	9.5	15.9	12.3	10.3	9	7.2						
Neubrandenburg	80	1021.1	stark bew.	NE 8	9.7	8.4	15.7	10.9	9.4	9	8.5						
Angermünde	55	1020.5	wolkig	N 4	9.8	9.1	17.4	11.8	9.7	9	7.8		1951	26.6	21.09.1989	-2.1	29.09.1970
Lingen	26	1017.7	stark bew.	SE 4	10.0	8.6	15.2	13.2	9.9	9			1951	28.0	22.09.1989	1.3	30.09.1969
Münst.-Osn./Flugh.	52	1017.9	stark bew.	NE 5	9.8	9.6	17.5	13.5	9.8	8	0.9						
Osnabrück	97	1018.3	stark bew.	E 2	9.7	8.4	16.1	12.3	9.4	6	2.1		1952	26.0	22.09.1989	1.8	28.09.1960
Bad Salzuflen	139	1018.1	stark bew.	ENE 4	12.1	9.4	17.5	13.2	14.3	9	8.4		1935	26.7	22.09.1989	-1.6	28.09.1939
Hannover/Flugh.	54	1019.1	stark bew.	E 11	10.1	8.6	17.8	12.8	8.6	6	4.4		1936	27.6	27.09.1938	-1.3	30.09.1969
Braunschweig	88	1019.6	bedeckt	E 8	9.9	7.6	18.4	13.7	9.9	9	4.6		1891	26.7	28.09.1948	-0.1	29.09.1979
Gardelegen	48	1020.6		ENE 5	9.7	7.0		13.2	9.7	10	7.1						
Magdeburg	84	1020.1	bedeckt	ENE 5	10.1	8.2	18.1	13.5	9.9	8	4.7		1947	28.3	26.09.1982	0.0	30.09.1959
Potsdam	99	1020.5	stark bew.	ENE 9	9.1	8.9	17.4	12.5	8.8	7	6.5		1893	28.4	26.09.1917	0.1	29.09.1970
Berlin-Temp.	49	1020.0	stark bew.	E 8	10.5	9.2	16.3	12.5	9.7	8	7.6		1876	28.1	26.09.1917	-1.5	24.09.1886
Lindenberg	112	1019.8	bedeckt	NNE 5	9.7	8.4	19.4	11.8	9.5	9	8.3		1951	27.8	21.09.1982	-7.8	23.09.1990
Manschnow	16	1020.0	stark bew.	NW 4	9.4	8.7	17.4	12.1	9.2	9	8.1						
Düsseldorf/Flugh.	44	1018.0	stark bew.	SSW 8	14.4	11.3	20.6	17.5	14.3	12	1.4		1969	29.1	22.09.1989	1.1	26.09.1972
Bocholt	24	1017.2	bedeckt	WSW 5	14.5	13.5	17.5	15.4	13.4	12			1947	28.1	22.09.1989	0.6	23.09.1979
Essen	161	1018.2	bedeckt	WSW 8	12.8	11.2	18.5	16.0	12.8	11			1935	27.7	22.09.1989	0.7	29.09.1936
Kahler Asten	859	-	stark bew.	W 11	9.7	8.3	17.1	11.2	8.2	4	4.1		1955	23.1	22.09.1989	0.5	28.09.1969
Bad Lipspringe	158	1018.1	stark bew.	SE 11	13.5	9.7	19.7	14.6	13.2	12	8.2		1951	27.1	24.09.1961	1.4	24.09.1979
Kassel	233	1018.7	stark bew.	W 4	10.8	9.3	19.2	13.4	10.3	8	6.7		1951	27.6	30.09.1975	1.4	30.09.1987
Göttingen	173	1019.4	stark bew.	still	9.9	8.4	19.8	12.8	9.0	7	7.6		1947	27.3	25.09.1949	-1.7	30.09.1959
Leinefelde	356	1019.4	stark bew.	still	8.4	6.5	16.1	10.9	8.1	5	8.0		1957	26.3	26.09.1982	0.3	26.09.1986
Braunlage	610	1020.0	stark bew.	still	5.4	3.8	13.9	9.7	4.6	2	5.0		1936	26.0	25.09.1949	-1.3	28.09.1939
Brocken	1153	-	stark bew.	NNE 8	6.0	5.0	11.3	7.7	4.4	-1	5.9		1951	22.0	24.09.1961	-1.6	30.09.1957
Artern	166	1019.8	stark bew.	still	7.7	6.1	18.0	12.9	7.5	4	4.2		1954	29.6	26.09.1982	0.0	23.09.1964
Leipzig/Flugh.	141	1019.7	stark bew.	NE 5	9.2	6.2	17.8	12.9	9.2	9	3.4		1951	28.8	22.09.1981	-0.2	30.09.1959
Wittenberg	106	1020.3	bedeckt	NE 8	9.4	7.2	17.8	12.8	9.3	9	8.9		1951	28.4	22.09.1991	0.7	28.09.1954
Oschatz	152	1019.5	bedeckt	still	9.2	7.0	18.2	13.2	9.2	8	4.9						
Dresden/Flugh.	227	1019.4	stark bew.	NW 4	8.2	6.3	17.1	13.0	8.1	7	5.6	0.0	1917	28.3	21.09.1981	1.0	23.09.1931
Doblerug-Kir.	99	1020.0	stark bew.	NNE 4	8.9	7.5	18.1	12.8	8.3	7	6.4						
Cottbus	69	1020.1	stark bew.	still	8.5	5.3	17.8	13.0	8.5	8	9.4		1951	29.0	22.09.1981	-2.7	30.09.1959
Görlitz	238	1019.6	Regen	NW 4	7.4	5.6	16.8	11.8	6.8	6	6.1	0.0	1951	28.2	30.09.1975	-1.4	30.09.1959
Aachen	205	1017.8	stark bew.	S 4	13.7	11.3	19.7	16.3	13.6	13	1.5		1891	29.0	25.09.1895	0.3	28.09.1939
Nürnberg	629	1018.9	Regen	SW 9	10.2	10.2	12.9	11.7	10.0	10		2	1947	25.5	24.09.1949	0.2	30.09.1954
Köln-Bonn/Flugh.	99	1018.4	stark bew.	SE 5	12.8	11.8	18.2	15.5	11.6	10			1957	29.2	22.09.1989	-0.2	28.09.1960
Bendorf	132	1018.8	stark bew.	SW 4	13.4	11.7	16.7	15.1	13.4	13			1951	28.6	22.09.1989	2.5	26.09.1972
Bad Marienberg	555	1018.4	stark bew.	NW 8	11.3	10.0	15.3	13.0	11.3	10	0.1		1963	24.1	24.09.1983	1.1	28.09.1987
Gießen	195	1018.9	stark bew.	still	12.0	10.2	18.4	14.5	11.7	12	1.5		1939	26.4	21.09.1987	-1.5	24.09.1948
Bad Hersfeld	225	1019.2	Nebel	W 2	8.8	8.8	17.0	11.9	8.1	7	5.6		1949	27.7	30.09.1975	-0.3	30.09.1959
Wasserkuppe	925	-	Nebel	SSW 5	7.7	7.7	15.6	10.6	7.5	8	6.5		1936	22.7	22.09.1989	-1.6	30.09.1936
Meiningen	453	1019.2	bedeckt	still	9.4	8.0	18.2	12.1	8.6	5	5.8						
Schmücke	942	-	bedeckt	WNW 4	7.5	6.7	14.6	9.9	6.0	3	4.0						
Erfurt/Flugh.	323	1019.6	Nebel	still	7.1	6.7	12.0	10.4	7.1	3			1967	31.2	26.09.1982	-0.6	30.09.1987
Neuhaus a.R.	850	-	bedeckt	still	8.1												