

# Wetterkarte

ISSN 0936-5818

D 7311 A

Amtsblatt des Deutschen Wetterdienstes

Erscheint täglich  
Nur Postbezug

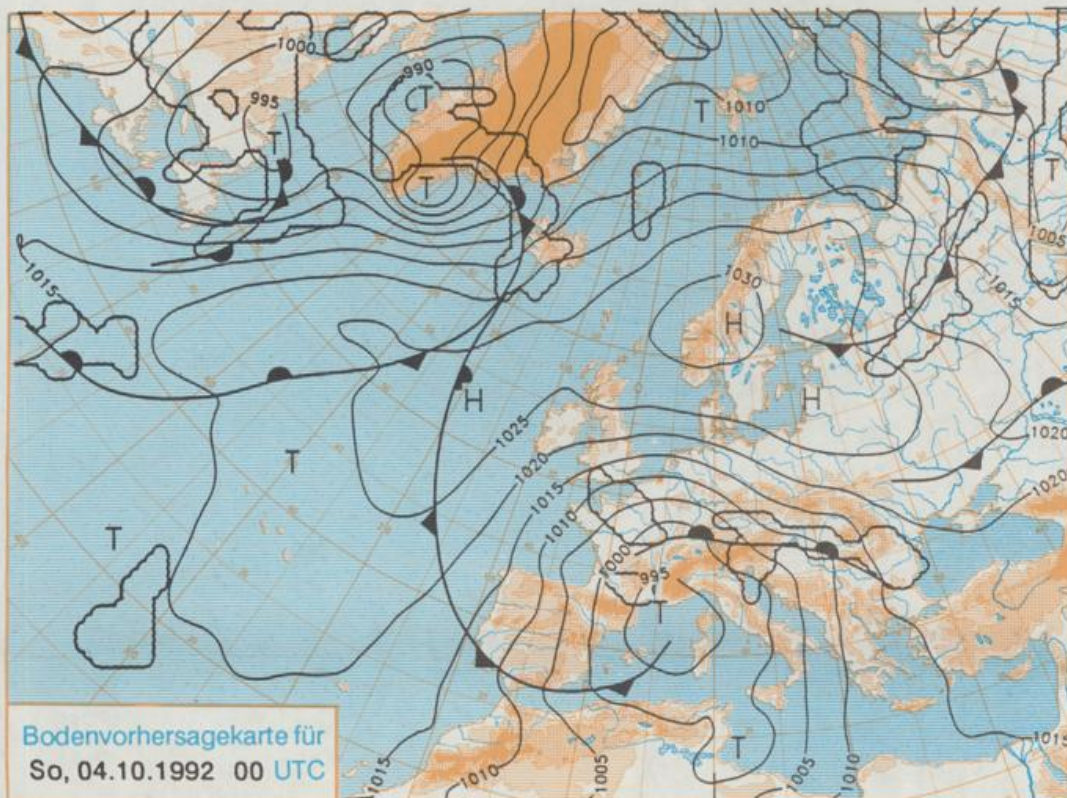
Druck und Verlag: Deutscher Wetterdienst, Zentralamt  
Frankfurter Straße 135, 6050 Offenbach am Main  
Postfach 10 04 65, Telefon: (069) 80 62-225  
Telex: (069) 4152817, Telefax: (069) 80 62-484  
Postgirokonto Frankfurt: BLZ 500 100 80, KINr. 490 31-608

Schutzgebühr monatlich 18.-DM  
einschließlich Versandkosten,  
Einzelpreis 0,80 DM  
zuzüglich Versandkosten

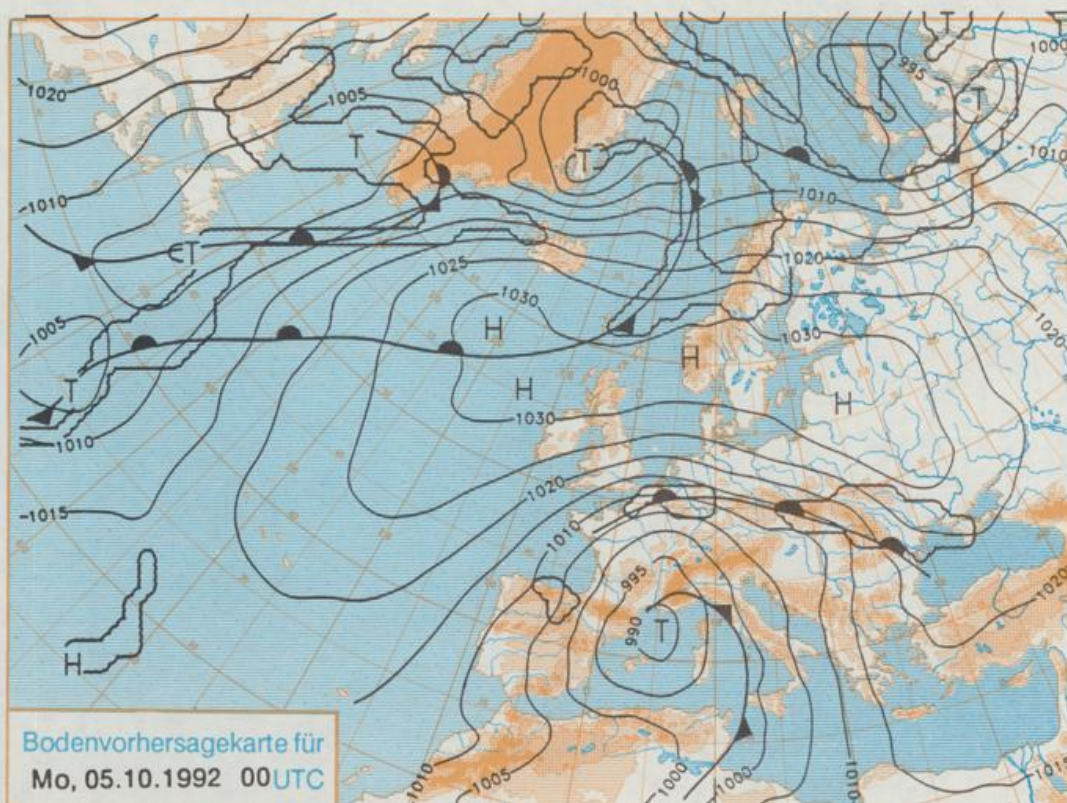
Jahrgang 1992

Freitag, den 02. Oktober

Nummer 276



Stereographische Projektion 1 : 60 000 000 60°N



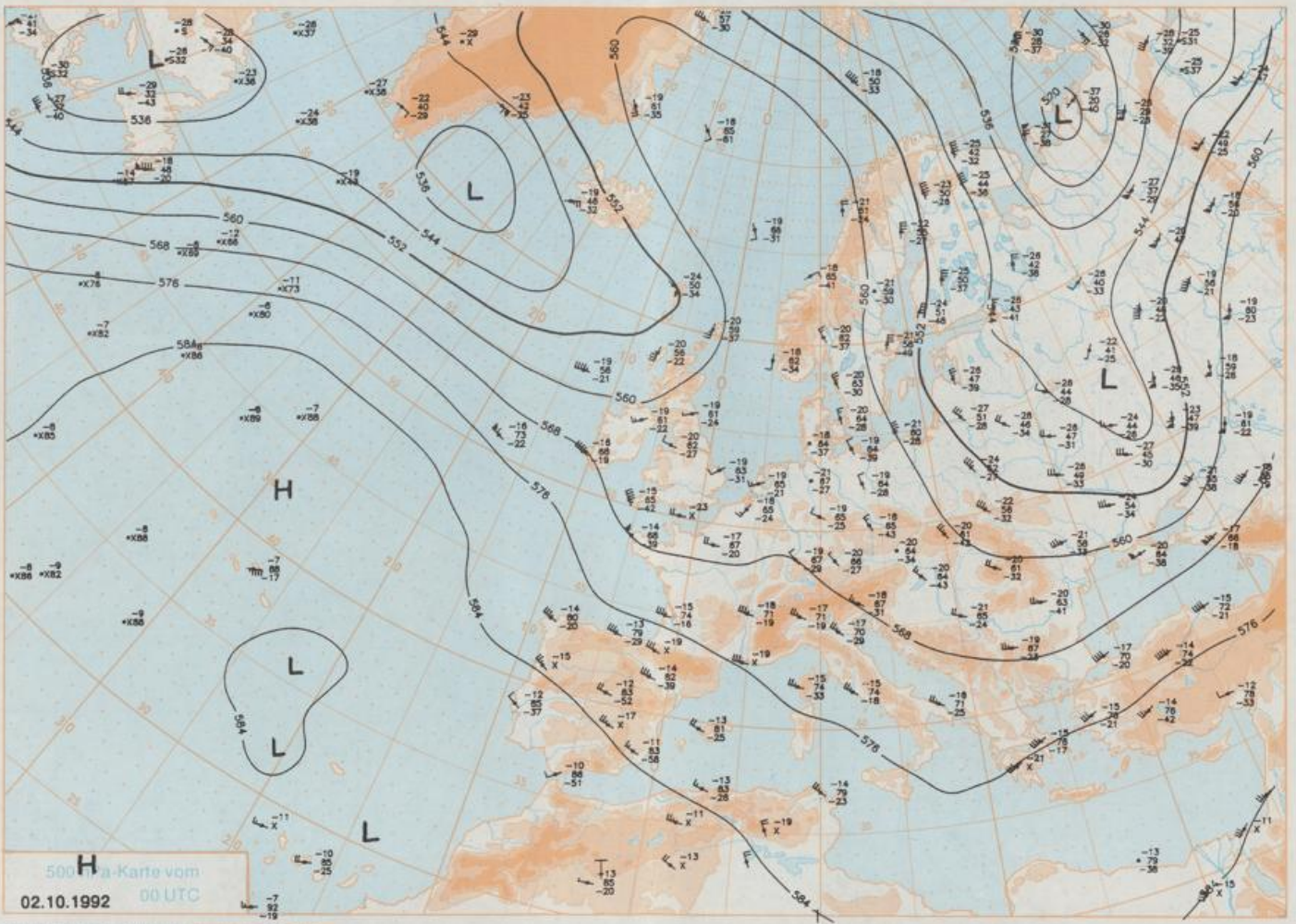
## Deutschland-Vorhersage für Sonntag, 04.10.1992

Das am Freitag 00 UTC noch südwestlich von Island gelegene Tief zieht bis Samstag nach Schottland und löst sich dort im Verlauf des Tages auf. Gleichzeitig verlagert sich das zugehörige Höhentief bis Sonntag 00 UTC zum westlichen Mittelmeer und induziert hier die Entwicklung eines Bodentiefs über dem Löwengolf. Dieses verharrt dort und lenkt in der Höhe feuchtwarmer Mittelmeerluft nordwärts. Diese schiebt sich im Westen und Süden Deutschlands über die aus Osten einströmende relativ kühle Festlandsluft. Der Norden und Osten Deutschlands verbleibt unter dem Einfluß der Hochdruckzone über Skandinavien und Weißrußland.

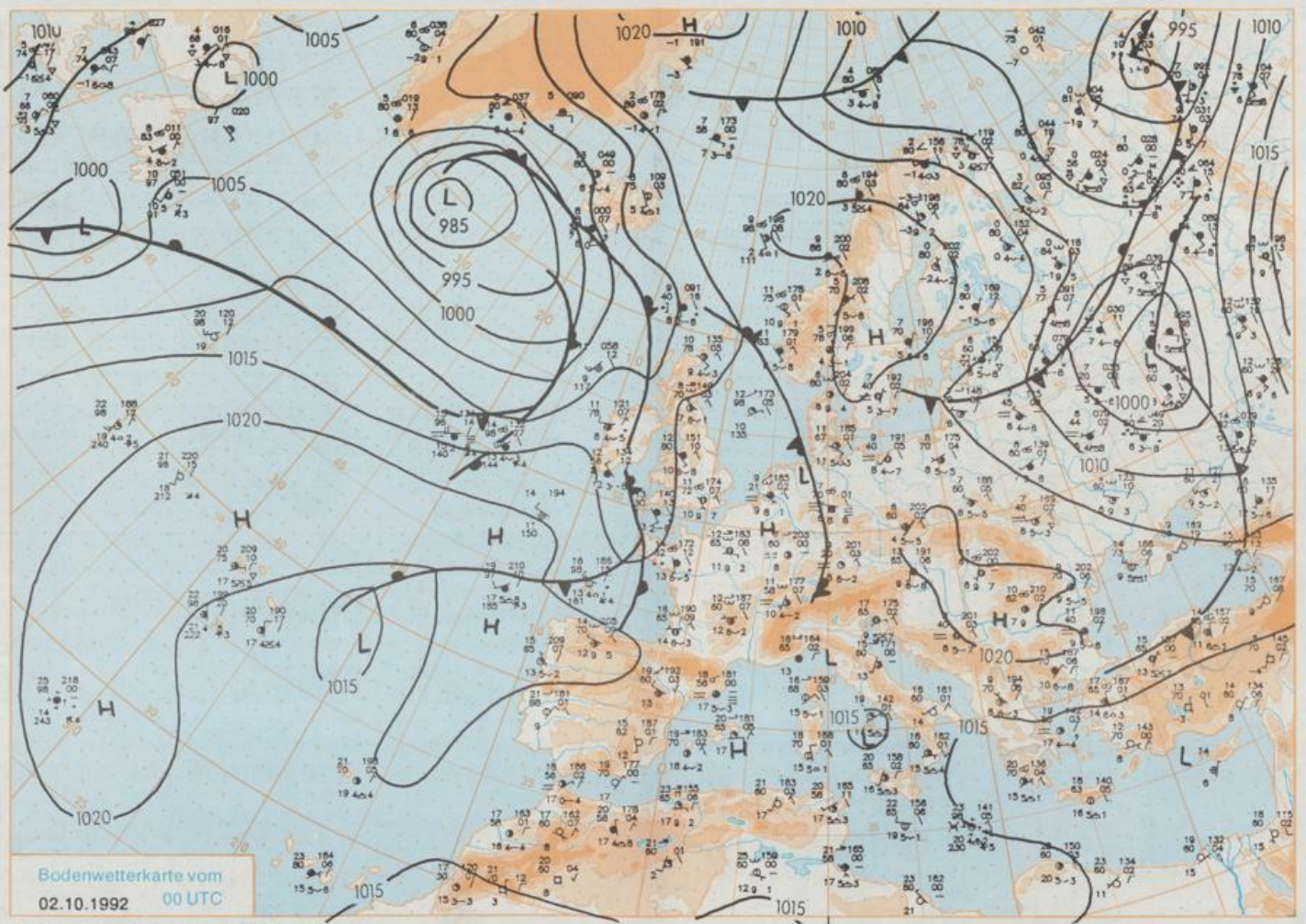
Im Norden und Osten vorherrschend sonnig. Im Süden und Westen von Auflockerungen am Alpenrand abgesehen meist stark bewölkt und zeitweise Regen. Tiefsttemperaturen im Norden und Osten um 5, sonst um 9 Grad C. Tageshöchstwerte 11 bis 15 Grad C. Mäßiger bis frischer, in freien Lagen zeitweise starker Wind aus östlichen Richtungen.

Weitere Aussichten für  
Montag, 05.10.1992

Insgesamt wenig Änderung.



Stereographische Projektion 1:30 000 000 60°N



Stereographische Projektion 1 : 30 000 000 60°N

Wettermeldungen von Freitag, dem 2. Oktober 1992 06 UTC

Station	Bar.-höhe (m)	Luftdr. red.NN (hPa)	Wetter	Wind km/h	Temperaturen (Grad C)					Sonne Vort. Std.	RR 24h mm	Schnee höhe cm	Extremwerte der Lufttemperatur in der Dekade vom 1.10. bis 10.10.				
					Luft 2 m	Tau-punkt	Max Vortag	Mittel 2 m	Nacht 5 cm				Tmax Datum	Tmin Datum			
					2 m	2 m	2 m	2 m	2 m				1.10.	10.10.			
Helgoland	8	1015.7	stark bew.	SE 11	14.6	13.6	14.6	14.3	14.4	14		3	1952	19.0	4.10.1983	5.2	1.10.1969
Lit / Sylt	29	1016.0	Regen	E 21	11.8	9.2	16.0	12.6	11.2	11	7.4	0.0	1937	19.7	2.10.1959	4.1	10.10.1975
Schleswig	48	1016.8	stark bew.	E 9	10.9	7.6	16.8	12.0	8.9	7	9.0		1947	22.1	2.10.1962	-0.4	3.10.1947
Kiel	31	1017.3	bedeckt	ESE 7	11.0	6.4	17.2	12.3	10.0	6	9.5		1940	23.3	2.10.1962	-0.4	1.10.1983
Arkona	42	108.5	wolkig	W 11	9.5	8.1	14.0	11.2	8.2	5	9.7		1951	25.0	4.10.1966	2.6	4.10.1972
Norderney	16	1015.6	Nebel	SSW 8	12.8	11.7	15.5	13.8	12.7	12		0.0	1947	22.4	1.10.1985	2.5	6.10.1959
Bremerhaven	11	1016.3	bedeckt	WSW 8	13.2	12.5	14.9	12.8	13.2	13		1	1949	24.0	4.10.1983	0.4	6.10.1959
Cuxhaven	12	1016.2	Nebel	SSE 5	12.5	12.5	14.0	12.3	12.4	12		0.3	1946	24.2	2.10.1962	2.0	3.10.1947
Hamburg/Flugh.	16	1016.7	stark bew.	SE 9	11.3	6.0	16.7	13.0	11.1	10	5.3		1891	25.1	1.10.1942	-4.2	8.10.1936
Lübeck	15	1017.3	stark bew.	SE 4	6.9	5.5	18.4	10.6	6.4	2	8.3		1890	24.4	4.10.1908	-2.9	7.10.1912
Boltenhagen	17	1017.6	leicht bew.	SSE 11	7.4	5.9	16.3	11.4	7.2	5	9.5		1951	23.4	4.10.1966	0.0	8.10.1959
Schwerin	67	1018.0	leicht bew.	ESE 5	6.9	5.0	17.4	10.7	6.7	1	9.6		1946	24.8	4.10.1966	-0.4	2.10.1957
Wamernünde	10	1018.0	leicht bew.	SSE 11	7.6	6.9	16.7	10.6	7.8	5	9.6		1951	24.4	4.10.1966	1.6	8.10.1959
Teterow	50	1018.6	Nebel	still	1.3	0.5	16.9	8.8	1.3	1	8.3		1947	26.2	4.10.1966	-0.3	1.10.1983
Barth	7	1018.5	Nebel	still	1.8	1.5	15.8	7.6	1.5	-2	8.8						
Greifswald	6	1018.5	leicht bew.	still	1.6	0.4	15.3	8.0	1.5	-1	8.9		1951	25.6	4.10.1966	-0.8	10.10.1951
Ueckeründe	7	1018.8	wolkig	still	3.6	3.0	14.9	8.3	2.5	-1	X						
Emden	12	1015.8	Nebel	SSW 8	11.1	11.1	16.5	14.0	11.1	11		3	1947	25.5	9.10.1969	-0.8	6.10.1959
Bremer/Flugh.	5	1016.1	stark bew.	SW 4	12.1	12.1	13.9	12.6	12.1	11			1890	25.8	7.10.1977	-4.4	9.10.1939
Soiata	78	1016.9	Regen	SSE 5	11.7	11.5	14.0	11.5	11.7	11		2	1947	26.4	7.10.1977	-2.6	6.10.1971
Boizenburg	46	1017.2	stark bew.	SE 9	9.0	6.4	17.2	11.6	9.0	9	8.0						
Lüchow	18	1017.6	stark bew.	still	9.0	7.1	17.9	9.6	6.1	6	8.1		1955	26.5	4.10.1966	-4.2	8.10.1959
Seehausen/Altm.	23	1018.1	wolkig	still	4.3	3.2	17.8	8.4	3.1	2	9.7						
Marnitz	87	1018.2	wolkenlos	still	2.4	1.9	17.1	8.2	2.2	-2	X						
Neuruppin	39	1018.2	leicht bew.	NE 8	6.1	5.9	16.5	9.9	6.0	1	8.7						
Neubrandenburg	80	1018.6	leicht bew.	E 9	3.8	3.1	16.7	9.4	3.1	2	8.2						
Angermünde	55	1018.3	stark bew.	still	4.9	4.9	16.3	8.8	3.0	1	5.1		1951	27.1	4.10.1966	-5.2	6.10.1959
Lingen	26	1016.2	Nebel	S 4	8.8	8.8	16.5	13.5	8.7	9		0.2	1951	26.5	4.10.1983	-0.4	6.10.1959
Münst.-Osn./Flugh.	52	1016.6	Nebel	uml 2	10.5	10.5	17.4	12.1	9.8	8	1.0	0.3					
Osnabrück	97	1016.5	bedeckt	NNW 4	11.5	11.5	16.1	12.7	10.0	6		0.5	1952	26.2	4.10.1983	-0.1	6.10.1971
Bad Salzuflen	139	1016.6	stark bew.	W 2	11.3	11.3	15.7	13.3	11.1	10		0.9	1935	26.8	4.10.1983	-2.0	3.10.1936
Hannover/Flugh.	54	1016.4	Nebel	NNE 2	12.7	12.7	13.7	12.3	12.4	12		11	1936	26.7	4.10.1966	-3.4	4.10.1972
Braunschweig	88	1018.5	bedeckt	still	12.0	11.5	13.3	12.1	11.8	12		2	1891	26.6	1.10.1942	-3.5	7.10.1912
Gardelegen	48	1017.5	wolkig	still	7.4	4.2	17.9	9.0	3.8	3	7.6						
Magdeburg	84	1017.3	stark bew.	still	8.2	6.6	17.4	10.8	6.4	4	1.1		1947	28.3	4.10.1985	-4.4	6.10.1959
Potsdam	99	1017.8	leicht bew.	E 21	6.1	5.7	17.0	11.0	6.1	4	10.0		1893	27.8	4.10.1966	-2.6	7.10.1912
Berlin-Temp.	49	1017.8	leicht bew.	E 5	6.0	5.4	16.5	10.7	5.4	0	8.6		1876	28.1	4.10.1966	-3.6	8.10.1912
Lindenberg	112	1017.7	wolkenlos	ENE 15	6.3	4.2	17.3	11.9	5.5	2	8.9		1951	28.6	4.10.1966	-0.7	6.10.1959
Manschnow	16	1017.8	Nebel	still	2.2	2.2	17.7	9.7	2.1	1	5.8						
Düsseldorf/Flugh.	44	1016.9	bedeckt	WSW 4	11.5	9.5	17.8	14.3	10.7	8	3.0	3	1969	27.4	4.10.1983	0.6	3.10.1978
Bocholt	24	1016.7	Nebel	SSW 4	9.4	9.0	17.1	13.0	9.4	8	1.0	0.3	1947	26.2	10.10.1979	-0.2	4.10.1947
Essen	161	1017.0	bedeckt	WSW 5	10.8	10.4	16.1	13.5	10.8	10	2.9	0.6	1935	26.1	10.10.1979	-1.1	6.10.1936
Kahler Asten	859	-	in Wolken	NNW 8	7.8	7.8	13.3	10.2	7.7	7	2.1	3	1955	20.9	4.10.1966	-3.5	10.10.1975
Bad Lippspringe	158	1016.7	Regen	still	11.5	11.1	16.2	13.6	11.2	11		0.9	1951	27.0	4.10.1966	-0.2	5.10.1971
Kassel	233	1016.8	Sprühregen	still	11.9	11.8	15.8	13.2	11.5	10	0.1	0.1	1951	26.9	4.10.1966	-1.3	8.10.1959
Göttingen	173	1016.7	Nebel	NNW 4	12.6	12.3	16.2	13.7	12.6	13		9	1947	26.3	4.10.1985	-6.0	3.10.1947
Leinefelde	356	1016.7	Nebel	SW 4	10.9	10.9	13.9	11.8	10.9	10		10	1957	25.7	4.10.1966	-2.5	4.10.1972
Braunlage	610	1016.5	bedeckt	still	9.4	8.5	12.1	10.1	9.2	9		3	1936	23.8	1.10.1942	-3.4	9.10.1939
Brocken	1153	-	Nebel	SW 9	7.3	7.3	8.2	7.8	7.2	6		5	1951	20.2	7.10.1965	-4.8	10.10.1975
Artern	166	1016.5	Regen	still	11.0	10.9	16.4	12.5	10.4	10		0.0	1954	27.3	4.10.1985	-2.2	6.10.1959
Leipzig/Flugh.	141	1016.6	stark bew.	E 5	11.1	9.3	16.5	12.5	10.7	10			1951	28.8	4.10.1966	-1.5	6.10.1959
Wittenberg	106	1018.1	leicht bew.	still	4.9	2.0	17.6	10.7	4.5	3	8.3		1951	28.0	4.10.1966	-1.4	1.10.1957
Oschatz	152	1016.8	Nebel	still	8.8	8.6	16.3	10.3	8.4	5	2.0						
Dresden/Flugh.	227	1017.2	wolkig	SE 4	8.1	7.4	16.2	11.2	7.4	6	4.0		1917	27.1	3.10.1985	-1.7	4.10.1939
Doberlug-Kr.	99	1017.7	Nebel	still	4.6	4.4	18.3	8.0	2.0	-1	8.7						
Cottbus	69	1018.0	wolkig	still	2.1	-0.2	17.8	8.3	1.0	-1	9.9		1951	28.4	4.10.1966	-4.0	4.10.1972
Görlitz	238	1018.1	wolkenlos	SSE 8	3.9	3.6	16.7	9.2	3.0	-1	7.8		1951	26.0	6.10.1966	-4.4	6.10.1959
Aachen	205	1016.8	bedeckt	uml 2	9.4	7.9	17.0	12.8	8.9	7	5.3		1891	26.8	2.10.1908	-2.2	6.10.1912
Nürburg	629	1017.6	leicht bew.	W 4	7.4	5.9	13.8	10.3	7.4	4	3.4	0.3	1947	22.9	10.10.1979	-1.3	4.10.1972
Köln-Bonn/Flugh.	99	1017.1	wolkig	E 4	5.8	5.6	16.1	12.4	5.8	5	0.3	0.2	1957	27.6	4.10.1983	-1.6	5.10.1971
Bendorf	132	1017.5	bedeckt	W 2	9.6	8.6	18.7	12.6	9.3	8	1.2	0.1	1951	27.5	4.10.1966	-0.5	4.10.1972
Bad Marienberg	555	1017.0	Nebel	N 8	7.6	7.6	14.6	10.4	7.2	4	0.9	0.0	1963	22.3	4.10.1966	-0.8	10.10.1975
Gießen	195	1016.7	bedeckt	WSW 8	10.5	9.2	18.8	14.2	10.5	10	4.1		1939	26.6	4.10.1966	-2.4	8.10.1959
Bad Hersfeld	225	1016.8	Regen	ENE 2	11.2	10.7	16.8	13.6	11.0	11	0.3	1	1949	27.0	4.10.1966	-4.0	8.10.1959
Wasserkuppe	925	-	Regen	S 18	8.7	8.7	12.3	9.7	7.5	4	0.9	0.7	1936	22.2	5.10.1966	-4.5	6.10.1936
Meiningen	453	1016.8	Nebel	SSE 8	10.3	9.6	14.9	11.9	9.9	7							
Schmücke	942	-	wolkig	still	8.0	7.4	9.7	9.0	7.9	6							
Erfurt/Flugh.	323	1016.6	Nebel	still	10.2	9.9	13.7	12.1	10.2	10		4	1967	26.6	3.10.1985	-3.0	3.10.1972
Neuhaus a.R.	850	-	Nebel	WSW 4	7.8	7.8	11.2	9.3	7.2	4	0.1	0.3					
Gera-Leumnitz																	