

Wetterkarte

ISSN 0936-5818

D 7311 A

Amtsblatt des Deutschen Wetterdienstes

Erscheint täglich
Nur Postbezug

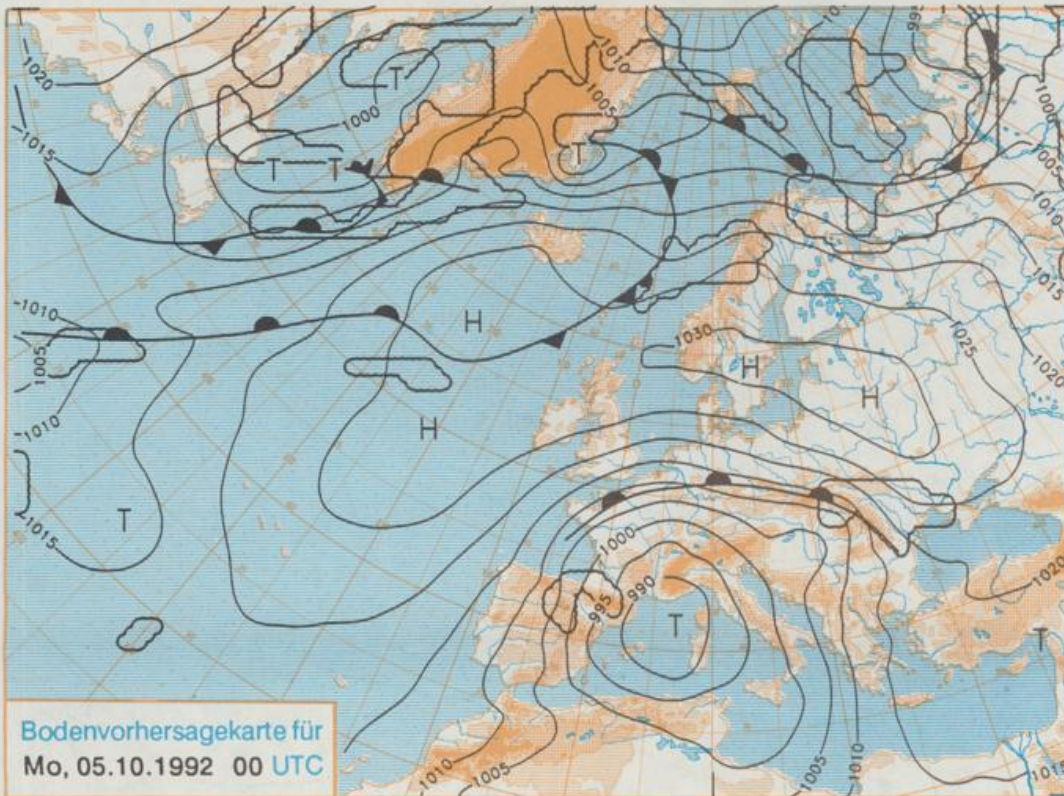
Druck und Verlag: Deutscher Wetterdienst, Zentralamt
Frankfurter Straße 135, 6050 Offenbach am Main
Postfach 10 04 65, Telefon: (069) 80 62-225
Telex: (069) 4152817, Telefax: (069) 80 62-484
Postgironkonto Frankfurt: BLZ 500 100 80, KfNr. 490 31-808

Schutzgebühr monatlich 18.-DM
einschließlich Versandkosten,
Einzelpreis 0,80 DM
zuzüglich Versandkosten

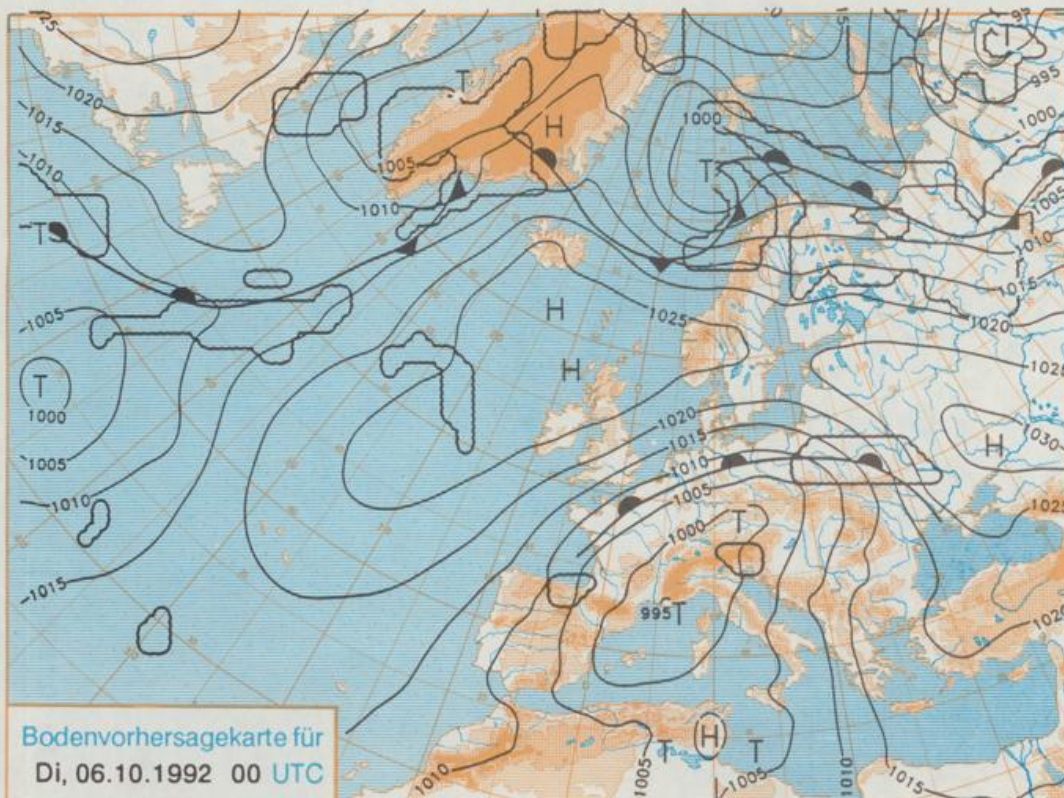
Jahrgang 1992

Samstag, den 03. Oktober

Nummer 277



Stereographische Projektion 1 : 60 000 000 60°N



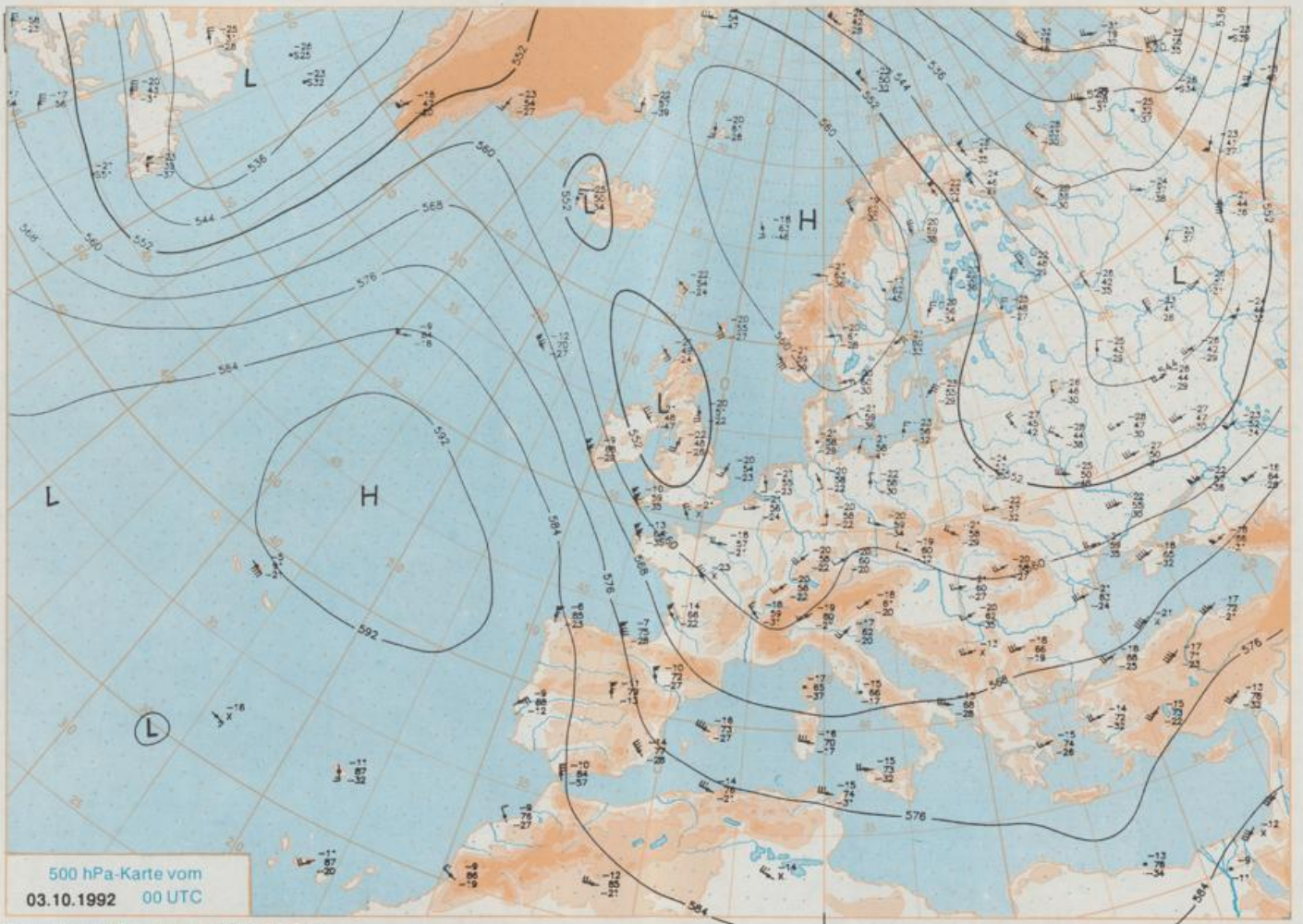
Deutschland-Vorhersage für Montag, 05.10.1992

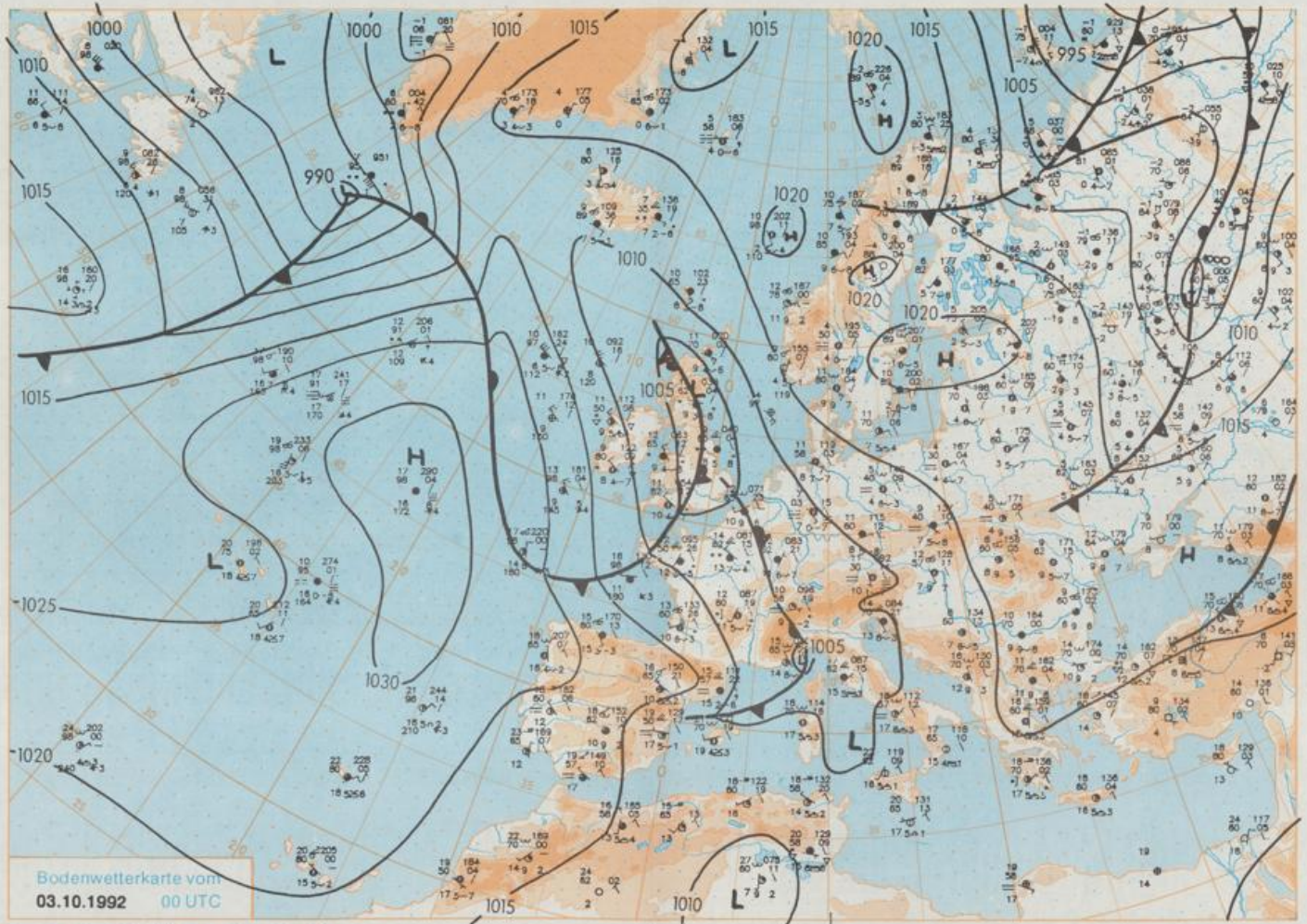
Ein atlantisches Tief hat am 03.10. 00 UTC Großbritannien erreicht und zieht mit seinen Ausläufern in der nordwestlichen Höhenströmung bis Sonntag unter Intensivierung zum Löwen-golf. Es erreicht am Montag seinen Höhepunkt und schwächt sich erst zum Dienstag leicht ab. Seine Warmfront liegt am Montag bereits über dem Mittelgebirgsraum und kommt zum Dienstag noch etwas nach Norden voran, wobei sich über Südbayern ein Teiltief bildet. Bodennah bleibt dabei weiterhin kühle Luft aus Osten wetterbestimmend.

Überwiegend stark bewölkt und in der Mitte und im Süden gebietsweise Regen. Tiefsttemperaturen um 9 Grad C. Tageshöchsttemperaturen 9 bis 14, im Süden örtlich bis 16 Grad. Frischer bis starker, in Böen im Norden stürmischer Wind aus östlichen Richtungen.

Weitere Aussichten für Dienstag, 06.10.1992

Keine durchgreifende Wetteränderung.





Stereographische Projektion 1 : 30 000 000 60°N

Wettermeldungen von Samstag, dem 3. Oktober 1992 06 UTC

Station	Bar.-höhe (m)	Luftdr. red.NN (hPa)	Wetter	Wind km/h	Deutschland					Sonne Vort. Std.	RR 24h mm	Schnee höhe cm	Extremwerte der Lufttemperatur in der Dekade vom 1.10. bis 10.10.					
					Temperaturen (Grad C)								Tmax	Tmin	Datum	Datum		
					Luft 2 m	Tau-punkt	Max Vortag	Mittel 2 m	Nacht 5 cm									
Helgoland	8	1011.0	wolkig	E	46	12.5	9.1	15.3	14.1	12.5	12	4	1952	19.0	4.10.1983	5.2	1.10.1969	
List / Sylt	29	1012.8	leicht bew.	E	28	10.0	8.0	13.7	12.7	9.9	8	0.4	1937	19.7	2.10.1959	4.1	1.10.1975	
Schleswig	48	1013.4	leicht bew.	E	15	8.9	7.7	14.0	12.4	8.7	7		1947	22.1	2.10.1962	-0.4	3.10.1947	
Kiel	31	1013.8	leicht bew.	E	11	9.2	6.1	15.3	12.2	8.9	7	0.1	1940	23.3	2.10.1962	-0.4	1.10.1983	
Arkona	42	1014.8	stark bew.	E	35	11.2	5.7	14.5	11.8	10.5	7	8.5	4	1951	25.0	4.10.1966	2.6	4.10.1972
Norderney	16	1009.3	wolkig	ESE	22	10.5	7.7	14.4	12.8	10.6	10	0.8	0.9	1947	22.4	1.10.1985	2.5	6.10.1959
Bremerhaven	11	1010.4	leicht bew.	E	18	8.6	5.6	15.5	13.4	8.0	7	0.0		1949	24.0	4.10.1983	0.4	6.10.1959
Cuxhaven	12	1011.1	leicht bew.	ESE	37	10.0	7.7	13.9	13.2	10.0	9	4		1946	24.2	2.10.1962	2.0	3.10.1947
Hamburg/Flugh.	16	1011.8	leicht bew.	E	18	8.1	5.9	15.2	12.8	7.9	6			1891	25.1	1.10.1942	-4.2	8.10.1936
Lübeck	15	1012.9	leicht bew.	E	13	6.0	5.2	17.6	10.6	5.7	1	3.6		1890	24.4	4.10.1908	-2.9	7.10.1912
Boltenhagen	17	1013.7	wolkenlos	ESE	33	9.9	8.2	15.6	11.9	9.8	9	6.3		1951	23.4	4.10.1966	0.0	8.10.1959
Schwern	67	1013.2	wolkenlos	E	11	7.0	5.1	16.5	11.3	6.9	5	6.7		1946	24.8	4.10.1966	-0.4	2.10.1957
Warnemünde	50	1014.3	leicht bew.	ESE	8	8.0	7.1	17.4	10.8	8.0	7	8.5		1951	24.4	4.10.1966	1.6	6.10.1959
Teterow	50	1014.0	leicht bew.	E	9	7.6	6.0	15.5	8.8	7.6	6	7.0		1947	26.2	4.10.1966	-0.3	1.10.1983
Barth	7	1014.5	leicht bew.	E	15	5.3	3.9	15.2	8.8	5.3	2	6.8						
Greifswald	6	1014.6	wolkenlos	E	8	5.6	4.3	15.1	8.2	5.4	0	7.9		1951	25.6	4.10.1966	-0.8	10.10.1951
Ueckermünde	7	1014.6	leicht bew.	SE	8	8.1	7.0		10.3	6.7	0	6.5						
Emden	12	1008.5	stark bew.	ENE	18	9.6	8.6	15.4	12.0	9.5	9	1.0	0.3	1947	25.5	9.10.1969	-0.8	6.10.1959
Bremen/Flugh.	5	1009.5	wolkig	E	18	9.9	6.7	15.8	13.1	9.9	9	3		1890	25.8	7.10.1977	-4.4	9.10.1939
Soltau	78	1010.8	leicht bew.	E	11	8.0	5.1	13.1	11.8	7.5	7	0.4		1947	26.4	7.10.1977	-2.6	6.10.1971
Boizenburg	46	1012.2	leicht bew.	E	18	7.1	6.1	16.2	11.3	6.9	6	1.3						
Lüchow	18	1012.0	leicht bew.	E	9	6.6	5.6	17.4	11.9	6.6	5	4.6		1955	26.5	4.10.1966	-4.2	8.10.1959
Seehausen/Altm.	23	1012.2	leicht bew.	E	9	6.7	4.8	17.1	10.4	5.0	3	7.4						
Marnitz	87	1013.1	wolkenlos	ENE	8	5.8	5.4		8.5	4.7	-1	X						
Neuruppin	39	1012.6	leicht bew.	NE	17	7.1	6.2	16.4	10.2	7.1	6	8.3						
Neubrandenburg	80	1013.9	Nebel	ENE	15	4.0	3.2	16.0	8.6	4.0	2	6.2						
Angermünde	55	1013.4	Nebel	NNE	8	5.5	5.4	16.4	8.7	3.9	0	4.3		1951	27.1	4.10.1966	-5.2	6.10.1959
Lingen	26	1006.7	stark bew.	E	8	11.7	10.9	16.3	12.4	11.1	10			1951	26.5	4.10.1983	-0.4	6.10.1959
Münst.-Osn./Flugh.	52	1006.7	stark bew.	E	9	12.2	11.1	15.0	11.6	9.9	9	0.5						
Osnabrück	97	1007.4	stark bew.	ENE	8	10.4	9.3	15.7	12.0	10.3	9	0.2	0.3	1952	26.2	4.10.1983	-0.1	6.10.1971
Bad Salzuflen	139	1007.4	stark bew.	NE	11	10.2	10.0	13.8	11.7	10.2	10	4		1935	26.8	4.10.1983	-2.0	3.10.1936
Hannover/Flugh.	54	1009.6	bedeckt	E	17	8.6	6.4	14.7	12.8	8.6	8	0.0		1936	26.7	4.10.1966	-3.4	4.10.1972
Braunschweig	88	1009.7	bedeckt	E	15	8.7	5.5	15.3	12.8	8.7	8	0.5	0.3	1891	26.6	1.10.1942	-3.5	7.10.1912
Gardelegen	48	1011.2	leicht bew.	ENE	15	6.9	2.9	16.5	11.5	6.8	6	0.7						
Magdeburg	84	1010.2	wolkig	ENE	13	7.2	4.2	15.7	11.7	7.1	5			1947	28.3	4.10.1985	-4.4	6.10.1959
Potsdam	99	1011.7	leicht bew.	E	18	6.1	4.8	16.5	9.7	5.7	3	8.3		1893	27.8	4.10.1966	-2.6	7.10.1912
Berlin-Temp.	49	1012.0	leicht bew.	E	13	7.0	4.5	16.0	11.0	6.9	6	7.2		1876	28.1	4.10.1966	-3.6	8.10.1912
Lindenberg	112	1011.9	leicht bew.	ENE	13	7.1	3.0	16.3	10.9	7.0	5	7.8		1951	28.6	4.10.1966	-0.7	6.10.1959
Manschnow	16	1012.3	wolkig	ENE	18	5.2	4.7	16.3	9.5	5.2	5	7.1						
Düsseldorf/Flugh.	44	1005.6	wolkig	NE	8	10.0	9.1	16.5	12.0	10.0	8	0.6		1969	27.4	4.10.1983	0.6	3.10.1978
Bocholt	24	1005.9	Nebel	E	11	10.2	9.7	16.7	12.0	9.8	8	2.4		1947	26.2	10.10.1979	-0.2	4.10.1947
Essen	161	1006.3	leicht bew.	E	8	9.8	8.7	14.8	12.0	9.8	9	0.1	0.0	1935	26.1	10.10.1979	-1.1	6.10.1936
Kahler Asten	859	-	Regen	ESE	15	7.8	7.8	10.5	8.5	7.0	6	0.3	0.9	1955	20.9	4.10.1966	-3.5	10.10.1975
Bad Lippspringe	158	1006.9	stark bew.	E	15	11.5	9.9	12.5	11.2	10.4	9	8		1951	27.0	4.10.1966	-0.2	5.10.1971
Kassel	233	1007.4	bedeckt	N	5	11.3	10.6	17.2	13.5	11.3	10	2.3	3	1951	26.9	4.10.1966	-1.3	8.10.1959
Göttingen	173	1007.7	Regen	E	4	10.6	8.3	17.1	14.0	10.6	10	0.8	0.2	1947	26.3	4.10.1985	-6.0	3.10.1947
Leinefelde	356	1007.8	Sprühregen	E	13	9.0	8.6	14.7	12.0	9.0	9	0.2	2	1957	25.7	4.10.1966	-2.5	4.10.1972
Braunlage	610	1008.6	Regen	ENE	9	7.9	6.5	13.9	9.4	7.8	7	0.2	6	1936	23.8	1.10.1942	-3.4	9.10.1939
Brocken	1153	-	Regen	ESE	44	6.0	6.0	8.7	6.3	4.8	4	0.2	5	1951	20.2	7.10.1965	-4.8	10.10.1975
Artern	166	1008.4	stark bew.	ENE	17	8.8	6.8	16.1	12.6	8.8	9	0.4	0.2	1954	27.3	4.10.1985	-2.2	6.10.1959
Leipzig/Flugh.	141	1009.3	wolkig	E	9	6.9	3.9	16.7	12.9	6.9	X			1951	28.8	4.10.1966	-1.5	6.10.1959
Wittenberg	106	1011.1	leicht bew.	ENE	18	6.4	2.7	17.8	11.0	6.4	5	7.5		1951	28.0	4.10.1966	-1.4	1.10.1957
Oschatz	152	1009.7	wolkenlos	NE	9	5.0	3.8	17.2	11.7	5.0	3	3.3						
Dresden/Flugh.	227	1010.0	wolkenlos	ENE	2	5.5	3.8	17.7	11.4	5.5	3	6.2		1917	27.1	3.10.1985	-1.7	4.10.1939
Doberlug-Kir.	99	1010.7	leicht bew.	ENE	15	2.5	2.1	17.3	9.5	2.3	-1	4.9						
Cottbus	69	1011.5	leicht bew.	ENE	11	5.1	2.8	17.2	9.8	5.1	3	6.5		1951	28.4	4.10.1966	-4.0	4.10.1972
Görlitz	238	1011.4	wolkenlos	still		3.0	2.3	17.4	10.6	1.8	-1	8.8		1951	26.0	6.10.1966	-4.4	6.10.1959
Aachen	205	1004.6	stark bew.	E	2	10.0	7.7	16.5	12.3	9.9	9	1.3		1891	26.8	2.10.1908	-2.2	6.10.1912
Nürburg	629	1006.0	wolkig	E	5	7.6	7.2	12.9	9.7	7.5	6	3.7		1947	22.9	10.10.1979	-1.3	4.10.1972
Köln-Bonn/Flugh.	99	1005.6	wolkig	SE	8	9.0	8.4	14.6	10.1	9.0	8	1.0		1957	27.6	4.10.1983	-1.6	5.10.1971
Bendorf	132	1005.9	wolkig	ENE	4	8.5	7.6	17.6	12.0	8.5	7	2.9		1951	27.5	4.10.1966	-0.5	4.10.1972
Bad Marienberg	555	1006.2	Nebel	ESE	11	9.0	8.8	13.8	10.1	7.9	5	4.3		1963	22.3	4.10.1966	-0.8	10.10.1975
Gießen	195	1006.8	Regen	NNE	4	10.4	9.9	17.1	11.8	9.6	9	2.5	0.5	1939	26.6	4.10.1966	-2.4	8.10.1959
Bad Hersfeld	225	1006.8	Sprühregen	NNE	4	11.8	11.3	17.6	12.9	10.4	9	2.9	1	1949	27.0	4.10.1966	-4.0	8.10.1959
Wasserkuppe	925	-	Regen	ESE	31	8.2	8.2	14.4	8.8	7.0	5	3.0	0.6	1936	22.2	5.10.1966	-4.5	6.10.1936
Meiningen	453	1006.9	Regen	E	4	10.0	9.3	13.3	11.0	9.7	8	0.2	1					
Schmücke	942	-	Sprühregen	E	11	8.0	8.0	11.1	8.9	7.8	6	0.9	3					
Erfurt/Flugh.	323	1007.5	Nebel															