

Wetterkarte

ISSN 0936-5818

D 7311 A

Amtsblatt des Deutschen Wetterdienstes

Erscheint täglich
Nur Postbezug

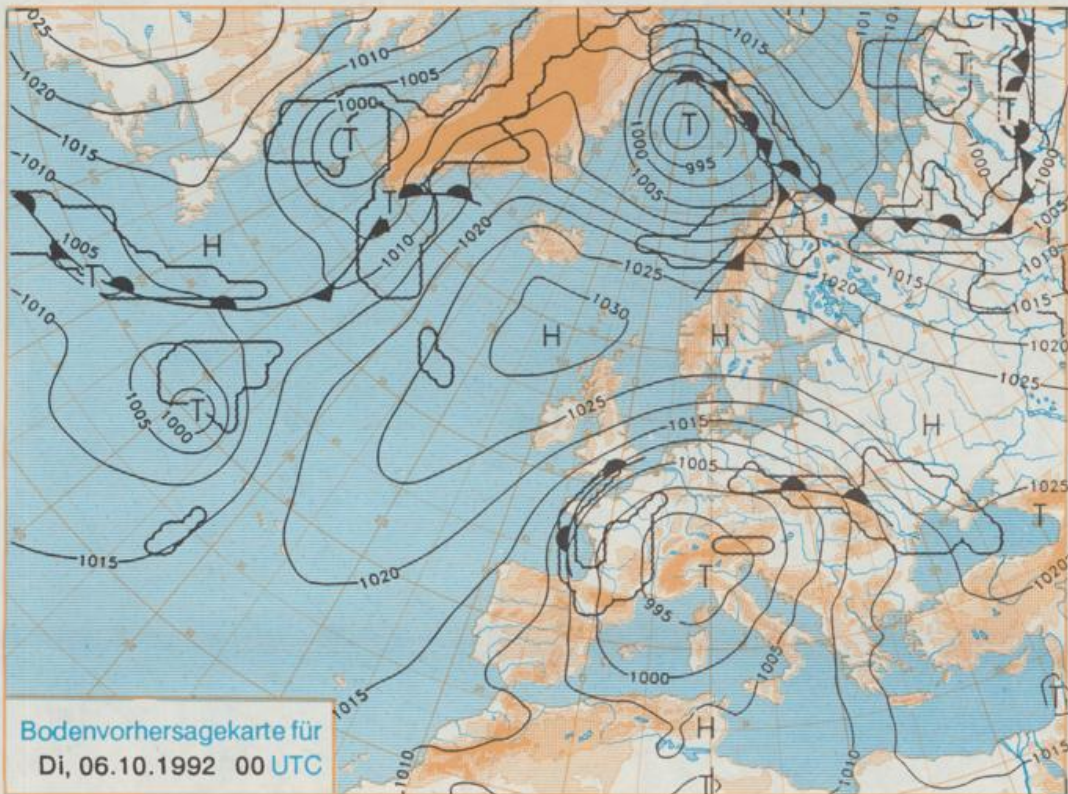
Druck und Verlag: Deutscher Wetterdienst, Zentralamt
Frankfurter Straße 135, 6050 Offenbach am Main
Postfach 10 04 65, Telefon: (069) 80 62-225
Telex: (069) 4152817, Telefax: (069) 80 62-484
Postgironkonto Frankfurt: BLZ 500 100 80, KINr. 490 31-808

Schutzgebühr monatlich 18,-DM
einschließlich Versandkosten,
Einzelpreis 0,80 DM
zuzüglich Versandkosten

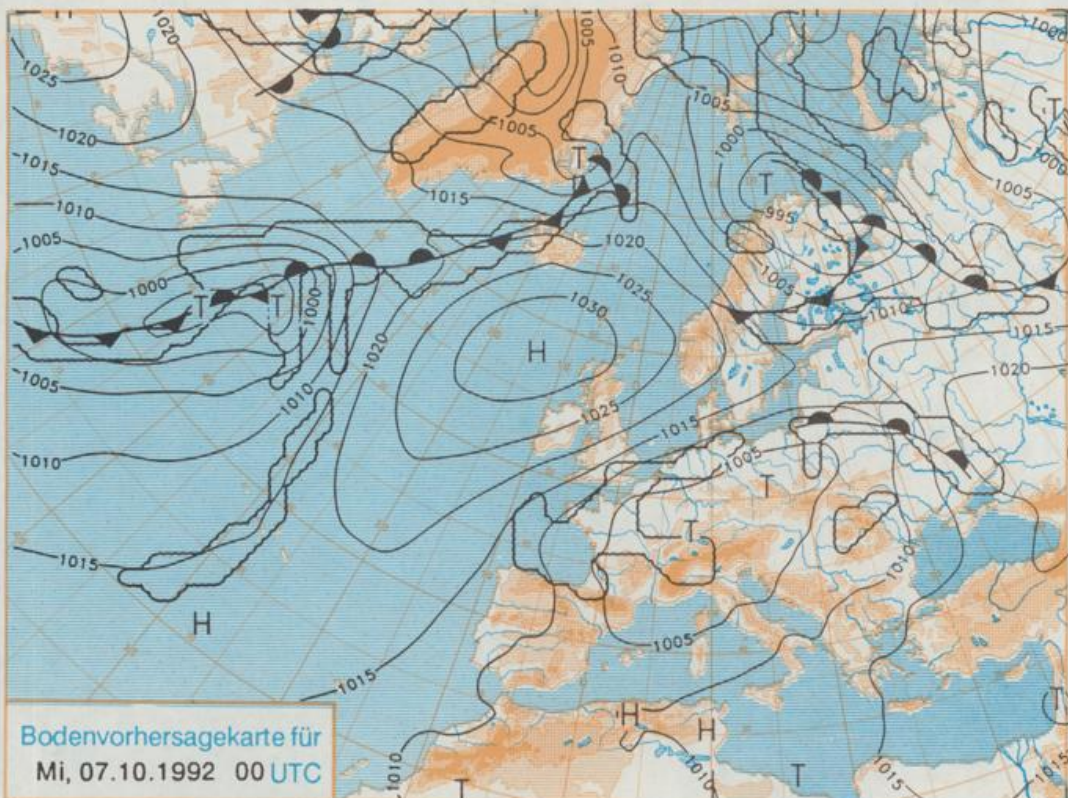
Jahrgang 1992

Sonntag, den 04. Oktober

Nummer 278



Stereographische Projektion 1 : 60 000 000 60°N



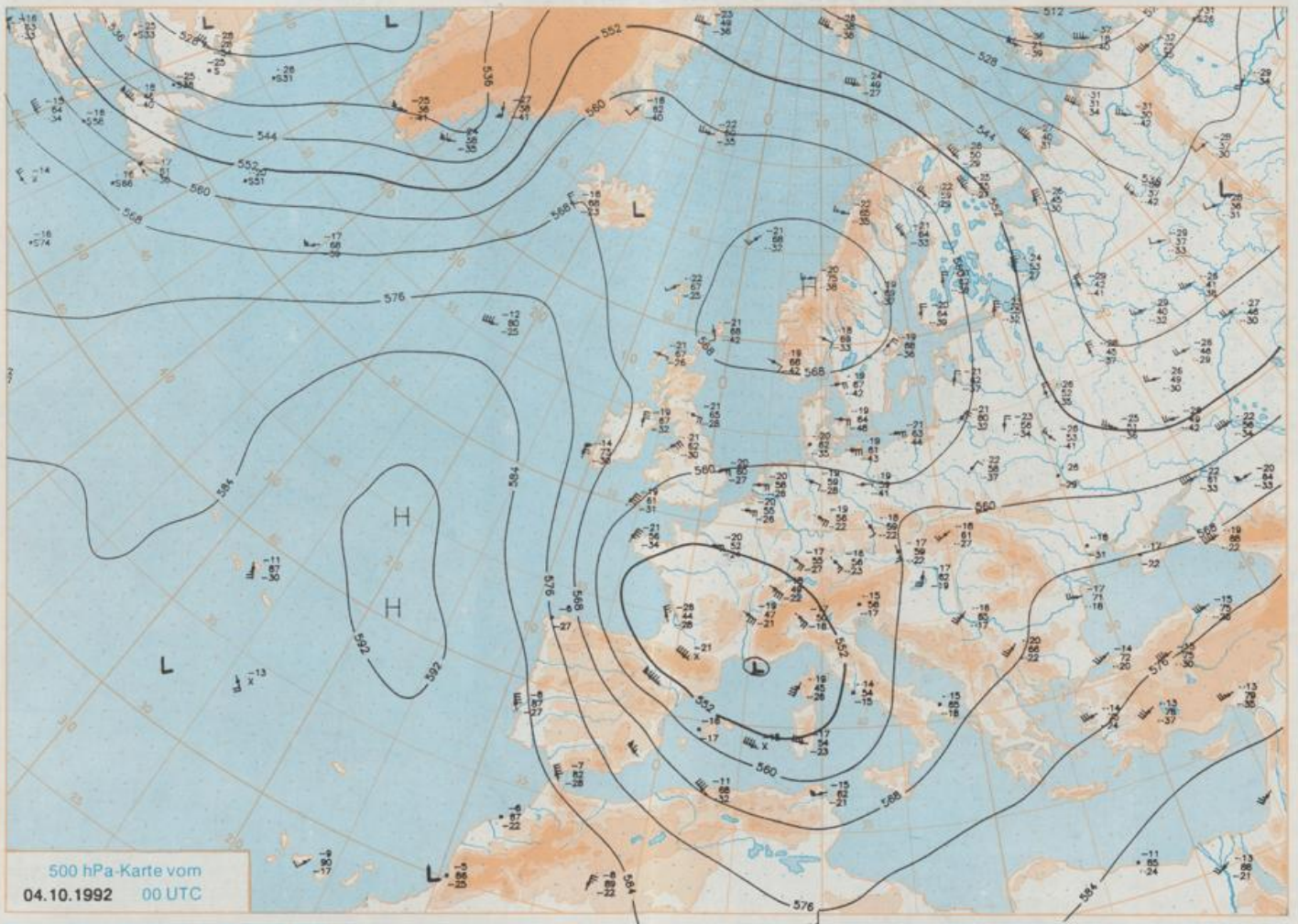
Deutschland-Vorhersage für Dienstag, 06.10.1992

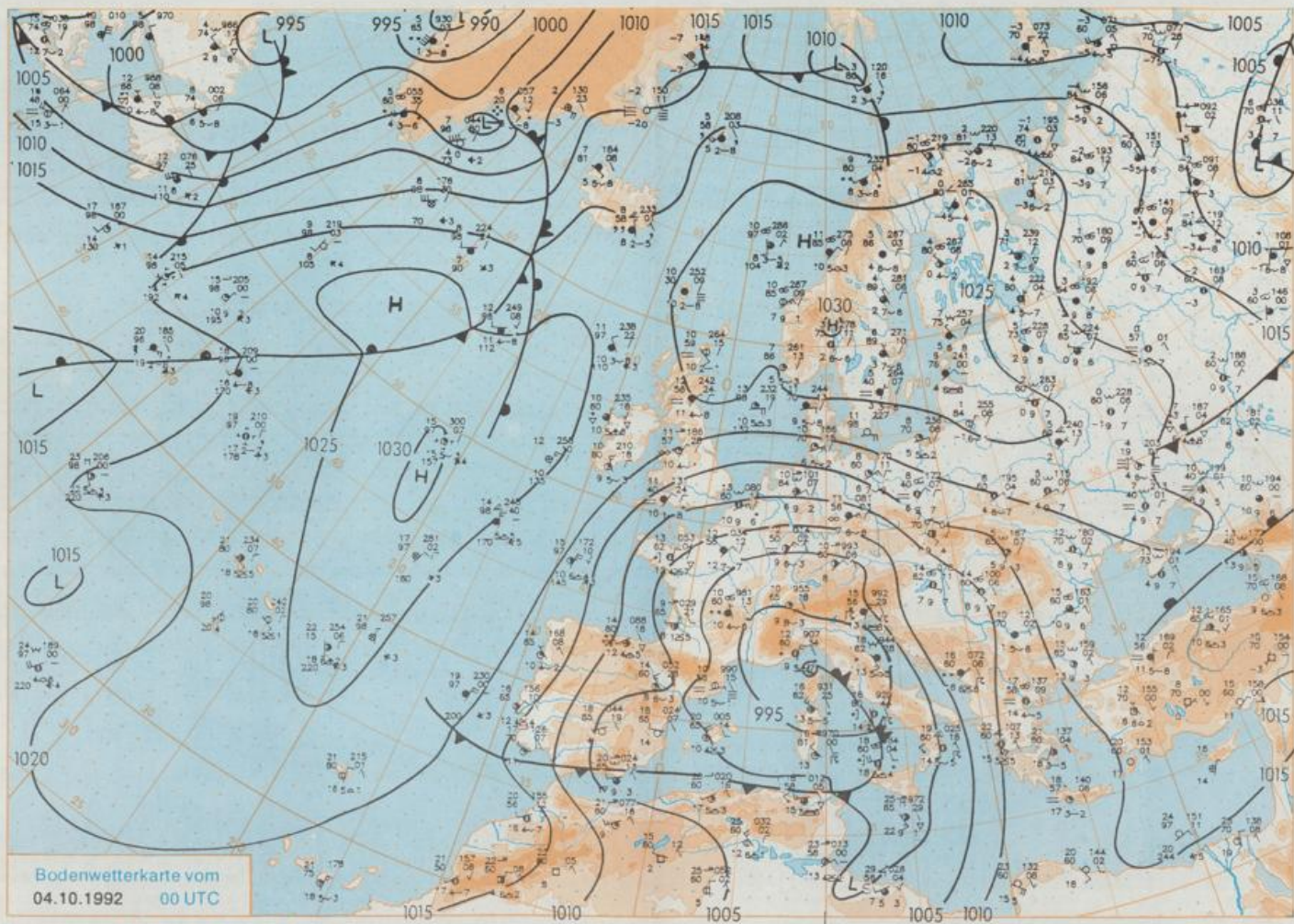
Das am Sonntag 00 UTC mit Kern über dem Golf von Genua gelegene Tief verlagert sich im Laufe des Dienstags nordwärts und schwächt sich allmählich ab. Gleichzeitig entwickelt sich über dem östlichen Mitteleuropa ein neuer Tiefkern. Dabei bestimmt überwiegend frische Meeresluft das Wetter in Deutschland.

Im Süden aufgelockerte, sonst überwiegend starke Bewölkung und vor allem nördlich der Mittelgebirge Regen. Tiefsttemperaturen um 9 Grad C. Höchsttemperaturen 11 bis 15, im Süden bis 18 Grad C. Anfangs in Norddeutschland mäßig bis frischer, örtlich auch starker Wind um Nordost, im Tagesverlauf abnehmend, in Süddeutschland schwachwindig.

Weitere Aussichten für Mittwoch, 07.10.1992

Auch in Norddeutschland sich auflockernde Bewölkung, nachlassender Regen, kühl. Sonst wenig Änderung.





Stereographische Projektion 1 : 30 000 000 60°N

Wettermeldungen von Sonntag, dem 4. Oktober 1992 06 UTC

Station	Bar.- höhe (m)	Luftdr. red.NN (hPa)	Wetter	Wind km/h	Temperatur (Grad C)					Sonne Vort. Std.	RR 24h mm	Schnee höhe cm	Extremwerte der Lufttemperatur in der Dekade vom 1.10. bis 10.10.						
					Luft	Tau- punkt	Max	Mittel	Min				Nacht	seit	Tmax	Datum	Tmin	Datum	
					2 m		Vortag	2 m	5 cm				2 m						
Helgoland	8	1019.6	leicht bew.	ENE	55	12.1	8.6	14.9	13.2	11.8	11	8.3			1952	19.0	4.10.1983	5.2	1.10.1969
List / Sylt	29	1021.6	leicht bew.	NE	30	8.2	5.7	14.3	11.7	8.0	6	8.3			1937	19.7	2.10.1959	4.1	10.10.1975
Schleswig	48	1020.5	leicht bew.	ENE	22	10.0	7.1	14.3	12.1	9.9	8	9.3			1947	22.1	2.10.1962	-0.4	3.10.1947
Kiel	31	1020.3	wolkig	E	28	11.2	6.8	14.4	12.2	11.0	9	9.4			1940	23.3	2.10.1962	-0.4	1.10.1983
Arkona	42	1022.1	wolkig	E	48	10.5	5.2	13.9	11.4	10.3	8	6.5	0.0		1951	25.0	4.10.1966	2.6	4.10.1972
Norderney	16	1016.8	leicht bew.	E	37	11.9	8.8	15.2	12.8	11.8	11	2.8			1947	22.4	1.10.1985	2.5	6.10.1959
Bremerhaven	11	1017.2	leicht bew.	ENE	26	9.5	7.2	15.9	11.2	9.4	8	5.9			1949	24.0	4.10.1983	0.4	6.10.1959
Cuxhaven	12	1018.3	leicht bew.	ENE	42	10.4	7.7	15.2	12.2	10.3	9	8.8			1946	24.2	2.10.1962	2.0	3.10.1947
Hamburg/Flugh.	16	1018.2	wolkenlos	ENE	26	8.2	5.9	16.2	12.0	8.2	6	9.2			1891	25.1	1.10.1942	-4.2	8.10.1936
Lübeck	15	1019.0	wolkenlos	ENE	18	8.4	7.2	17.2	11.2	8.1	5	8.9			1890	24.4	4.10.1908	-2.9	7.10.1912
Boitenhagen	17	1019.9	leicht bew.	ENE	55	10.9	8.9	15.2	12.7	10.8	10	9.5			1951	23.4	4.10.1966	0.0	8.10.1959
Schwerin	67	1019.5	wolkig	ENE	21	7.3	5.5	16.2	11.2	7.2	6	9.9			1946	24.8	4.10.1966	-0.4	2.10.1957
Warmemünde	10	1021.1	leicht bew.	E	18	9.5	8.1	15.7	11.5	9.1	8	9.4			1951	24.4	4.10.1966	1.6	6.10.1959
Teterow	50	1020.4	wolkenlos	ENE	18	7.1	5.6	15.6	11.1	6.5	5	9.8			1947	26.2	4.10.1966	-0.3	1.10.1983
Barth	7	1021.6	leicht bew.	E	22	8.5	6.5	14.9	11.1	8.1	7	8.2							
Greifswald	6	1021.4	leicht bew.	ENE	13	8.5	6.5	15.0	11.0	8.1	6	9.5			1951	25.6	4.10.1966	-0.8	10.10.1951
Ueckermünde	7	1021.3	leicht bew.	NNE	11	7.6	5.3	14.8	11.0	7.5	7	8.9							
Emden	12	1016.2	wolkenlos	NE	24	9.7	8.3	14.9	11.6	9.5	8	0.1			1947	25.5	9.10.1969	-0.8	6.10.1959
Bremen/Flugh.	5	1015.8	wolkenlos	ENE	26	8.4	7.0	16.6	12.2	8.4	8	4.2			1890	25.8	7.10.1977	-4.4	9.10.1939
Sothau	78	1016.2	wolkenlos	ENE	15	7.4	5.4	16.4	11.7	7.4	6	5.6			1947	26.4	7.10.1977	-2.6	6.10.1971
Boizenburg	46	1018.4	wolkenlos	ENE	21	7.0	5.8	16.4	11.5	6.9	7	9.5							
Lüchow	18	1017.0	wolkenlos	ENE	15	7.2	6.0	16.8	11.8	7.2	6	8.9			1955	26.5	4.10.1966	-4.2	8.10.1959
Søehausen/Altm.	23	1017.4	wolkenlos	ENE	21	7.0	4.6	16.9	11.8	7.0	6	9.1							
Marnitz	87	1018.7	leicht bew.	ENE	11	6.1	5.9	16.5	11.0	6.1	4	X							
Neuruppin	39	1017.9	wolkenlos	ENE	18	7.3	5.7	16.1	11.8	7.2	6	8.5							
Neubrandenburg	80	1020.3	leicht bew.	ENE	28	5.5	4.1	15.9	9.6	5.2	4	6.9							
Angermünde	55	1019.2	wolkenlos	NE	13	5.3	4.7	16.8	10.8	5.1	3	7.6			1951	27.1	4.10.1966	-5.2	6.10.1959
Lingen	26	1012.9	leicht bew.	NE	17	8.9	6.8	14.4	12.1	8.8	8	0.4			1951	26.5	4.10.1983	-0.4	6.10.1959
Münst.-Osn./Flugh.	52	1011.6	leicht bew.	ENE	33	8.6	6.0	14.2	12.2	8.6	8	0.2	0.0						
Osnabrück	97	1012.8	wolkig	ENE	21	8.3	6.1	14.0	11.2	8.1	7	0.2	0.0						
Bad Salzflufen	139	1012.2	wolkig	ENE	15	8.8	6.4	14.0	11.6	8.5	6		0.0		1952	26.2	4.10.1983	-0.1	6.10.1971
Hannover/Flugh.	54	1014.7	wolkig	ENE	24	8.2	6.3	15.9	11.9	8.0	7	3.0			1935	26.8	4.10.1983	-2.0	3.10.1936
Braunschweig	88	1013.9	leicht bew.	E	18	7.8	5.4	17.0	12.2	7.8	7	7.5			1936	26.7	4.10.1966	-3.4	4.10.1972
Gardelegen	48	1016.2	wolkig	ENE	18	7.2	3.3	16.8	11.9	7.2	7	8.6			1891	26.6	1.10.1942	-3.5	7.10.1912
Magdeburg	84	1014.1	leicht bew.	ENE	18	8.1	5.0	18.1	12.2	8.1	7	8.8			1947	28.3	4.10.1985	-4.4	6.10.1959
Potsdam	99	1016.3	leicht bew.	ENE	24	7.1	5.2	17.1	12.0	7.0	6	8.8			1893	27.8	4.10.1966	-2.6	7.10.1912
Berlin-Temp.	49	1016.8	leicht bew.	E	21	6.8	5.1	16.6	12.2	6.8	6	9.1			1876	28.1	4.10.1966	-3.6	8.10.1912
Lindenberg	112	1016.1	stark bew.	ENE	18	6.4	3.6	17.6	12.0	6.4	5	8.0			1951	28.6	4.10.1966	-0.7	6.10.1959
Manschnow	16	1017.6	wolkenlos	E	18	5.3	4.5	17.5	11.0	5.3	5	6.8							
Düsseldorf/Flugh.	44	1007.5	wolkig	NE	26	10.0	6.0	17.3	13.5	10.0	9	2.4	0.0		1969	27.4	4.10.1983	0.6	3.10.1978
Bocholt	24	1010.6	wolkenlos	ENE	22	9.0	5.8	16.0	12.9	9.0	8	1.8			1947	26.2	10.10.1979	-0.2	4.10.1947
Essen	161	1008.8	leicht bew.	ENE	22	8.7	5.9	16.2	12.4	8.7	8	2.6	0.0		1935	26.1	10.10.1979	-1.1	6.10.1936
Kahler Asten	859	-	wolkig	E	46	5.0	4.1	9.3	8.0	4.8	4		4		1955	20.9	4.10.1966	-3.5	10.10.1975
Bad Lippspringe	158	1010.1	leicht bew.	ENE	28	9.0	5.9	14.2	12.0	8.9	7	0.8			1951	27.0	4.10.1966	-0.2	5.10.1971
Kassel	233	1009.6	wolkig	NNE	13	10.2	5.8	14.8	12.4	10.1	9		0.5		1951	26.9	4.10.1966	-1.3	8.10.1959
Göttingen	173	1010.5	stark bew.	NE	5	10.0	6.3	15.6	13.0	9.2	6				1947	26.3	4.10.1985	-6.0	3.10.1947
Leinefelde	356	1010.0	wolkig	ENE	39	8.4	6.5	14.0	11.5	8.3	8	0.2	0.0		1957	25.7	4.10.1966	-2.5	4.10.1972
Braunlage	610	1012.5	bedeckt	ENE	26	5.7	4.5	12.2	9.3	5.7	5	3.7	0.0		1936	23.8	1.10.1942	-3.4	9.10.1939
Brocken	1153	-	Nebel	E	61	2.4	2.4	6.9	5.1	2.3	2	2.2	0.6		1951	20.2	7.10.1965	-4.8	10.10.1975
Artern	166	1010.9	stark bew.	NE	39	9.2	7.0	17.0	13.0	9.2	9	3.1			1954	27.3	4.10.1985	-2.2	6.10.1959
Leipzig/Flugh.	141	1011.8	stark bew.	E	31	8.8	5.7	17.4	13.0	8.8	8	4.7			1951	28.8	4.10.1966	-1.5	6.10.1959
Wittenberg	106	1014.6	leicht bew.	NE	22	7.7	4.6	17.5	12.2	7.6	7	8.9			1951	28.0	4.10.1966	-1.4	1.10.1957
Oschatz	152	1012.3	stark bew.	ENE	21	9.0	7.0	18.4	12.6	8.9	8	6.6							
Dresden/Flugh.	227	1012.2	leicht bew.	ENE	22	8.3	6.4	17.6	12.6	8.3	8	6.1	0.0		1917	27.1	3.10.1985	-1.7	4.10.1939
Doblerlug-Kir.	99	1013.9	stark bew.	ENE	33	8.3	6.3	18.2	11.8	8.3	8	7.0							
Cottbus	69	1015.5	stark bew.	E	22	7.9	5.0	17.8	11.9	7.7	7	8.8			1951	28.4	4.10.1966	-4.0	4.10.1972
Görlitz	238	1014.2	stark bew.	E	26	8.0	6.5	16.9	10.8	8.0	8	6.8	0.0		1951	26.0	6.10.1966	-4.4	6.10.1959
Aachen	205	1006.6	leicht bew.	NNE	11	8.5	6.3	17.2	12.7	8.5	7	3.7	0.4		1891	26.8	2.10.1908	-2.2	6.10.1912
Nürnberg	629	1005.1	leicht bew.	NNE	18	7.5	6.5	11.9	9.8	7.5	7	0.3	0.2		1947	22.9	10.10.1979	-1.3	4.10.1972
Köln-Bonn/Flugh.	99	1006.2	leicht bew.	N	9	8.1	6.9	16.5	13.6	8.1	6	2.3	0.5		1957	27.6	4.10.1983	-1.6	5.10.1971
Bendorf	132	1004.8	leicht bew.	ENE	11	11.3	6.5	16.7	13.1	11.3	10	0.9	0.1		1951	27.5	4.10.1966	-0.5	4.10.1972
Bad Marienberg	555	1005.8	leicht bew.	E	30	7.7	5.5	13.2	10.6	7.6	6	0.3	0.3		1963	22.3	4.10.1966	-0.8	10.10.1975
Giessen	195	1005.9	leicht bew.	NE	15	10.6	6.7	15.3	12.8	10.6	9	0.1	0.8		1939	26.6	4.10.1966	-2.4	8.10.1959
Bad Hersfeld	225	1007.7	wolkig	ENE	24	10.3	6.4	14.6	13.0	10.3	9		0.5		1949	27.0	4.10.1966	-4.0	8.10.1959
Wasserkuppe																			