

# Wetterkarte

ISSN 0936-5818

D 7311 A

Amtsblatt des Deutschen Wetterdienstes

Erscheint täglich  
Nur Postbezug

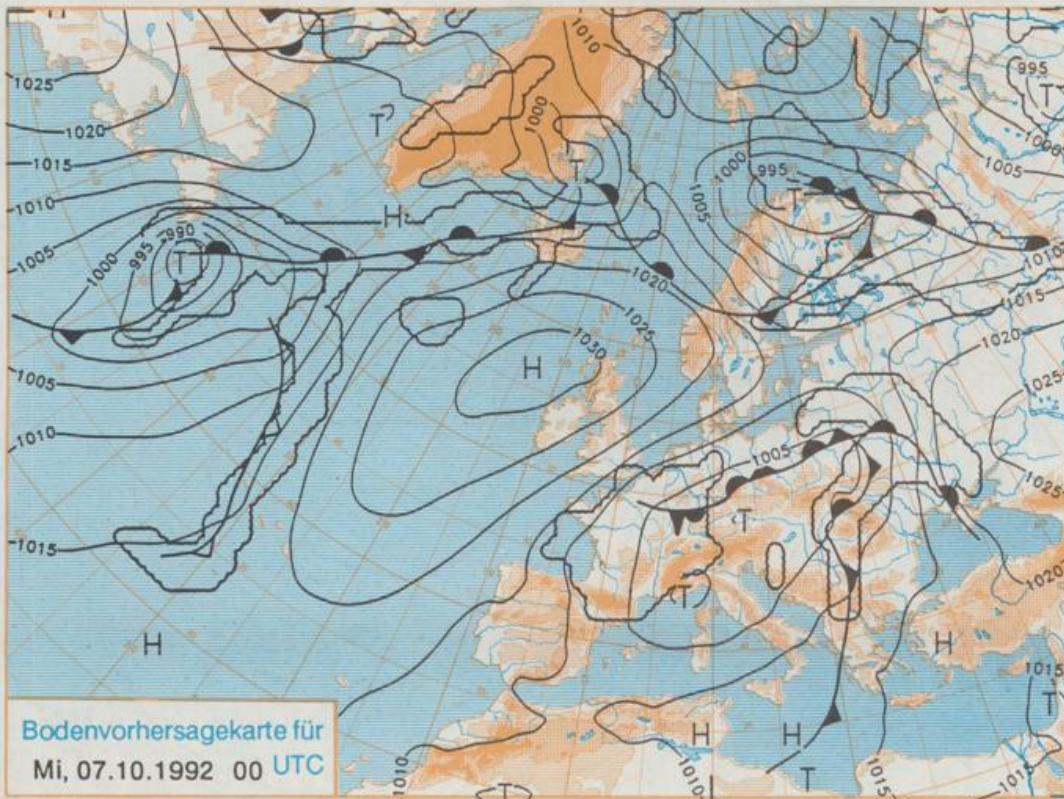
Druck und Verlag: Deutscher Wetterdienst, Zentralamt  
Frankfurter Straße 135, 6050 Offenbach am Main  
Postfach 10 04 85, Telefon: (069) 80 82-225  
Telex: (069) 4152817, Telefax: (069) 80 62-484  
Postgirokonto Frankfurt: BLZ 500 100 80, KINr. 490 31-808

Schutzgebühr monatlich 18,-DM  
einschließlich Versandkosten,  
Einzelpreis 0,80 DM  
zuzüglich Versandkosten

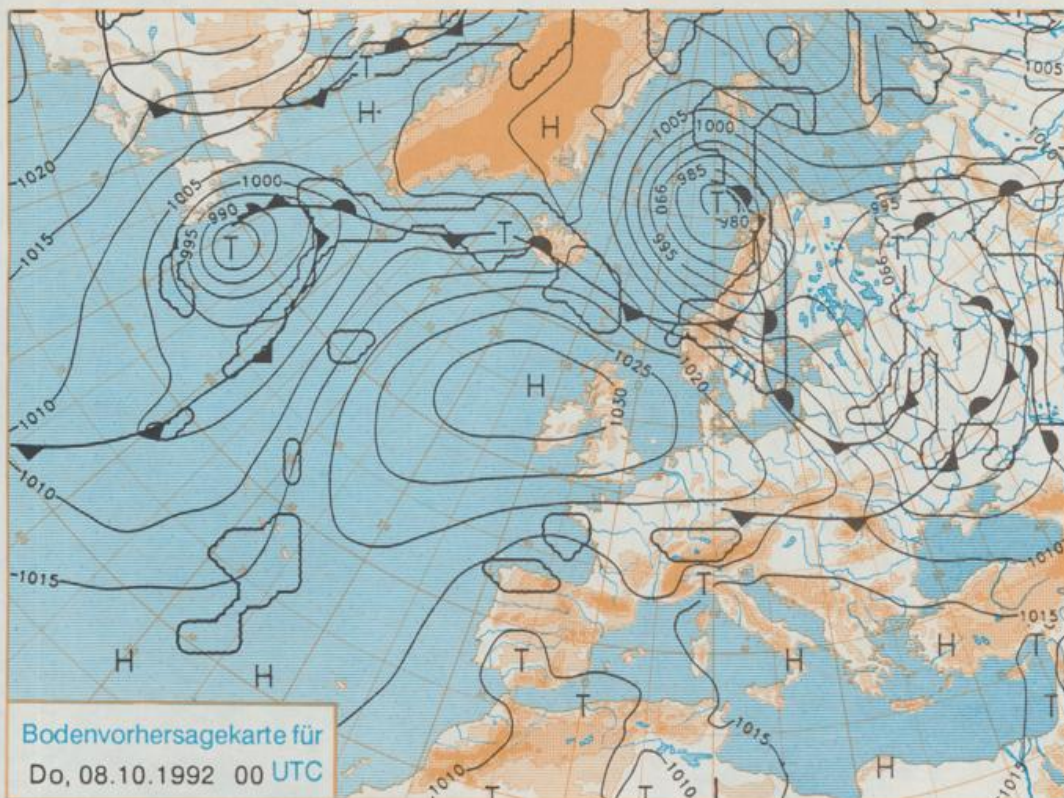
Jahrgang 1992

Montag, den 05. Oktober

Nummer 279



Stereographische Projektion 1 : 60 000 000 60°N



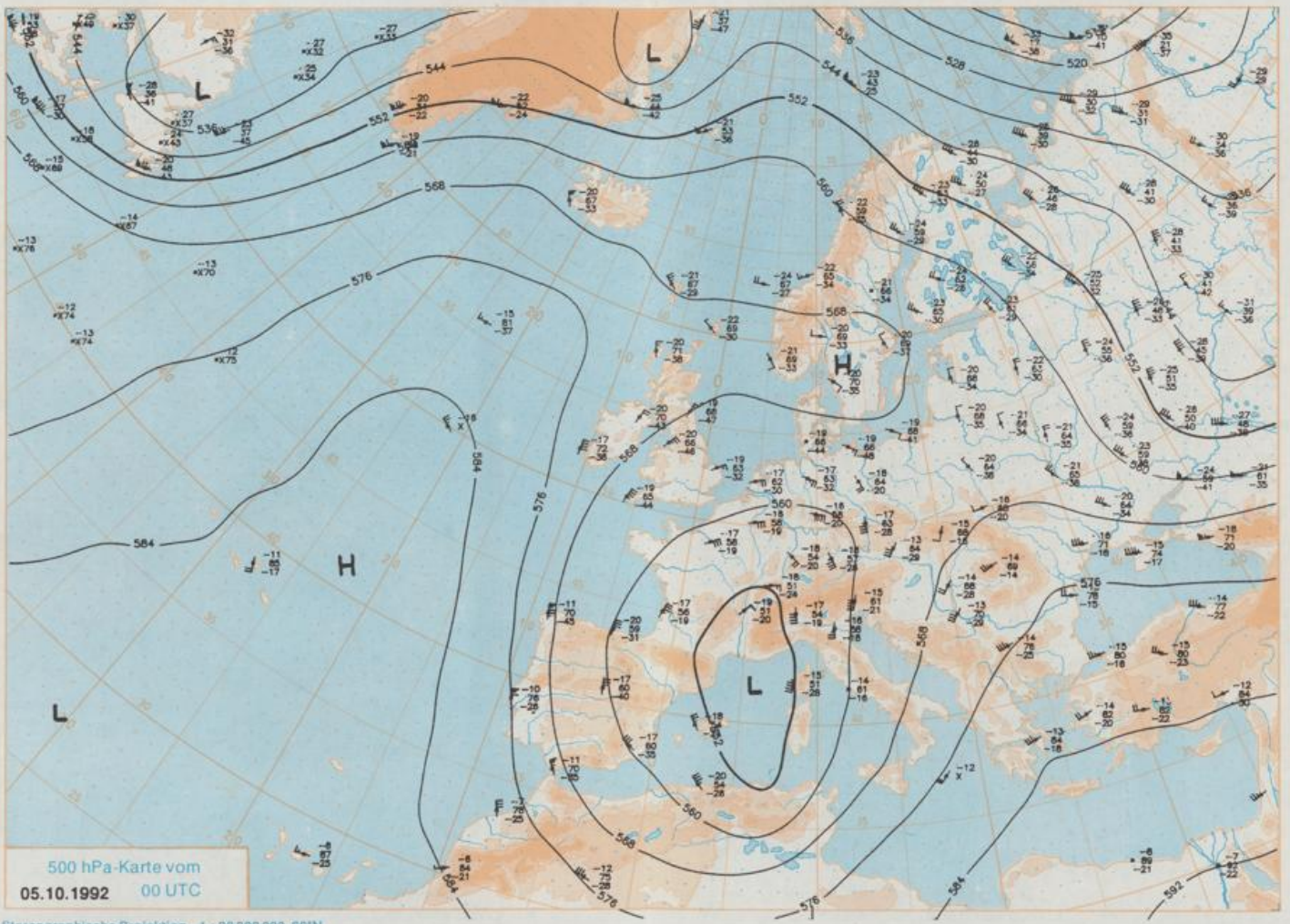
## Deutschland-Vorhersage für Mittwoch, 07.10.1992

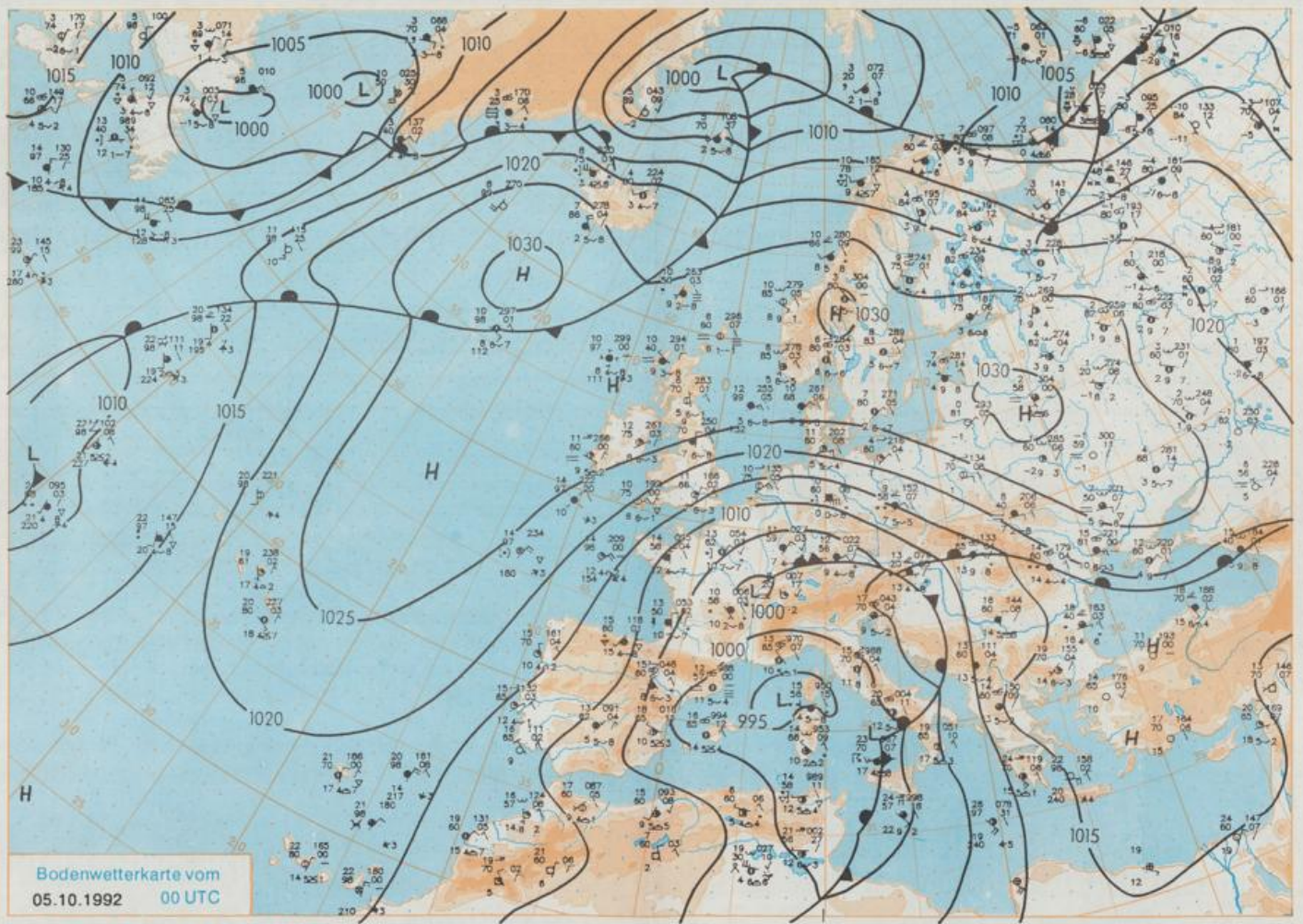
Zwischen einem umfangreichen Tief über dem westlichen Mittelmeer und hohem Luftdruck über dem nördlichen Europa (Montag 00 UTC) fließt mit einer nordöstlichen Strömung kühle Festlandsluft nach Mitteleuropa. Das Tief mit Kernen bei Genua sowie über Österreich (Mittwoch 00 UTC) füllt sich allmählich auf. Gleichzeitig weitet sich das Hoch mit Schwerpunkt bei den Britischen Inseln von Mittwoch auf Donnerstag nach Deutschland aus. Auf seiner Ostseite wird vor allem in die nördlichen Landesteile wolkenreiche Nordseeluft geführt.

Teils aufgelockerte, teils starke Bewölkung und zunächst vor allem im Süden und Osten noch zeitweise Regen, im Tagesverlauf nachlassende Niederschläge. Tiefsttemperaturen in der Nacht zu Mittwoch um 10 Grad C. Tageshöchsttemperaturen 10 bis 15 Grad C. Schwacher bis mäßiger Nordostwind.

## Weitere Aussichten für Donnerstag, 08.10.1992

Im Norden wechselnde vielfach starke Bewölkung, aber kaum Niederschlag, im Süden heiter bis wolkeig und trocken, dort etwas wärmer, sonst wenig Temperaturänderung.





Stereographische Projektion 1 : 30 000 000 60°N

Wettermeldungen von Montag, dem 5. Oktober 1992 06 UTC

Station	Bar.-höhe (m)	Luftdr. red.NN (hPa)	Wetter	Deutschland										Extremwerte der Lufttemperatur in der Dekade vom 1.10. bis 10.10.				
				Wind km/h	Temperaturen (Grad C)			Sonne Vort. Std.	RR 24h mm	Schnee höhe cm	Tmax	Datum	Tmin	Datum				
					Luft 2 m	Tau-punkt	Max Vortag								Mittel 2 m	Min 5 cm	seit	
Heigoland	8	1018.3	leicht bew.	ENE	50	10.6	6.1	13.8	12.0	10.6	9	9.3	1952	19.0	4.10.1983	5.2	1.10.1969	
List / Sylt	29	1020.7	leicht bew.	NE	30	8.5	5.4	13.0	9.8	8.4	7	7.3	1937	19.7	2.10.1959	4.1	10.10.1975	
Schleswig	48	1019.4	leicht bew.	ENE	22	8.5	4.2	13.1	10.6	8.5	7	8.2	1947	22.1	2.10.1962	-0.4	3.10.1947	
Kiel	31	1019.1	leicht bew.	ENE	27	9.9	3.3	13.1	11.3	9.1	8	9.3	1940	23.3	2.10.1962	-0.4	1.10.1983	
Arkona	42	1020.3	leicht bew.	E	57	9.7	6.0	11.8	10.6	9.2	7	5.2	1951	25.0	4.10.1966	2.6	4.10.1972	
Norderney	16	1016.6	leicht bew.	E	37	10.1	4.7	14.8	12.1	10.1	9	9.1	1947	22.4	1.10.1985	2.5	6.10.1959	
Bremerhaven	11	1016.1	leicht bew.	ENE	24	7.3	3.8	14.8	10.7	7.3	5	9.5	1949	24.0	4.10.1983	0.4	6.10.1959	
Cuxhaven	12	1017.5	leicht bew.	ENE	39	8.5	5.2	14.4	11.2	8.4	6	9.5	1946	24.2	2.10.1962	2.0	3.10.1947	
Hamburg/Flugh.	16	1016.7	leicht bew.	ENE	28	6.5	2.9	15.0	10.7	6.0	4	9.5	1891	25.1	1.10.1942	-4.2	8.10.1936	
Lübeck	15	1017.6	leicht bew.	ENE	21	6.4	4.7	14.8	10.0	6.2	4	8.9	1890	24.4	4.10.1908	-2.9	7.10.1912	
Boltenhagen	17	1017.9	leicht bew.	ENE	54	9.0	6.9	13.3	11.4	8.9	8	9.7	1951	23.4	4.10.1966	0.0	8.10.1959	
Schwerin	67	1017.3	bedeckt	ENE	21	5.6	2.9	14.4	9.7	5.5	4	9.5	1946	24.8	4.10.1966	-0.4	2.10.1957	
Warnemünde	10	1019.2	leicht bew.	E	18	7.4	5.6	13.8	10.3	6.7	5	9.5	1951	24.4	4.10.1966	1.6	6.10.1959	
Teterow	50	1018.2	wolkig	NE	17	5.4	2.8	13.8	9.3	5.0	4	9.6	1947	26.2	4.10.1966	-0.3	1.10.1983	
Barth	7	1019.9	leicht bew.	E	22	7.3	5.2	13.3	10.0	6.1	4	8.3						
Greifswald	6	1019.7	leicht bew.	E	11	6.9	3.8	12.9	10.0	6.5	5	9.5	1951	25.6	4.10.1966	-0.8	10.10.1951	
Ueckermünde	7	1018.7	leicht bew.	NE	13	6.6	3.5	13.4	9.8	5.8	5	9.4						
Emden	12	1015.1	leicht bew.	NE	21	7.2	4.6	15.3	10.9	7.2	5	9.0	1947	25.5	9.10.1969	-0.8	6.10.1959	
Bremen/Flugh.	5	1015.1	Regen	NE	24	6.3	3.2	16.1	10.9	6.1	6	8.6	1890	25.8	7.10.1977	-4.4	9.10.1939	
Soi tau	78	1015.2	Regen	ENE	18	5.3	3.6	15.5	10.4	5.3	5	9.9	1947	26.4	7.10.1977	-2.6	6.10.1971	
Boizenburg	48	1016.2	bedeckt	NE	21	5.5	2.6	X	9.9	4.9	5	9.4						
Lüchow	18	1015.6	Regen	NE	15	5.6	3.7	15.7	10.5	9.8	5	8.7	1955	26.5	4.10.1966	-4.2	8.10.1959	
Seehausen/Altm.	23	1015.4	Regen	ENE	22	5.8	-2.8	16.1	10.7	5.8	5	9.0						
Marnitz	87	1016.2	bedeckt	ENE	17	5.2	3.4	14.5	9.5	4.7	3	X						
Neuruppin	39	1015.7	Regen	ENE	18	6.4	3.8	14.9	10.4	6.3	4	8.3	0.0					
Neubrandenburg	80	1017.9	leicht bew.	ENE	31	4.4	1.9	13.4	8.5	3.9	3	9.7						
Angermünde	55	1016.6	bedeckt	ENE	33	5.8	2.8	15.5	9.3	4.6	3	9.2	1951	27.1	4.10.1966	-5.2	6.10.1959	
Lingen	26	1012.5	Regen	NE	15	6.8	4.0	16.2	11.6	6.8	6	7.2	1951	26.5	4.10.1983	-0.4	6.10.1959	
Münst.-Osn./Flugh.	52	1011.7	stark bew.	ENE	21	6.3	4.2	15.8	11.4	6.3	6	9.0	0.4					
Osnabrück	97	1012.1	Regen	ENE	18	5.8	4.3	15.8	11.2	5.8	5	8.6	0.5	1952	26.2	4.10.1983	-0.1	6.10.1971
Bad Salzungen	139	1011.3	bedeckt	NE	24	6.6	3.4	15.4	11.4	6.6	7	8.1	0.0	1935	26.8	4.10.1983	-2.0	3.10.1936
Hannover/Flugh.	54	1013.4	Regen	ENE	22	5.9	4.0	16.1	11.2	5.7	6	6.9	0.0	1936	26.7	4.10.1966	-3.4	4.10.1972
Braunschweig	88	1012.7	Regen	ENE	22	5.6	4.3	16.3	11.4	5.6	5	7.6	0.6	1891	26.6	1.10.1942	-3.5	7.10.1912
Gardelegen	48	1014.1	stark bew.	NE	17	5.6	2.5	16.2	11.0	5.6	5	7.6	1					
Magdeburg	84	1013.1	Regen	NE	11	6.5	5.1	16.7	11.7	6.5	6	7.9	3	1947	28.3	4.10.1985	-4.4	6.10.1959
Potsdam	99		eine Meldg.					16.0						1893	27.8	4.10.1966	-2.6	7.10.1912
Berlin-Temp.	49	1014.8	Regen	E	22	6.4	4.7	15.4	10.4	6.2	5	7.6	0.6	1876	28.1	4.10.1966	-3.6	8.10.1912
Lindenberg	112	1014.3	Regen	ENE	18	6.1	4.0	16.4	10.4	5.9	5	7.2	2	1951	28.6	4.10.1966	-0.7	6.10.1959
Manschnow	16	1015.2	stark bew.	ENE	18	5.7	3.3	15.9	9.4	5.7	5	7.5						
Düsseldorf/Flugh.	44	1008.0	stark bew.	NE	22	8.5	2.9	15.9	13.2	8.4	7	6.3	0.1	1969	27.4	4.10.1983	0.6	3.10.1978
Bocholt	24	1010.7	bedeckt	NE	18	7.4	3.1	16.4	12.0	7.4	7	7.3		1947	26.2	10.10.1979	-0.2	4.10.1947
Essen	161	1008.8	stark bew.	ENE	21	7.6	3.1	14.7	11.9	7.5	7	6.1	0.0	1935	26.1	10.10.1979	-1.1	6.10.1936
Kahler Asten	859	-	in Wolken	E	33	3.6	3.6	10.0	7.1	3.4	3	7.3	0.6	1955	20.9	4.10.1966	-3.5	10.10.1975
Bad Lippspringe	158	1010.6	stark bew.	NNE	15	7.1	2.9	14.9	11.6	7.1	6	8.2		1951	27.0	4.10.1966	-0.2	5.10.1971
Kassel	233	1009.8	stark bew.	NNE	11	8.0	6.4	15.5	12.6	8.0	8	5.6	0.0	1951	26.9	4.10.1966	-1.3	8.10.1959
Göttingen	173	1010.6	bedeckt	N	4	7.7	5.5	17.0	12.8	7.5	7	7.4	0.8	1947	26.3	4.10.1985	-6.0	3.10.1947
Leinefelde	356		bedeckt	ENE	26	6.0	4.0	13.7	10.5	5.8	6	7.7	2	1957	25.7	4.10.1966	-2.5	4.10.1972
Braunlage	610	1011.3	Sprühregen	ENE	24	3.4	2.6	11.7	7.8	3.3	3	6.5	4	1936	23.8	1.10.1942	-3.4	9.10.1939
Brocken	1153		Sprühregen	E	42	0.0	0.0	5.9	2.9	-0.1	0	6.4	4	1951	20.2	7.10.1965	-4.8	10.10.1975
Artern	166	1010.2	Sprühregen	NE	30	7.1	6.6	15.7	12.1	6.9	7	5.9	3	1954	27.3	4.10.1985	-2.2	6.10.1959
Leipzig/Flugh.	141	1010.3	stark bew.	E	26	7.4	5.6	15.7	11.9	7.1	7	7.1	5	1951	28.8	4.10.1966	-1.5	6.10.1959
Wittenberg	106	1013.1	Regen	ENE	24	6.3	4.3	16.5	11.3	6.3	6	7.3	3	1951	28.0	4.10.1966	-1.4	1.10.1957
Oschatz	152	1010.5	bedeckt	E	17	7.6	6.8	15.5	11.8	7.5	7	6.0	6					
Dresden/Flugh.	227	1011.0	bedeckt	ENE	17	7.9	6.9	14.2	10.7	7.9	8	7.7	6	1917	27.1	3.10.1985	-1.7	4.10.1939
Doberlug-Kir.	99	1012.4	Regen	ENE	22	6.6	5.9	16.4	11.7	6.5	6	6.9	6					
Cottbus	69	1013.3	Regen	E	21	6.6	4.5	16.9	11.4	6.6	6	6.6	4	1951	28.4	4.10.1966	-4.0	4.10.1972
Görlitz	238	1012.1	stark bew.	E	28	7.3	6.5	14.2	10.5	7.3	7	2.6	19	1951	26.0	6.10.1966	-4.4	6.10.1959
Aachen	205	1007.3	stark bew.	NNE	11	8.2	4.7	15.8	12.4	8.2	8	6.2	0.3	1891	26.8	2.10.1908	-2.2	6.10.1912
Nürburg	629	1006.0	bedeckt	NNE	11	7.2	6.2	14.1	9.8	7.0	7	2.4	2	1947	22.9	10.10.1979	-1.3	4.10.1972
Köln-Bonn/Flugh.	99	1006.9	stark bew.	NE	13	10.4	5.6	18.2	13.4	10.4	10	4.5	0.0	1957	27.6	4.10.1983	-1.6	5.10.1971
Bendorf	132	1005.8	stark bew.	E	5	10.7	6.6	17.5	14.0	10.7	10	2.2	0.0	1951	27.5	4.10.1966	-0.5	4.10.1972
Bad Marienberg	555	1006.7	stark bew.	E	28	6.5	5.7	13.7	9.6	6.5	6	3.8	0.7	1963	22.3	4.10.1966	-0.8	10.10.1975
Gießen	195	1007.3	stark bew.	NNE	11	9.0	6.6	16.4	13.4	9.0	9	3.9	0.0	1939	26.6	4.10.1966	-2.4	8.10.1959
Bad Hersfeld	225	1008.4	bedeckt	NE	28	7.8	6.8	14.5	12.2	7.8	7	2.4	1	1949	27.0	4.10.1966	-4.0	8.10.1959
Wasserkuppe	925	-	in Wolken	E	48	5.8	5.8	9.9	8.5	5.3	6	1.3	9	1936	22.2	5.10.1966	-4.5	6.10.1936
Meiningen	453	1007.3	bedeckt	N	11	7.9	5.8	13.7	10.1	7.9	8	5.3	2					
Schmücke	942	-	Sprühregen	NNE	18	4.1	4.1	X	5.9	4.0	4	0.8	8					
Erfurt/Flugh.	323	1008.9	Sprühregen	ENE	21	7.1	6.9	13.1	10.4	6.9	7	2.3						