

Wetterkarte

ISSN 0936-5818

D 7311 A

Amtsblatt des Deutschen Wetterdienstes

Erscheint täglich
Nur Postbezug

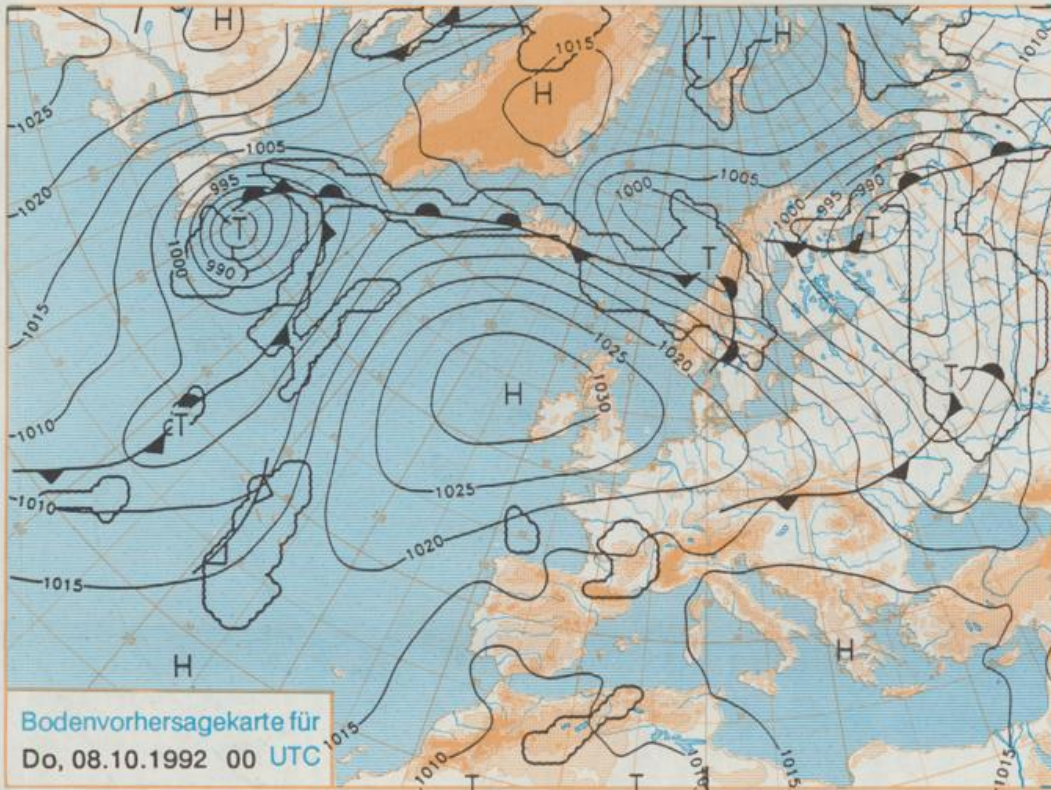
Druck und Verlag: Deutscher Wetterdienst, Zentralamt
Frankfurter Straße 135, 6050 Offenbach am Main
Postfach 10 04 65, Telefon: (069) 80 62-225
Telex: (069) 4152817, Telefax: (069) 80 62-484
Postgirokonto Frankfurt: BLZ 500 100 60, KINr. 490 31-606

Schutzgebühr monatlich 18,-DM
einschließlich Versandkosten,
Einzelpreis 0,80 DM
zuzüglich Versandkosten

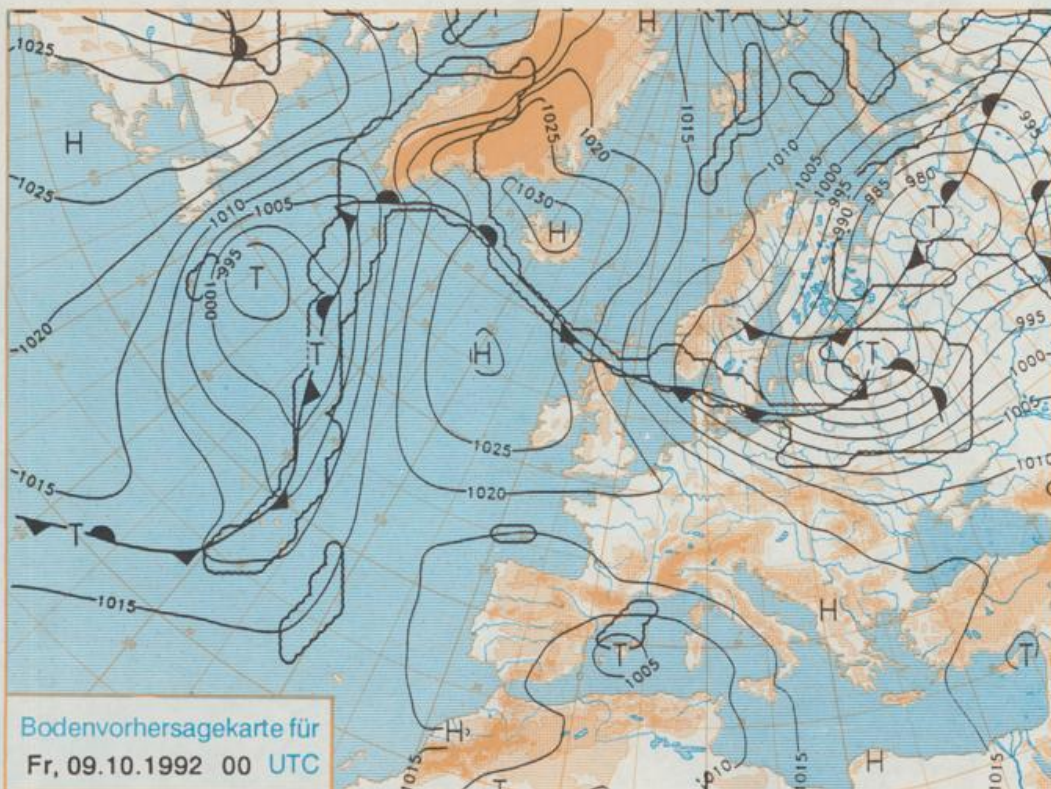
Jahrgang 1992

Dienstag, den 06. Oktober

Nummer 280



Stereographische Projektion 1 : 60 000 000 60°N



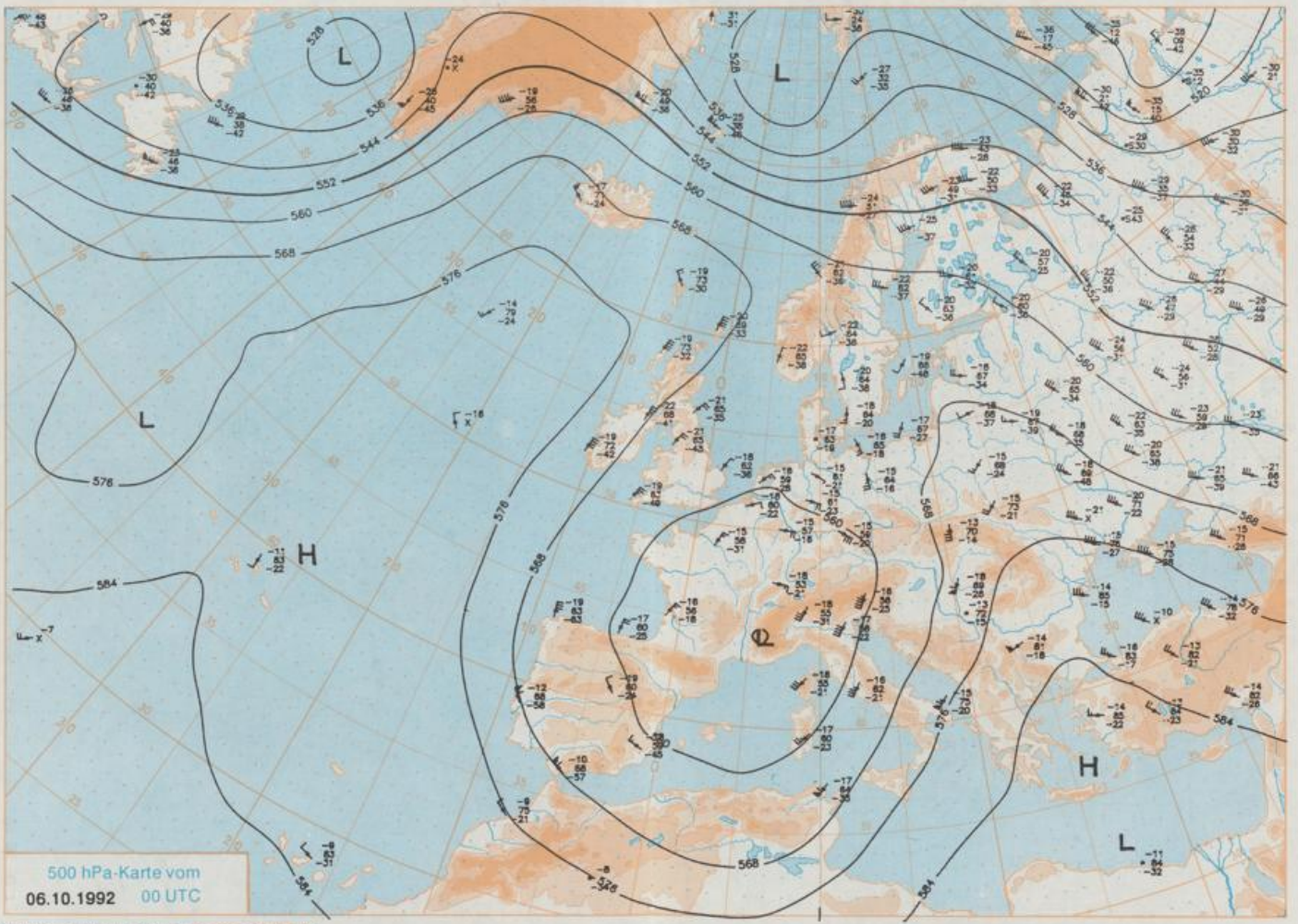
Deutschland-Vorhersage für Donnerstag, 08.10.1992

Das ostatlantische Hoch verlagert im weiteren Verlauf seinen Schwerpunkt allmählich in das Seegebiet bei Irland. Gleichzeitig bildet es einen Keil nach Mitteleuropa aus, der nach Süden schwenken wird. Dadurch gelangt Mitteleuropa im weiteren Verlauf zunehmend in eine nordwestliche Strömung, mit der Meereskaltluft herangeführt wird.

In Süddeutschland nach zum Teil zögernder Auflösung von Nebelfeldern wolkig mit Aufheuerungen und trocken. Im übrigen Deutschland meist stark bewölkt, aber kaum Niederschlag. Tiefsttemperaturen in der Nacht zum Donnerstag 5 bis 9 Grad C. Tageshöchsttemperaturen 8 bis 13, im Süden bei längerem Sonnenschein örtlich bis 16 Grad C. Schwacher bis mäßiger Wind um Nordwest.

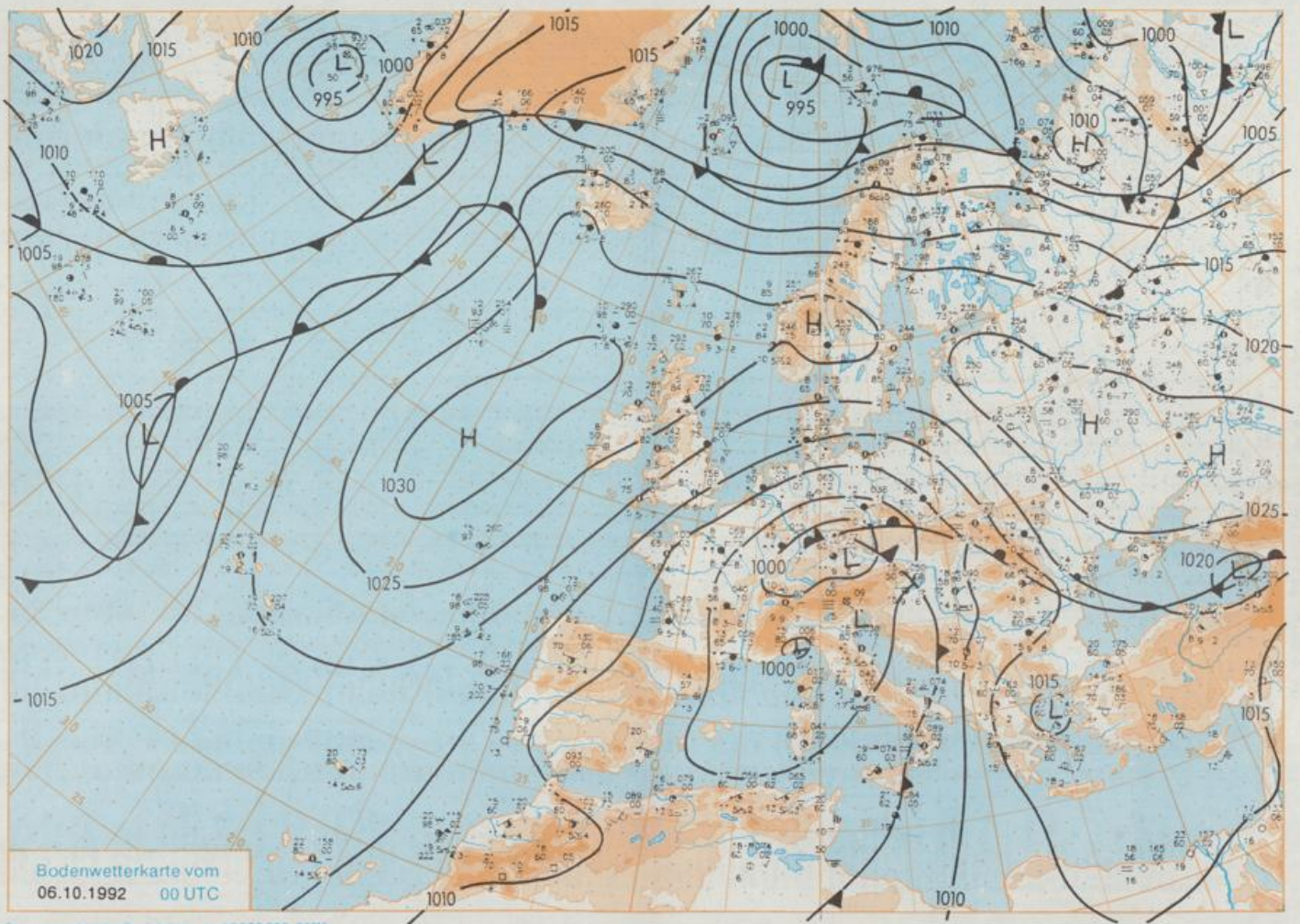
Weitere Aussichten für Freitag, 09.10.1992

Im Nordosten zeitweise Regen, sonst wenig Änderung.



500 hPa-Karte vom
06.10.1992 00 UTC

Stereographische Projektion 1 : 30 000 000 60°N



Wettermeldungen von Dienstag, dem 6. Oktober 1992 06 UTC

Station	Bar.- höhe (m)	Luftdr. red.NN (hPa)	Wetter	Deutschland										Extremwerte der Lufttemperatur in der Dekade vom 1.10. bis 10.10.				
				Wind km/h	Temperaturen (Grad C)			Sonne Vort. Std.	RR 24h mm	Schnee höhe seit	Tmax	Datum	Tmin	Datum				
					Luft 2 m	Tau- punkt	Max Vortag								Mittel 2 m	Min 5 cm	Nacht	
Helgoland	8	1010.9	stark bew.	NE	61	10.5	9.6	12.7	11.0	9.4	9	4.9	2	1952	19.0	4.10.1983	5.2	1.10.1969
List / Sylt	29	1013.4	stark bew.	NNE	42	7.9	6.3	12.8	10.0	7.5	7	7.1	5	1937	19.7	2.10.1959	4.1	10.10.1975
Schleswig	48	1011.5	Sprühregen	NE	28	9.0	8.3	11.7	9.0	7.8	8	1.5	11	1947	22.1	2.10.1962	-0.4	3.10.1947
Kiel	31	1010.5	Regen	NE	28	10.3	9.2	11.5	10.4	9.3	9	0.2	11	1940	23.3	2.10.1962	-0.4	1.10.1983
Arkona	42	1010.5	bedeckt	ENE	61	11.7	9.8	11.2	10.9	11.1	10	1.5	0.0	1951	25.0	4.10.1966	2.6	4.10.1972
Norderney	16	1010.2	stark bew.	NE	54	10.8	9.4	12.8	11.2	10.3	9	1.9	0.8	1947	22.4	1.10.1985	2.5	6.10.1959
Bremerhaven	11	1008.6	Sprühregen	NNE	22	11.1	10.2	11.8	9.6	9.6	10	.	4	1949	24.0	4.10.1983	0.4	6.10.1959
Cuxhaven	12	1009.8	Sprühregen	NNE	48	10.2	9.3	11.9	10.0	9.2	9	.	4	1946	24.2	2.10.1962	2.0	3.10.1947
Hamburg/Flugh.	16	1008.1	Regen	NE	24	10.4	9.3	11.7	9.5	9.0	6	.	6	1891	25.1	1.10.1942	-4.2	8.10.1936
Lübeck	15	1008.8	Regen	NE	18	10.4	9.5	11.4	9.0	9.1	9	.	11	1890	24.4	4.10.1908	-2.9	7.10.1912
Boltenhagen	17	1008.5	Regen	ENE	46	11.8	10.5	11.9	10.9	10.9	9	.	5	1951	23.4	4.10.1966	0.0	8.10.1959
Schwerin	67	1007.7	Regen	NE	24	10.2	8.8	9.7	8.6	9.4	9	.	7	1946	24.8	4.10.1966	-0.4	2.10.1957
Warnemünde	10	1009.5	Regen	ENE	22	11.1	10.3	12.0	10.4	10.8	10	0.2	0.8	1951	24.4	4.10.1966	1.6	6.10.1959
Teterow	50	1008.3	Regen	NE	24	9.7	8.5	10.1	8.8	9.5	9	.	4	1947	26.2	4.10.1966	-0.3	1.10.1983
Barth	7	1009.7	Regen	ENE	28	10.8	10.1	12.3	10.3	10.5	10	0.8	0.1					
Greifswald	6	1009.4	Regen	ENE	17	10.5	7.8	11.3	10.4	10.4	9	0.3	0.8	1951	25.6	4.10.1966	-0.8	10.10.1951
Ueckermünde	7	1008.7	bedeckt	ENE	28	10.5	8.7	11.7	10.1	10.3	9	.	0.7					
Emden	12	1008.9	Sprühregen	NNE	26	9.6	9.5	12.7	10.0	9.2	9	0.4	0.7	1947	25.5	9.10.1969	-0.8	6.10.1959
Bremen/Flugh.	5	1007.1	Regen	NE	18	10.3	9.9	10.1	8.4	8.7	8	.	4	1890	25.8	7.10.1977	-4.4	9.10.1939
Soltau	78	1006.9	Regen	NE	17	9.6	9.2	8.6	7.5	7.7	8	.	5	1947	26.4	7.10.1977	-2.6	6.10.1971
Boizenburg	46	1007.1	Regen	NE	18	9.8	9.5	9.0	8.1	8.6	8	.	6					
Lüchow	18	1006.2	Regen	NE	17	10.0	9.4	8.2	7.6	8.2	8	.	8	1955	26.5	4.10.1966	-4.2	8.10.1959
Seehausen/Altm.	23	1006.0	Regen	NE	22	10.1	8.6	8.0	7.6	7.9	8	.	8					
Marnitz	87	1006.5	Regen	NE	21	10.1	9.2	5.0	7.9	8.3	7	X	5					
Neuruppin	39	1005.8	Regen	ENE	22	10.5	10.0	9.5	8.8	9.4	9	.	2					
Neubrandenburg	80	1007.7	Regen	NE	33	9.5	8.5	9.6	8.3	9.2	8	.	3					
Angermünde	55	1006.6	Regen	ENE	26	10.6	10.6	9.8	9.0	9.7	9	.	2	1951	27.1	4.10.1966	-5.2	6.10.1959
Lingen	26	1006.5	Sprühregen	N	13	9.7	9.4	9.6	8.2	8.5	8	.	0.3	1951	26.5	4.10.1983	-0.4	6.10.1959
Münst.-Osn./Flugh.	52	1005.8	Regen	NNE	17	9.4	8.8	7.9	7.4	7.8	8	.	1					
Osnabrück	97	1006.1	Regen	NNE	15	9.3	8.5	7.7	7.0	7.0	7	.	2	1952	26.2	4.10.1983	-0.1	6.10.1971
Bad Salzungen	139	1004.6	Regen	NE	15	8.9	8.9	7.0	6.6	6.6	6	.	0.5	1935	26.8	4.10.1983	-2.0	3.10.1936
Hannover/Flugh.	54	1005.4	bedeckt	NNE	18	9.4	9.4	7.5	7.0	6.7	7	.	5	1936	26.7	4.10.1966	-3.4	4.10.1972
Braunschweig	88	1004.5	Regen	NE	18	9.1	8.7	7.0	6.8	6.7	7	.	7	1891	26.6	1.10.1942	-3.5	7.10.1912
Gardelegen	48	1004.8	Regen	NE	13	9.7	7.6	7.7	7.6	7.6	8	.	9					
Magdeburg	84	1003.7	Regen	NE	11	9.7	9.0	8.3	8.0	8.3	8	.	22	1947	28.3	4.10.1985	-4.4	6.10.1959
Potsdam	99	1004.4	Regen	ENE	22	10.4	10.4	9.4	9.1	9.1	9	.	6	1893	27.8	4.10.1966	-2.6	7.10.1912
Berlin-Temp.	49	1004.6	Regen	E	18	11.0	10.1	9.9	9.3	9.9	9	.	5	1876	28.1	4.10.1966	-3.6	8.10.1912
Lindenberg	112	1004.3	Regen	ENE	13	11.2	9.7	10.6	9.6	9.9	9	.	6	1951	28.6	4.10.1966	-0.7	6.10.1959
Manschnow	16	1005.3	Regen	E	17	11.2	11.0	10.5	9.4	10.4	10	.	3					
Düsseldorf/Flugh.	44	1004.9	Regen	N	17	9.1	8.0	10.0	8.8	8.3	8	0.4	0.1	1969	27.4	4.10.1983	0.6	3.10.1978
Bocholt	24	1006.4	bedeckt	NNE	15	10.1	8.8	9.0	8.3	8.9	9	.	0.6	1947	26.2	10.10.1979	-0.2	4.10.1947
Essen	161	1005.2	Regen	NE	15	8.2	7.8	8.5	7.4	6.9	7	.	7	1935	26.1	10.10.1979	-1.1	6.10.1936
Kahler Asten	859	-	Regen	NNE	26	3.7	3.7	4.5	4.0	3.4	3	.	7	1955	20.9	4.10.1966	-3.5	10.10.1975
Bad Lippspringe	158	1004.3	Regen	NE	13	8.8	7.5	7.5	6.8	6.6	7	.	1	1951	27.0	4.10.1966	-0.2	5.10.1971
Kassel	233	1003.8	Sprühregen	N	13	7.8	7.4	8.0	7.8	7.3	7	.	2	1951	26.9	4.10.1966	-1.3	8.10.1959
Göttingen	173	1003.7	Sprühregen	N	5	8.4	7.4	8.9	8.1	7.3	8	.	0.2	1947	26.3	4.10.1985	-6.0	3.10.1947
Leinefelde	356	1003.2	Regen	ENE	5	7.5	7.4	6.7	6.8	6.7	7	.	1	1957	25.7	4.10.1966	-2.5	4.10.1972
Braunlage	610	1003.1	Regen	NE	15	6.5	5.5	4.8	4.4	4.7	5	.	3	1936	23.8	1.10.1942	-3.4	9.10.1939
Brocken	1153	-	Regen	ENE	31	2.9	2.9	1.7	1.5	1.2	1	.	10	1951	20.2	7.10.1965	-4.8	10.10.1975
Arten	166	1002.3	Regen	NNE	17	9.1	8.8	8.4	7.9	8.4	8	.	8	1954	27.3	4.10.1985	-2.2	6.10.1959
Leipzig/Flugh.	141	1001.7	stark bew.	ENE	11	10.8	9.9	9.5	9.3	9.5	9	.	10	1951	28.8	4.10.1966	-1.5	6.10.1959
Wittenberg	106	1002.9	stark bew.	ENE	17	10.8	9.6	9.5	8.7	9.2	9	.	10	1951	28.0	4.10.1966	-1.4	1.10.1957
Oschatz	152	1001.3	bedeckt	ENE	13	12.1	11.8	11.4	10.0	11.3	10	.	5					
Dresden/Flugh.	227	1001.6	leicht bew.	E	9	12.1	11.4	12.3	10.9	11.6	11	.	0.6	1917	27.1	3.10.1985	-1.7	4.10.1939
Doberlug-Kir.	99	1002.4	Regen	ENE	26	11.9	11.6	11.3	9.8	10.8	10	.	4					
Cottbus	69	1003.8	bedeckt	E	18	11.8	10.8	12.3	10.7	10.7	10	.	4	1951	28.4	4.10.1966	-4.0	4.10.1972
Görlitz	238	1003.0	stark bew.	E	17	12.3	11.9	12.6	10.6	11.2	10	.	3	1951	26.0	6.10.1966	-4.4	6.10.1959
Aachen	205	1005.1	Regen	NNE	8	7.5	7.5	9.4	7.9	6.9	7	.	0.4	1891	26.8	2.10.1908	-2.2	6.10.1912
Nürnberg	629	1004.2	Regen	N	15	4.4	4.4	7.5	5.9	4.3	5	.	2	1947	22.9	10.10.1979	-1.3	4.10.1972
Köln-Bonn/Flugh.	99	1004.4	Regen	NW	11	7.7	7.1	11.9	9.5	7.7	8	.	3	1957	27.6	4.10.1983	-1.6	5.10.1971
Bendorf	132	1003.4	Regen	NNW	5	7.8	6.9	11.9	10.5	7.8	8	.	9	1951	27.5	4.10.1966	-0.5	4.10.1972
Bad Marienberg	555	1003.4	Regen	N	11	5.3	4.7	8.1	6.7	5.2	6	.	9	1963	22.3	4.10.1966	-0.8	10.10.1975
Gießen	195	1002.4	Regen	N	11	7.7	7.1	10.6	9.0	7.6	7	.	13	1939	26.6	4.10.1966	-2.4	8.10.1959
Bad Hersfeld	225	1002.6	stark bew.	NNE	11	8.6	7.4	8.4	8.6	8.4	8	.	0.2	1949	27.0	4.10.1966	-4.0	8.10.1959
Wasserkuppe	925	-	in Wolken	ENE	22	6.3	6.3	7.4	7.0	5.9	6	.	0.3	1936	22.2	5.10.1966	-4.5	6.10.1936
Meiningen	453	1001.3	bedeckt	NNW	15	8.7	7.1	12.3	9.6	8.1	8	.	2.7					
Schmücke	942	-	Nebel	NNE	17	5.3	4.9	5.2	5.0	4.6	5	.	0.5					
Erfurt/Flugh.	323	1002.																