

Wetterkarte

ISSN 0936-5818

D 7311 A

Amtsblatt des Deutschen Wetterdienstes

Erscheint täglich
Nur Postbezug

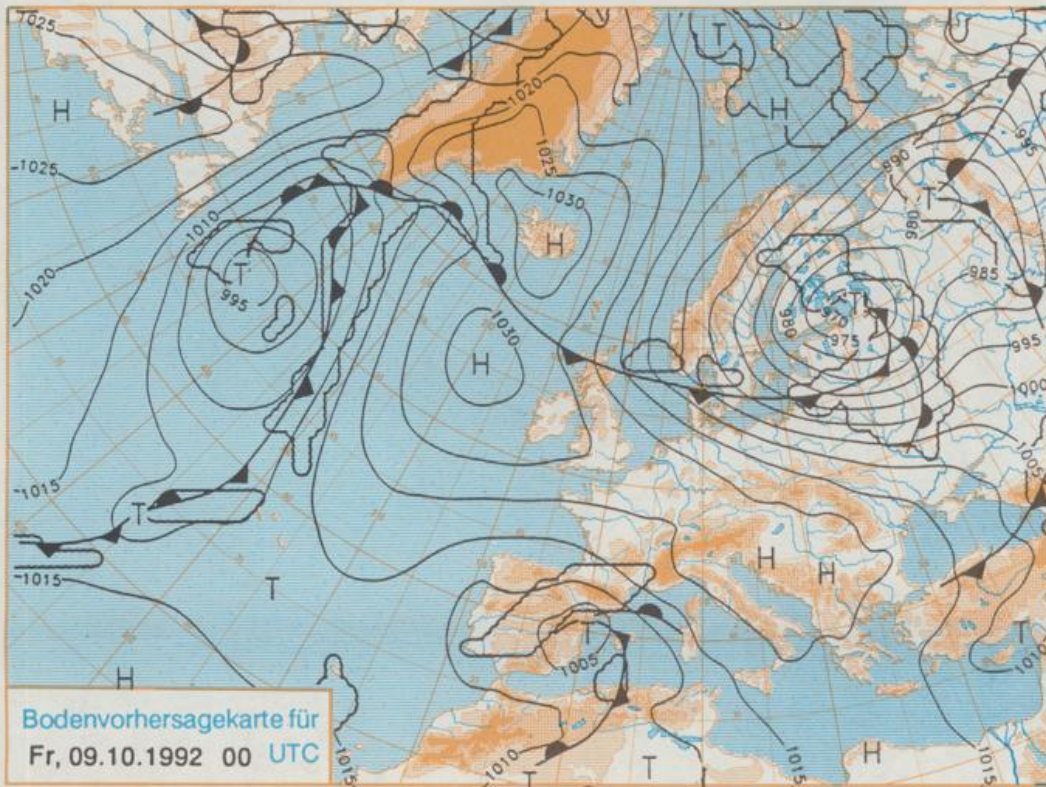
Druck und Verlag: Deutscher Wetterdienst, Zentralamt
Frankfurter Straße 135, 6050 Offenbach am Main
Postfach 10 04 65, Telefon: (069) 80 62-225
Telex: (069) 4152817, Telefax: (069) 80 62-484
Postgirokonto Frankfurt: BLZ 500 100 60, KINr. 480 31-608

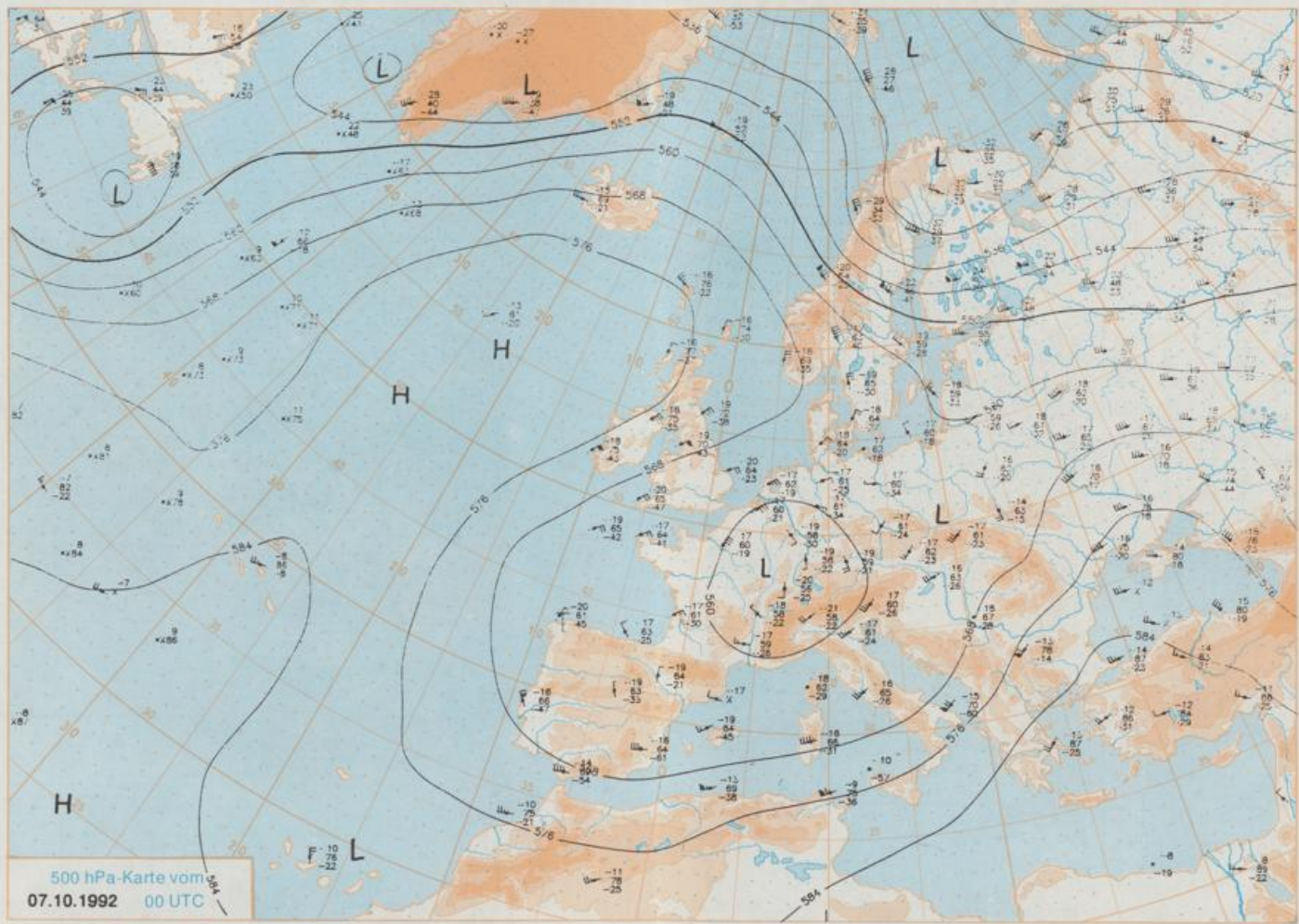
Schutzgebühr monatlich 18,-DM
einschließlich Versandkosten,
Einzelpreis 0,80 DM
zuzüglich Versandkosten

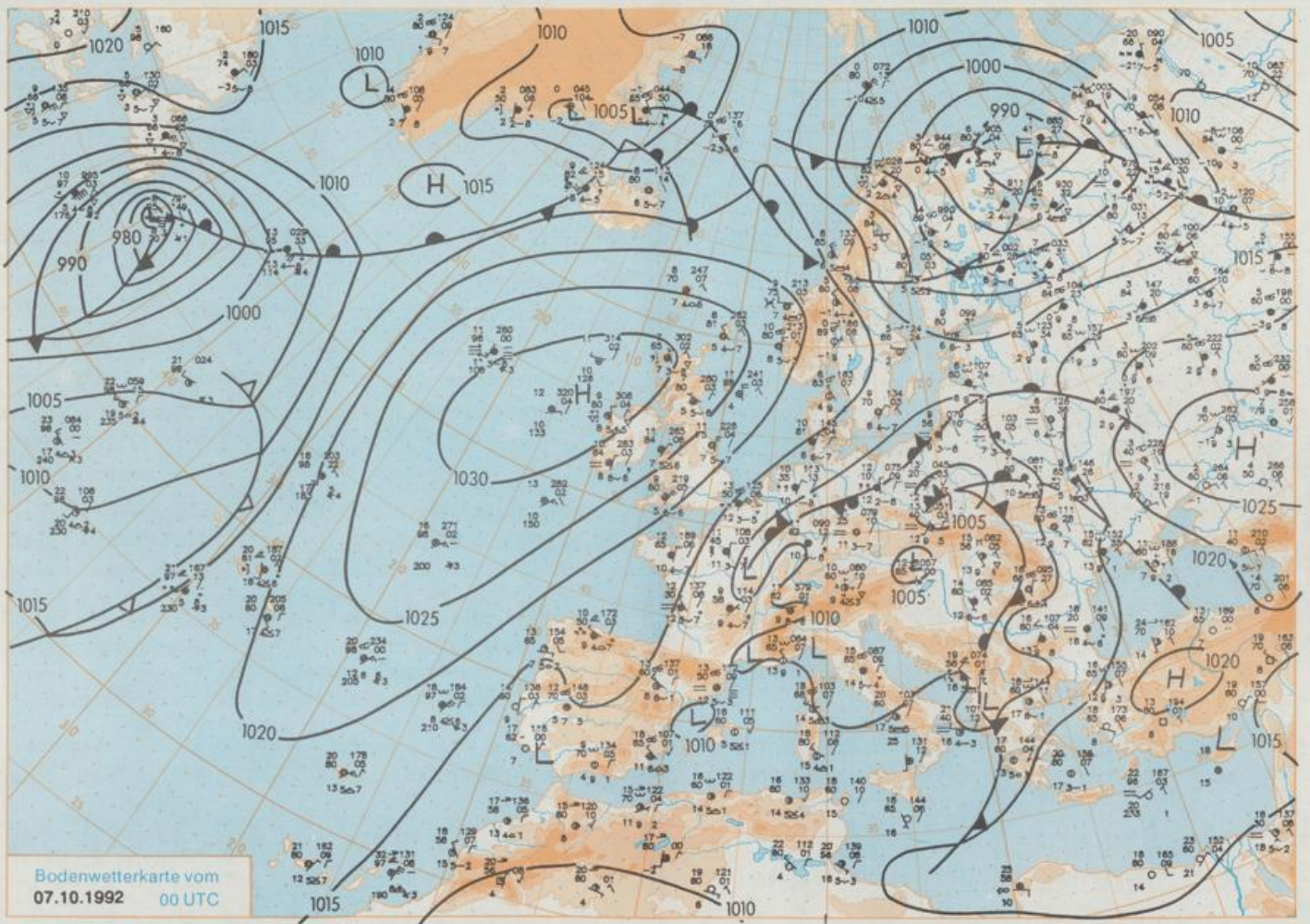
Jahrgang 1992

Mittwoch, den 07. Oktober

Nummer 281







Wettermeldungen von Mittwoch, dem 7. Oktober 1992 06 UTC

Station	Bar.-höhe (m)	Luftdr. red.NN (hPa)	Wetter	Wind km/h	Deutschland					Sonne Vort. Std.	RR 24h mm	Schnee höhe cm	Extremwerte der Lufttemperatur in der Dekade vom 1.10. bis 10.10.					
					Luft 2 m	Tau-punkt	Max Vortag	Mittel 2 m	Min 5 cm				Nacht 5 cm	Tmax Datum	Tmin Datum	Datum	Datum	
																		Temperat. (Grad C)
Helgoland	8	1016.8	leicht bew.	NNE	31	11.3	9.0	11.5	11.3	11.0	10	0.9	1952	19.0	4.10.1983	5.2	1.10.1969	
List / Sylt	29	1017.0	leicht bew.	NNE	22	5.4	4.0	10.2	9.2	5.4	3	0.1	1937	19.7	2.10.1959	4.1	1.10.1975	
Schleswig	48	1015.8	leicht bew.	NNE	15	9.2	8.1	10.4	10.2	9.1	8	0.2	1947	22.1	2.10.1962	-0.4	3.10.1947	
Kiel	31	1015.4	stark bew.	NNE	16	10.3	7.5	10.8	10.5	10.3	10	7	1940	23.3	2.10.1962	-0.4	1.10.1983	
Arkona	42	1013.0	stark bew.	NE	41	10.8	8.9	11.8	11.6	10.8	10	12	1951	25.0	4.10.1966	2.6	4.10.1972	
Nordemey	16	1015.8	wolkig	NE	39	12.1	9.1	11.7	11.5	11.2	11	2	1947	22.4	1.10.1985	2.5	6.10.1959	
Bremerhaven	11	1015.0	stark bew.	NE	15	10.9	8.8	12.0	10.9	10.4	10	7	1949	24.0	4.10.1983	0.4	6.10.1959	
Cuxhaven	12	1015.5	stark bew.	NNE	26	10.2	8.7	11.1	10.8	10.2	10	11	1946	24.2	2.10.1962	2.0	3.10.1947	
Hamburg/Flugh.	16	1014.7	stark bew.	N	11	10.2	9.2	12.0	11.4	10.2	9	20	1891	25.1	1.10.1942	-4.2	8.10.1936	
Lübeck	15	1014.1	bedeckt	N	8	10.0	9.1	11.7	11.4	9.9	10	14	1890	24.4	4.10.1908	-2.9	7.10.1912	
Boltenhagen	17	1013.8	stark bew.	NNE	33	11.3	10.2	12.6	12.4	11.2	11	11	1951	23.4	4.10.1966	0.0	8.10.1959	
Schwerin	67	1013.4	stark bew.	NNE	22	10.9	9.8	10.9	10.6	10.6	10	18	1946	24.8	4.10.1966	-0.4	2.10.1957	
Warnemünde	10	1013.8	stark bew.	NNE	33	11.5	10.7	11.8	11.5	11.3	11	10	1951	24.4	4.10.1966	1.6	6.10.1959	
Teterow	50	1012.7	Sprühregen	N	21	10.9	10.2	10.7	10.3	10.2	10	17	1947	26.2	4.10.1966	-0.3	1.10.1983	
Barth	7	1013.3	bedeckt	NNE	22	10.9	9.7	11.8	11.3	10.9	10	8	1951	25.6	4.10.1966	-0.8	10.10.1951	
Greifswald	6	1012.7	stark bew.	NNE	11	11.3	9.8	11.6	11.0	10.9	10	8	1951	25.6	4.10.1966	-0.8	10.10.1951	
Ueckermünde	7	1011.5	Sprühregen	NNE	15	11.3	10.5	11.6	11.0	10.8	10	1	1951	25.6	4.10.1966	-0.8	10.10.1951	
Emden	12	1015.6	stark bew.	NNE	15	11.1	9.9	10.8	10.4	10.3	10	8	1947	25.5	9.10.1969	-0.8	6.10.1959	
Bremen/Flugh.	5	1014.6	bedeckt	NNE	18	10.5	10.5	12.0	11.2	10.3	10	27	1890	25.8	7.10.1977	-4.4	9.10.1939	
Soltau	78	1013.7	Sprühregen	N	13	10.6	10.1	11.0	10.5	10.5	10	17	1947	26.4	7.10.1977	-2.6	6.10.1971	
Boizenburg	46	1013.7	stark bew.	N	15	10.7	10.6	11.0	10.4	10.5	10	30	1955	26.5	4.10.1966	-4.2	8.10.1959	
Lüchow	18	1012.7	Regen	NNE	9	11.1	10.7	11.2	10.6	10.5	10	21	1955	26.5	4.10.1966	-4.2	8.10.1959	
Seehausen/Altm.	23	1012.5	Sprühregen	NNW	11	10.9	9.8	11.2	10.8	10.7	10	12	1955	26.5	4.10.1966	-4.2	8.10.1959	
Marnitz	87	1012.2	Sprühregen	N	13	11.2	10.7	11.0	10.5	10.5	10	14	1955	26.5	4.10.1966	-4.2	8.10.1959	
Neuruppin	39	1011.3	Regen	N	9	10.9	10.4	11.8	11.1	10.6	10	5	1955	26.5	4.10.1966	-4.2	8.10.1959	
Neubrandenburg	80	1011.9	Sprühregen	NNE	18	10.8	10.1	10.6	10.1	10.0	10	10	1951	27.1	4.10.1966	-5.2	6.10.1959	
Angermünde	55	1010.5	Sprühregen	N	18	10.6	10.6	12.3	11.3	10.1	9	2	1951	27.1	4.10.1966	-5.2	6.10.1959	
Lingen	26	1014.2	Regen	NNE	5	10.0	10.0	11.6	10.5	10.0	10	16	1951	26.5	4.10.1983	-0.4	6.10.1959	
Münst.-Osn./Flugh.	52	1013.6	Regen	NNE	11	10.4	9.9	11.0	10.6	10.4	11	8	1951	26.5	4.10.1983	-0.4	6.10.1959	
Osnabrück	97	1013.4	Regen	NNE	11	10.2	9.7	10.8	10.5	10.1	10	9	1952	26.2	4.10.1983	-0.1	6.10.1971	
Bad Salzungen	139	1013.0	Regen	NNE	9	10.3	10.3	10.4	10.0	10.1	10	8	1935	26.8	4.10.1983	-2.0	3.10.1936	
Hannover/Flugh.	54	1012.7	Regen	N	9	10.7	10.7	11.2	10.4	10.4	10	15	1936	26.7	4.10.1966	-3.4	4.10.1972	
Braunschweig	88	1012.0	Regen	NNE	9	10.4	10.2	10.7	10.3	10.2	11	15	1891	26.6	1.10.1942	-3.5	7.10.1912	
Gardelegen	84	1011.3	Sprühregen	N	8	10.4	9.9	12.0	11.3	10.4	10	17	1947	28.3	4.10.1985	-4.4	6.10.1959	
Magdeburg	99	1010.7	Sprühregen	N	13	10.2	10.0	12.3	11.6	10.1	10	0.6	1893	27.8	4.10.1966	-2.6	7.10.1912	
Potsdam	49	1010.4	bedeckt	N	13	10.5	10.1	12.8	11.9	10.4	10	3	1876	28.1	4.10.1966	-3.6	8.10.1912	
Berlin-Temp.	112	1009.5	Sprühregen	N	9	10.1	9.2	13.1	12.0	10.1	9	1	1951	28.6	4.10.1966	-0.7	6.10.1959	
Lindenberg	16	1009.3	bedeckt	N	9	10.5	10.4	13.2	12.4	10.5	10	0.6	1951	28.6	4.10.1966	-0.7	6.10.1959	
Manschnow	16	1009.3	bedeckt	N	9	10.5	10.4	13.2	12.4	10.5	10	0.6	1951	28.6	4.10.1966	-0.7	6.10.1959	
Düsseldorf/Flugh.	44	1013.1	Sprühregen	N	11	11.0	10.5	10.9	10.8	10.9	11	18	1969	27.4	4.10.1983	0.6	3.10.1978	
Bocholt	24	1013.8	Sprühregen	NE	15	10.3	9.6	11.2	10.6	10.2	10	15	1947	26.2	10.10.1979	-0.2	4.10.1947	
Essen	161	1013.1	Sprühregen	ENE	9	10.4	9.7	10.4	9.8	10.3	10	15	1935	26.1	10.10.1979	-1.1	6.10.1936	
Kahler Asten	859	-	Sprühregen	N	13	6.9	6.9	6.5	6.0	6.4	6	6	1955	20.9	4.10.1966	-3.5	10.10.1975	
Bad Lippspringe	158	1012.8	bedeckt	N	8	10.3	9.6	10.9	10.2	10.3	10	9	1951	27.0	4.10.1966	-0.2	5.10.1971	
Kassel	233	1011.6	Sprühregen	N	8	10.3	9.9	10.1	9.7	10.1	10	5	1951	26.9	4.10.1966	-1.3	8.10.1959	
Göttingen	173	1011.7	Sprühregen	N	11	10.3	9.6	10.9	10.3	10.2	10	14	1947	26.3	4.10.1985	-6.0	3.10.1947	
Leinefelde	356	1011.6	Nebel	NNW	15	9.2	9.2	10.4	9.5	9.2	9	3	1957	25.7	4.10.1966	-2.5	4.10.1972	
Braunlage	610	1011.0	Nebel	S	4	8.4	7.7	9.3	8.5	8.3	8	7	1936	23.8	1.10.1942	-3.4	9.10.1939	
Brocken	1153	-	Nebel	N	28	5.0	5.0	7.6	6.2	5.0	5	10	1951	20.2	7.10.1965	-4.8	10.10.1975	
Arten	166	1010.7	bedeckt	N	8	11.1	10.7	11.9	11.1	11.0	11	0.7	1954	27.3	4.10.1985	-2.2	6.10.1959	
Leipzig/Flugh.	141	1010.7	Sprühregen	NNW	17	10.6	9.8	13.7	12.6	10.6	11	0.0	1951	28.8	4.10.1966	-1.5	6.10.1959	
Wittenberg	106	1010.1	stark bew.	N	5	10.4	9.4	13.1	12.1	10.4	10	0.0	1951	28.0	4.10.1966	-1.4	1.10.1957	
Oschatz	152	1009.7	Sprühregen	NW	9	11.5	11.3	16.7	14.0	11.5	11	0.1	1917	27.1	3.10.1985	-1.7	4.10.1939	
Dresden/Flugh.	227	1009.3	Sprühregen	NW	9	11.7	11.5	18.9	14.8	11.6	12	3.0	0.0	1917	27.1	3.10.1985	-1.7	4.10.1939
Doberslug-Kir.	99	1009.9	Sprühregen	NNW	11	11.1	11.1	15.5	13.3	11.1	11	0.1	1951	28.4	4.10.1966	-4.0	4.10.1972	
Cottbus	69	1009.4	stark bew.	NNW	8	11.1	10.3	15.6	13.6	11.1	11	0.0	1951	28.0	6.10.1966	-4.4	6.10.1959	
Görlitz	238	1008.2	Sprühregen	WNW	17	12.0	11.8	19.0	14.8	11.9	12	3.1	0.5	1951	26.0	6.10.1966	-4.4	6.10.1959
Aachen	205	1012.0	Sprühregen	NNE	8	10.3	10.1	9.7	9.4	9.7	10	17	1891	26.8	2.10.1908	-2.2	6.10.1912	
Nürburg	629	1012.4	in Wolken	N	4	7.4	7.4	6.9	6.3	6.7	0	7	1947	22.9	10.10.1979	-1.3	4.10.1972	
Köln-Bonn/Flugh.	99	1012.2	bedeckt	NNW	4	10.6	10.6	10.7	9.8	10.3	10	19	1957	27.6	4.10.1983	-1.6	5.10.1971	
Bendorf	132	1012.5	stark bew.	S	2	9.9	9.2	10.1	9.4	9.6	9	6	1951	27.5	4.10.1966	-0.5	4.10.1972	
Bad Marienberg	555	1012.1	Nebel	N	4	8.3	7.9	7.7	7.0	7.6	7	3	1963	22.3	4.10.1966	-0.8	10.10.1975	
Giessen	195	1012.3	Sprühregen	WSW	4	10.0	9.6	10.3	9.4	9.8	10	0.9	1939	26.6	4.10.1966	-2.4	8.10.1959	
Bad Hersfeld	225	1011.4	bedeckt	SSW	4	10.8	10.1	11.6	8.5	10.8	11	0.5	1949	27.0	4.10.1966	-4.0	8.10.1959	
Wasserkuppe	925	-	Sprühregen	NNW	9	7.2	7.2	10.4	7.8	6.4	7	0.5	1936	22.2	5.10.1966	-4.5	6.10.1936	
Meiningen	453	1011.1	bedeckt	NNW	8	9.6	8.9	12.8	10									