

Wetterkarte

ISSN 0936-5818

D 7311 A

Amtsblatt des Deutschen Wetterdienstes

Erscheint täglich
Nur Postbezug

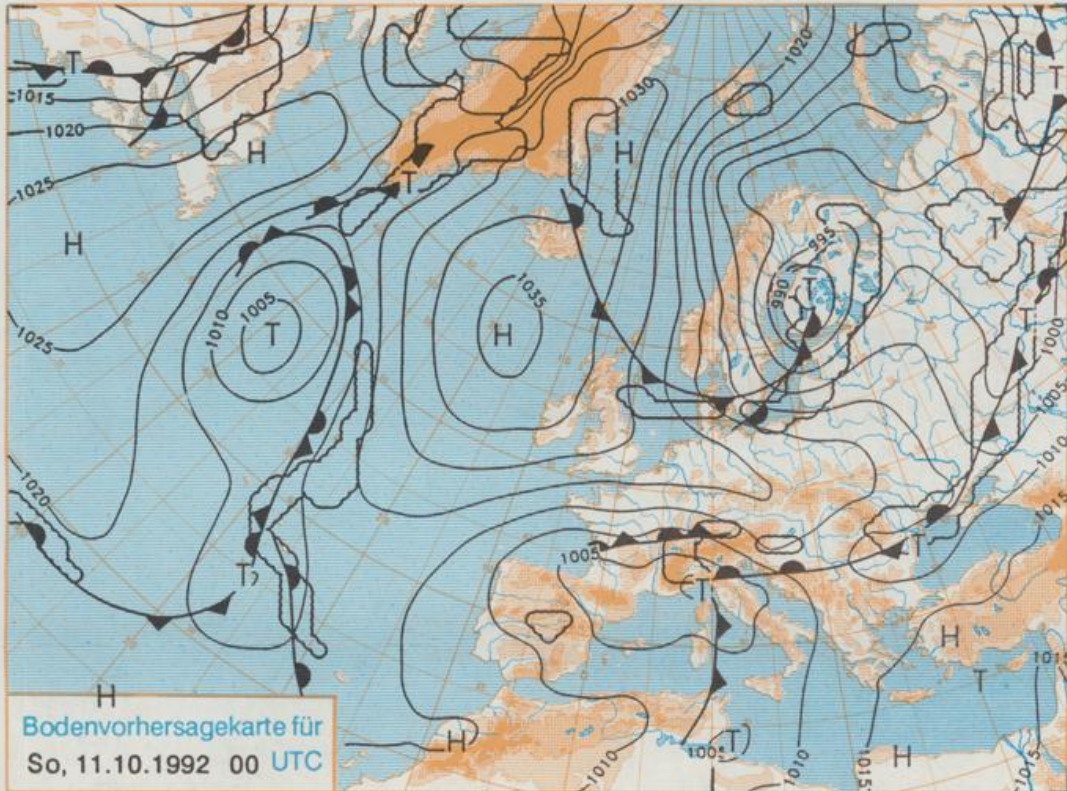
Druck und Verlag: Deutscher Wetterdienst, Zentralamt
Frankfurter Straße 135, 6050 Offenbach am Main
Postfach 10 04 65, Telefon: (069) 80 82-225
Telex: (069) 4152817, Telefax: (069) 80 62-484
Postgirokonto Frankfurt: BLZ 500 100 80, KINr. 490 31-608

Schutzgebühr monatlich 18,-DM
einschließlich Versandkosten,
Einzelpreis 0,80 DM
zuzüglich Versandkosten

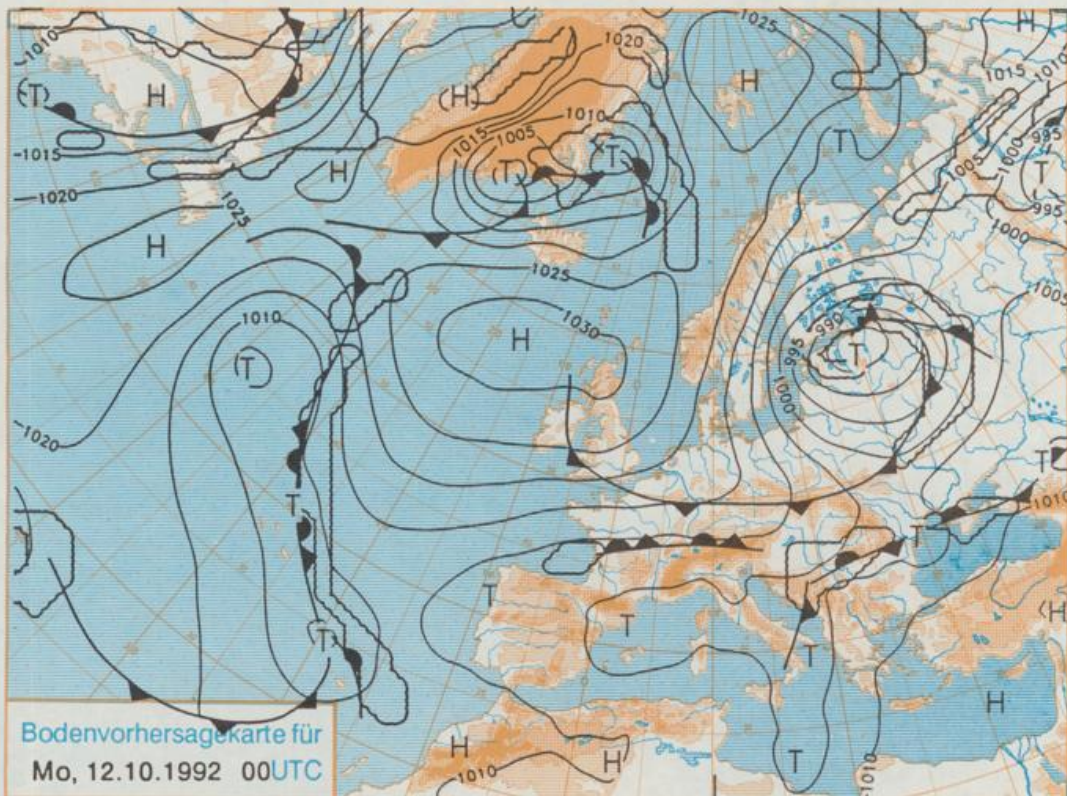
Jahrgang 1992

Freitag, den 09. Oktober

Nummer 283



Stereographische Projektion 1 : 60 000 000 60°N



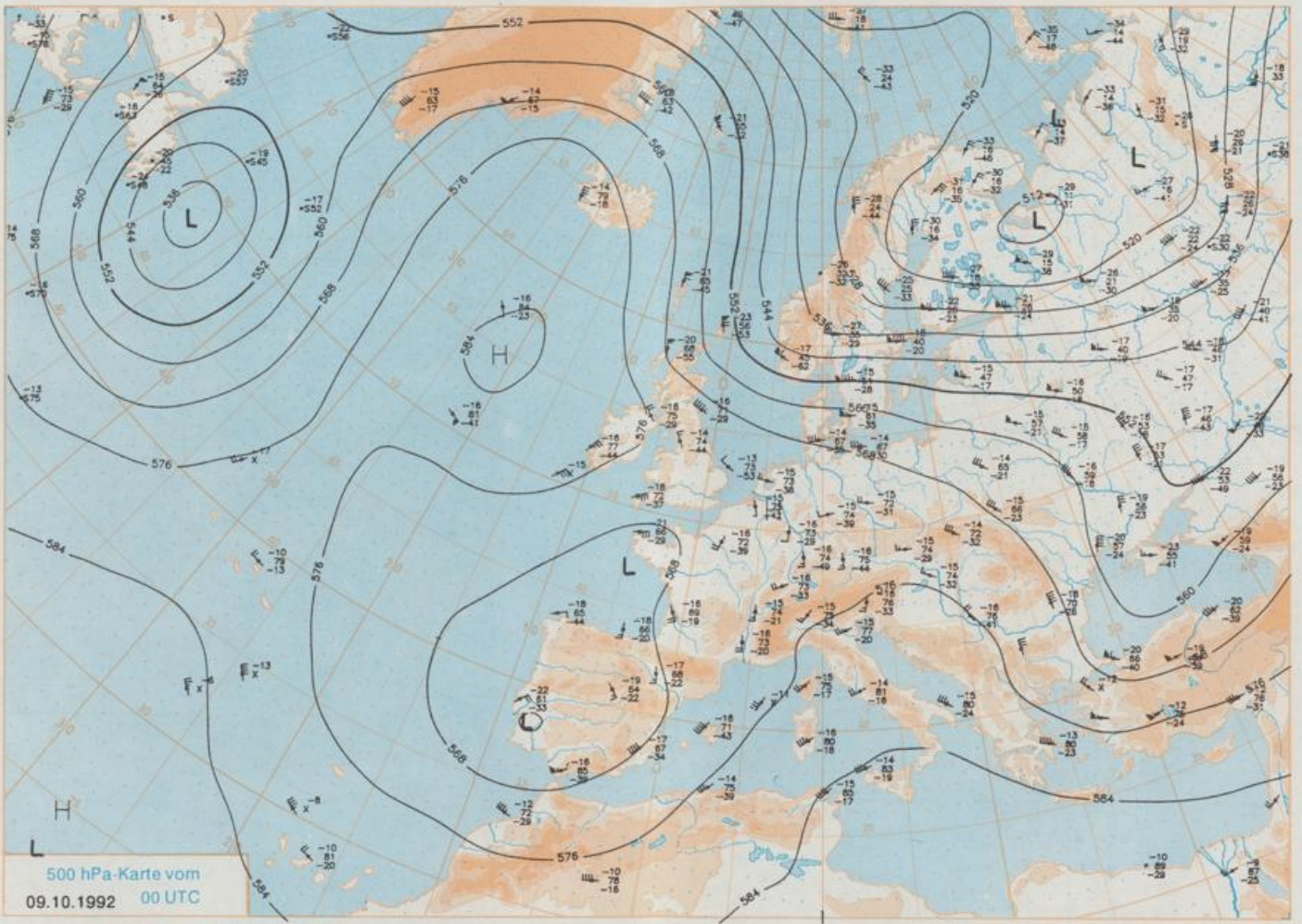
Deutschland-Vorhersage für Sonntag, 11.10.1992

Die am Freitag 00 UTC noch über der Nordsee gelegene Kaltfront des nordosteuropäischen Tiefs schwenkt rasch über Deutschland hinweg. Gleichzeitig verstärkt sich das Tief über dem westlichen Mittelmeer und beeinflusst am Samstag mit seinen Schlechtwettervorgängen den gesamten Alpenraum. Erst im Laufe des Sonntags tritt hier Wetterbesserung ein. Der Norden und später auch die Mitte Deutschlands werden am Sonntag von der Kaltfront eines Tiefs überquert, das sich nördlich von Island entwickelt und unter Verstärkung bis Sonntag nach Finnland zieht.

Im Süden anfangs neblig-trüb, sonst zunächst teils starke, teils aufgelockerte Bewölkung und trocken. Im Tagesverlauf im Norden und in der Mitte erneut bedeckt und gelegentlich Regen. Tiefsttemperaturen 3 bis 8, Tageshöchstwerte 9 bis 13 Grad C. Schwacher bis mäßiger, zeitweise auffrischender Wind aus nördlichen Richtungen.

Weitere Aussichten für Montag, 12.10.1992

Wechselnd wolbig mit Auf-
heiterungen, kaum Nieder-
schlag, etwas kühler.



Wettermeldungen von Freitag, dem 9. Oktober 1992 06 UTC

Station	Bar.-höhe (m)	Luftdr. red.NN (hPa)	Wetter	Wind km/h	Deutschland					Sonne Vort. Std.	RR 24h mm	Schnee höhe cm	Extremwerte der Lufttemperatur in der Dekade vom 1.10. bis 10.10.					
					Temperaturen (Grad C)								Tmax	Datum	Tmin	Datum		
					Luft 2 m	Tau-punkt	Max Vortag	Mittel 2 m	Min 5 cm								Nacht 2 m	
Heigoland	8	1012.1	stark bew.	NNW	46	12.2	8.7	13.8	13.1	12.0	10		1952	19.0	4.10.1983	5.2	1.10.1969	
List / Sylt	29	1009.9	wolkig	NW	46	11.2	7.2	13.4	12.1	10.9	9	0.4	1937	19.7	2.10.1959	4.1	10.10.1975	
Schleswig	48	1010.0	leicht bew.	NW	16	9.8	8.4	13.8	11.4	9.8	9	0.9	1947	22.1	2.10.1962	-0.4	3.10.1947	
Kiel	31	1009.0	wolkig	N	9	10.5	8.2	13.4	11.5	10.2	10	1.6	1940	23.3	2.10.1962	-0.4	1.10.1983	
Arkona	42	1004.3	Regen	W	57	11.3	10.6	12.4	11.1	10.9	10	3.6	1951	25.0	4.10.1966	2.6	4.10.1972	
Norderney	16	1012.1	Sprühregen	NNW	33	11.9	10.6	13.3	15.5	11.4	11		1947	22.4	1.10.1985	2.5	6.10.1959	
Bremerhaven	11	1012.3	stark bew.	WSW	28	11.1	9.2	13.0	11.6	10.3	10		1949	24.0	4.10.1983	0.4	6.10.1959	
Cuxhaven	12	1011.7	Sprühregen	WNW	21	11.3	9.9	13.4	12.5	11.6	10	0.1	1946	24.2	2.10.1962	2.0	3.10.1947	
Hamburg/Flugh.	16	1011.2	stark bew.	W	18	10.2	8.2	13.0	11.0	9.9	10		1891	25.1	1.10.1942	-4.2	8.10.1936	
Lübeck	15	1010.0	stark bew.	WSW	17	10.5	8.8	13.7	10.6	10.3	9	0.7	1890	24.4	4.10.1908	-2.9	7.10.1912	
Boltenhagen	17	1008.3	leicht bew.	WSW	37	10.8	9.6	13.5	11.2				1951	23.4	4.10.1966	0.0	8.10.1959	
Schwerin	67	1010.1	bedeckt	WSW	30	10.0	7.8	12.5	9.6	9.9	9		1946	24.8	4.10.1966	-0.4	2.10.1957	
Warnemünde	10	1007.6	Sprühregen	WSW	26	10.7	9.8	13.2	11.2	10.4	10	1.3	1951	24.4	4.10.1966	1.6	6.10.1959	
Taterow	50	1008.8	bedeckt	WSW	26	10.0	7.6	12.3	10.3	9.7	9	0.8	1947	26.2	4.10.1966	-0.3	1.10.1983	
Barth	7	1006.5	Regen	WSW	26	11.1	10.0	13.5	11.3	10.7	10	0.8	0.3					
Greifswald	6	1007.3	stark bew.	WSW	26	11.0	8.2	13.0	10.7	10.7	10	1.8	0.0	1951	25.6	4.10.1966	-0.8	10.10.1951
Ueckermünde	7	1008.3	bedeckt	SW	30	10.6	8.0	12.4	10.3	10.1	9	0.6						
Emden	12	1013.4	bedeckt	WSW	31	11.6	10.6	12.8	11.6	10.5	10			1947	25.5	9.10.1969	-0.8	6.10.1959
Bremen/Flugh.	5	1013.4	stark bew.	WSW	22	10.3	9.3	13.1	10.9	10.1	10			1890	25.8	7.10.1977	-4.4	9.10.1939
Soitzen	78	1014.0	bedeckt	WSW	18	9.5	7.4	12.5	10.1	9.4	9			1947	26.4	7.10.1977	-2.6	6.10.1971
Boizenburg	46	1011.5	stark bew.	W	26	9.7	7.9	12.3	10.0	9.7	10							
Lüchow	18	1013.1	Sprühregen	W	22	10.0	7.3	12.7	10.1	9.7	9	0.3	0.0	1955	26.5	4.10.1966	-4.2	8.10.1959
Seehausen/Atm.	23	1012.7	bedeckt	WSW	24	9.8	6.4	12.6	10.2	9.5	9	0.3						
Marnitz	87	1010.7	bedeckt	WSW	22	9.8	7.8	12.1	9.9	9.7	9	X	0.0					
Neuruppin	39	1012.0	stark bew.	W	18	9.3	7.0	11.8	9.0	9.1	9							
Neubrandenburg	80	1009.1	stark bew.	WSW	35	9.9	7.4	11.5	9.8	9.6	9	0.9	0.0					
Angermünde	55	1010.6	stark bew.	WSW	24	8.9	8.7	11.3	9.4	8.9	8	1.6	0.0	1951	27.1	4.10.1966	-5.2	6.10.1959
Lingen	26	1015.2	Regen	WSW	8	9.6	8.9	12.6	10.7	9.5	9		0.0	1951	26.5	4.10.1983	-0.4	6.10.1959
Münst.-Osn./Flugh.	52	1016.0	stark bew.	W	11	9.6	8.1	12.2	9.4	9.8	10	1.2						
Osnabrück	97	1015.8	Sprühregen	W	11	9.5	7.4	11.7	9.7	9.5	9	0.2	0.0	1952	26.2	4.10.1983	-0.1	6.10.1971
Bad Salzuflen	139	1015.8	Sprühregen	WSW	9	9.1	7.7	11.9	9.6	9.1	9		0.0	1935	26.8	4.10.1983	-2.0	3.10.1936
Hannover/Flugh.	54	1014.0	stark bew.	WSW	17	9.8	7.4	11.9	10.1	9.7	9			1936	26.7	4.10.1966	-3.4	4.10.1972
Braunschweig	88	1014.4	bedeckt	W	11	9.7	6.6	11.7	9.8	9.7	10	0.8		1891	26.6	1.10.1942	-3.5	7.10.1912
Gardelegen	48	1013.5	bedeckt	W	26	9.8	6.5	12.2	10.0	9.0	9	0.5						
Magdeburg	84	1014.5	bedeckt	W	17	9.7	5.2	13.1	10.2	9.7	9	3.4		1947	28.3	4.10.1985	-4.4	6.10.1959
Potsdam	99	1013.4	bedeckt	WSW	24	9.1	6.9	11.3					0.0	1893	27.8	4.10.1966	-2.6	7.10.1912
Berlin-Temp.	49	1012.8	stark bew.	W	24	9.7	6.6	11.9	10.2	9.7	9	0.6	0.0	1876	28.1	4.10.1966	-3.6	8.10.1912
Lindenberg	112	1013.1	stark bew.	W	21	9.2	5.1	12.1	9.0	9.2	8	2.5		1951	28.6	4.10.1966	-0.7	6.10.1959
Manschnow	16	1011.5	stark bew.	WSW	21	9.5	7.6	11.8	8.9	9.4	9	1.3						
Düsseldorf/Flugh.	44	1017.5	bedeckt	W	8	10.4	7.5	15.6	11.3	10.2	10	3.4	0.0	1969	27.4	4.10.1983	0.6	3.10.1978
Bocholt	24	1016.8	bedeckt	W	8	10.1	8.4	13.2	10.3	10.0	9	1.4		1947	26.2	10.10.1979	-0.2	4.10.1947
Essen	161	1017.3	bedeckt	W	4	9.5	7.2	14.4	10.5	9.5	9	3.8		1935	26.1	10.10.1979	-1.1	6.10.1936
Kahler Asten	859	-	Sprühregen	WNW	28	4.0	3.3	8.2	6.2	3.9	4	2.9	0.0	1955	20.9	4.10.1966	-3.5	10.10.1971
Bad Lipspringe	158	1016.0	stark bew.	W	9	9.1	6.7	11.5	9.7	9.1	9			1951	27.0	4.10.1966	-0.2	5.10.1975
Kassel	233	1017.0	stark bew.	W	5	9.2	5.1	11.7	9.6	9.2	8			1951	26.9	4.10.1966	-1.3	8.10.1959
Göttingen	173	1016.2	bedeckt	W	8	9.6	4.9	11.6	10.1	9.5	9			1947	26.3	4.10.1985	-6.0	3.10.1947
Leinefelde	356	1015.9	bedeckt	W	11	8.0	5.8	10.7	8.5	8.0	7	0.4		1957	25.7	4.10.1966	-2.5	4.10.1972
Braunlage	610	1014.9	bedeckt	W	18	5.6	3.1	10.1	6.5	5.6	5	4.3		1936	23.8	1.10.1942	-3.4	9.10.1939
Brocken	1153	-	Nebel	W	57	1.5	1.5	11.1	3.0	1.3	1	9.4	1	1951	20.2	7.10.1965	-4.8	10.10.1975
Artern	166	1015.3	stark bew.	WSW	17	9.4	5.1	14.1	9.7	9.4	9	4.6		1954	27.3	4.10.1985	-2.2	6.10.1959
Leipzig/Flugh.	141	1015.3	stark bew.	W	18	9.3	4.9	13.9	9.6	7.1	9	3.6		1951	28.8	4.10.1966	-1.5	6.10.1959
Wittenberg	106	1014.1	bedeckt	W	17	9.6	4.9	12.5	9.7	9.4	9	1.3		1951	28.0	4.10.1966	-1.4	1.10.1957
Oschatz	152	1015.1	bedeckt	W	17	8.9	6.5	14.2	9.1	6.5	4	1.2						
Dresden/Flugh.	227	1015.5	bedeckt	W	11	8.8	6.0	12.8	9.5	8.6	8	0.9		1917	27.1	3.10.1985	-1.7	4.10.1939
Doberlug-Kr.	99	1014.7	stark bew.	W	21	9.2	4.9	13.2	9.8	8.9	9	0.9						
Cottbus	69	1013.6	bedeckt	WSW	18	9.5	4.8	13.2	10.2	9.4	9	3.0		1951	28.4	4.10.1966	-4.0	4.10.1972
Görlitz	238	1015.4	stark bew.	WSW	17	8.3	5.9	12.3	8.3	6.1	3	0.1		1951	26.0	6.10.1966	-4.4	6.10.1959
Aachen	205	1017.7	stark bew.	WSW	5	9.7	7.6	12.0	11.0	9.5	9		0.0	1891	26.8	2.10.1908	-2.2	6.10.1912
Nürburg	629	1018.5	Sprühregen	NNW	5	5.9	5.9	9.6	8.7	5.9	7	0.2		1947	22.9	10.10.1979	-1.3	4.10.1972
Köln-Bonn/Flugh.	99	1017.7	stark bew.	W	5	9.3	7.4	14.1	11.9	9.2	9			1957	27.6	4.10.1983	-1.6	5.10.1971
Bendorf	132	1017.9	bedeckt	N	2	10.3	7.6	14.3	12.2	10.3	10			1951	27.5	4.10.1966	-0.5	4.10.1972
Bad Marienberg	555	1017.7	bedeckt	NW	5	6.5	5.5	12.7	9.5	6.5	7	0.5		1963	22.3	4.10.1966	-0.8	10.10.1975
Gießen	195	1017.1	stark bew.	WNW	9	10.6	8.2	16.7	13.0	10.6	10	3.3		1939	26.6	4.10.1966	-2.4	8.10.1959
Bad Hersfeld	225	1017.0	stark bew.	WNW	2	9.4	7.7	13.2	9.6	8.4	6	0.4		1949	27.0	4.10.1966	-4.0	8.10.1959
Wasserkuppe	925	-	bedeckt	WNW	17	4.8	3.9	10.8	7.0	4.6	4	7.6		1936	22.2	5.10.1966	-4.5	6.10.1936
Meiningen	453	1016.8	bedeckt	WSW	8	8.6	4.8	14.3	8.2	5.2	0	8.5						
Schmücke	942	-	bedeckt	W	18	3.7	3.2	10.7	6.0	3.7	4	7.0						
Erfurt/Flugh.	323	1016.0	bedeckt	WNW	9	8.5	6.5	12.7	8.1	6.3								