

Wetterkarte

ISSN 0936-5818

D 7311 A

Amtsblatt des Deutschen Wetterdienstes

Erscheint täglich
Nur Postbezug

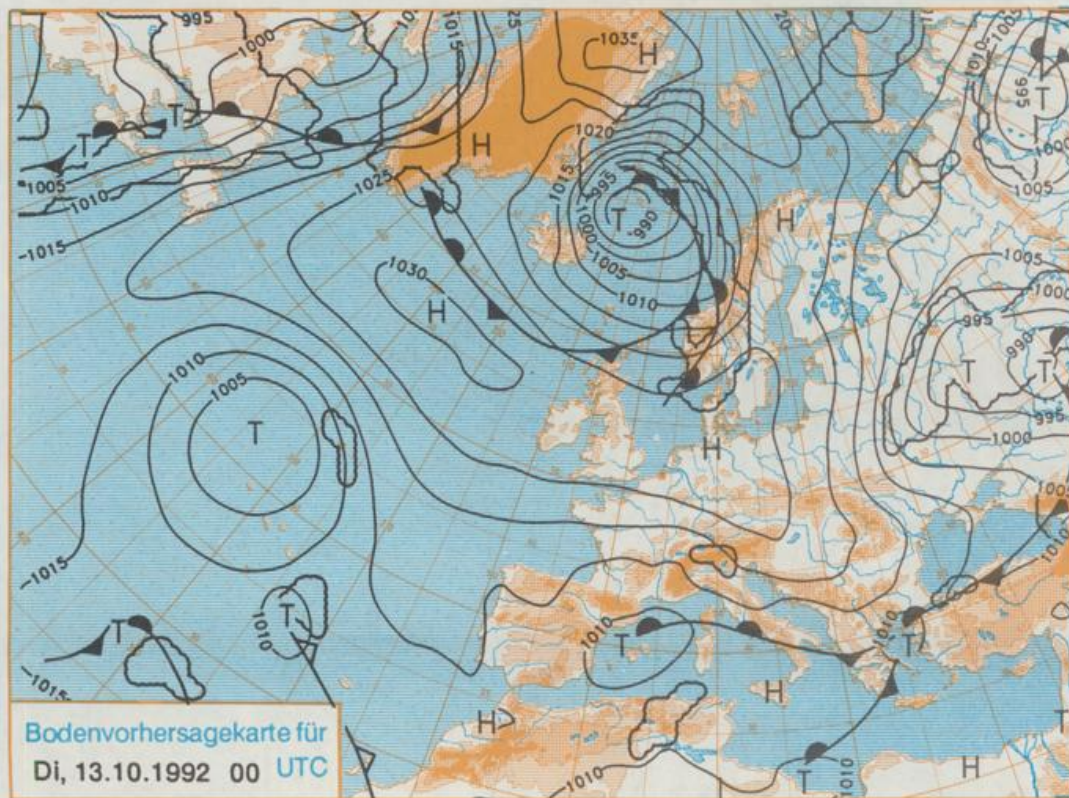
Druck und Verlag: Deutscher Wetterdienst, Zentralamt
Frankfurter Straße 135, 6050 Offenbach am Main
Postfach 10 04 65, Telefon: (069) 80 62-225
Telex: (069) 4152817, Telefax: (069) 80 62-484
Postgirokonto Frankfurt: BLZ 500 100 80, KtNr. 490 31-808

Schutzgebühr monatlich 18,-DM
einschließlich Versandkosten,
Einzelpreis 0,80 DM
zuzüglich Versandkosten

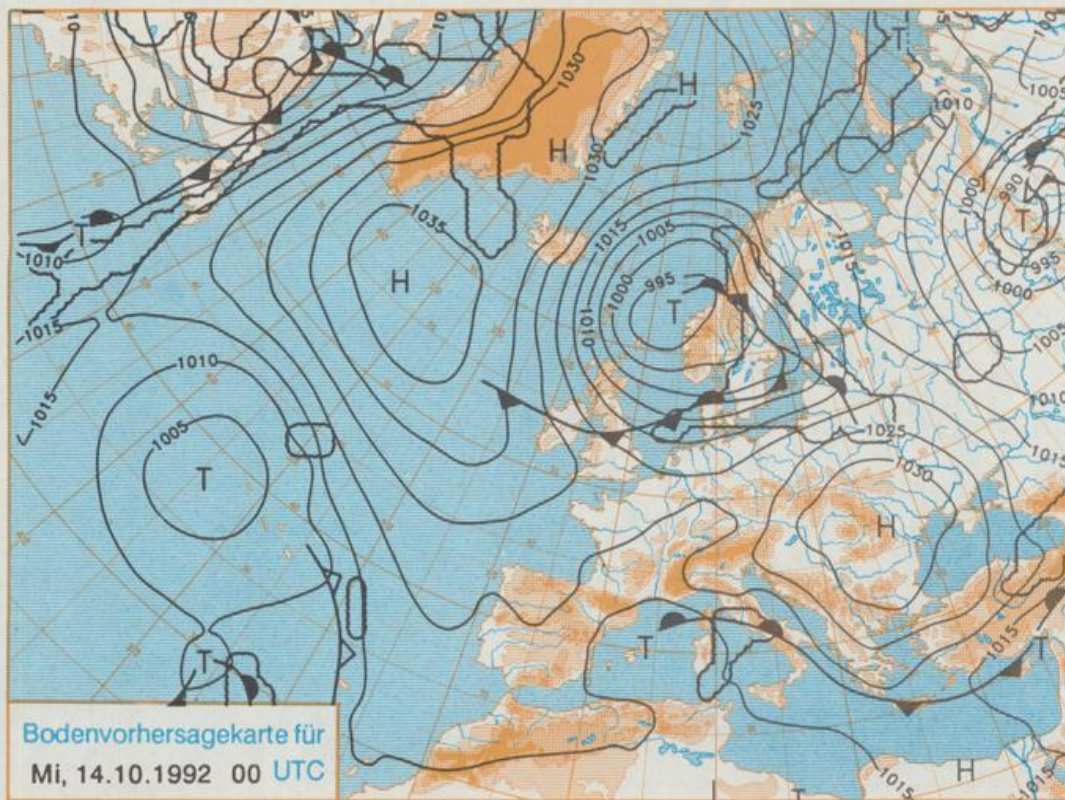
Jahrgang 1992

Sonntag, den 11. Oktober

Nummer 285



Stereographische Projektion 1 : 60 000 000 60°N



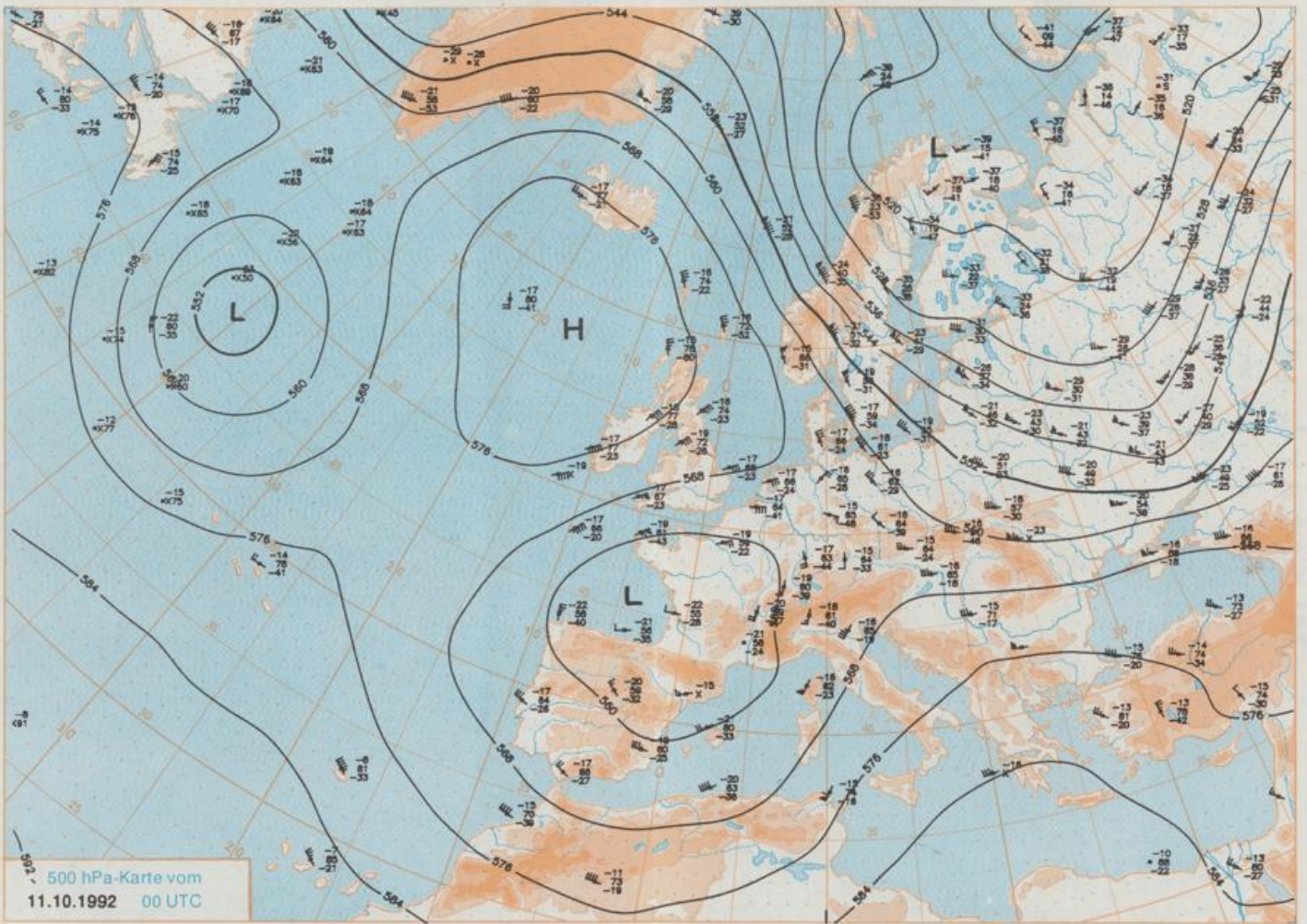
Deutschland-Vorhersage für Dienstag, 13.10.1992

Mitteuropa lag am 11.10. 00 UTC im Einflußbereich eines langgestreckten, zur Ukraine gerichteten atlantischen Hochkeils. Auf seiner Nordseite näherte sich das Frontensystem eines finnischen Tiefs der deutschen Küste. Es verlagert sich in abgeschwächter Form über Deutschland hinweg nach Südosten und erreicht am Dienstag die Ägäis. Auf seiner Rückseite baut sich in der einfließenden Meereskaltluft erneut ein Hochkeil auf, der sich zu einem abgeschlossenen Hoch entwickelt. Es erreicht am Mittwoch Rumänien. Währenddessen nähert sich erneut eine Kaltfront Deutschland von Nordwesten.

Zunächst in ganz Deutschland sonnig. Am Nachmittag im Norden Durchzug starker Bewölkung aber trocken. Frühtemperaturen zwischen Null und minus 3 Grad im Osten und Null und plus 3 Grad im Westen. Höchstwerte um 10 Grad C. Schwachwindig.

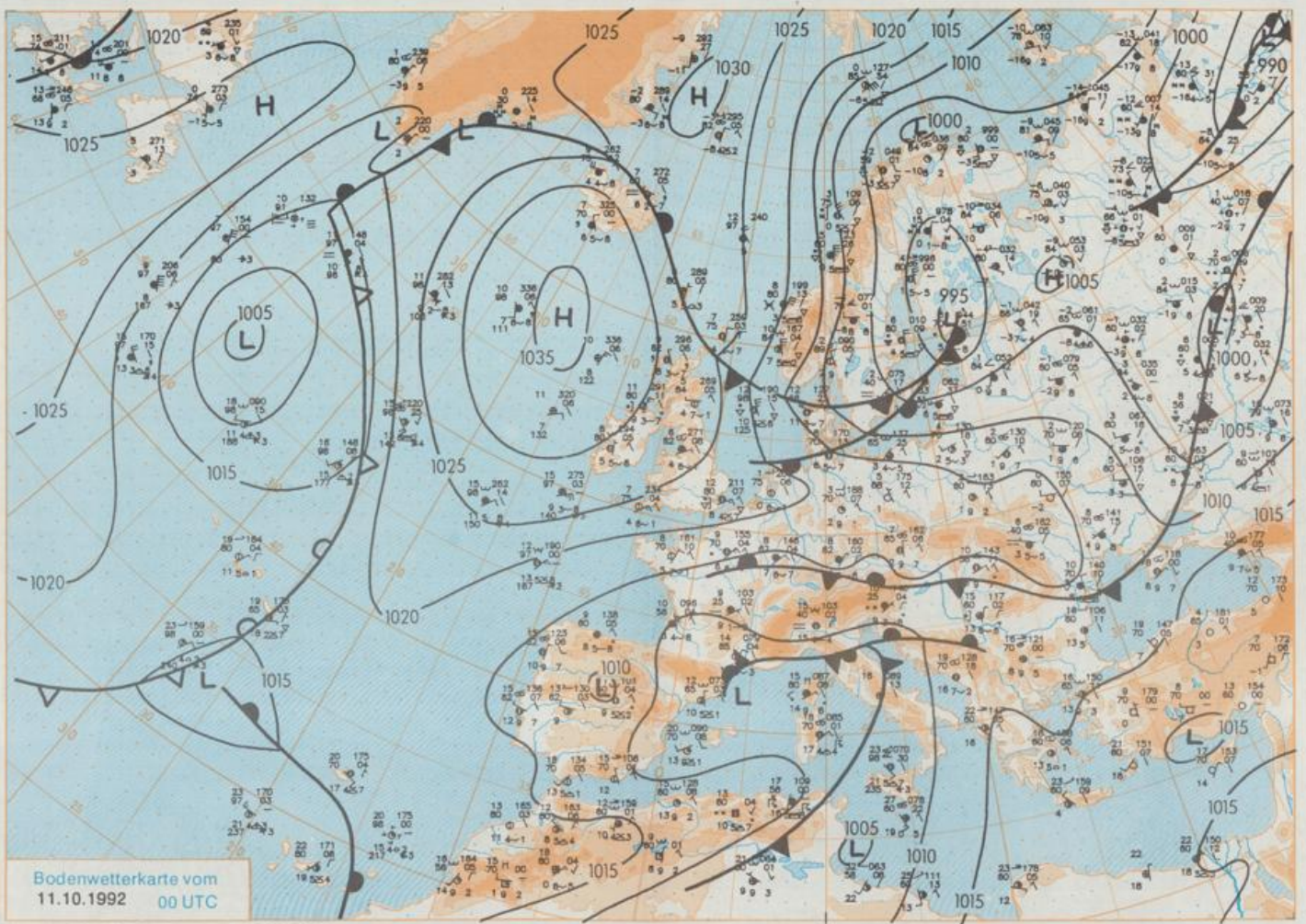
Weitere Aussichten für Mittwoch, 14.10.1992

Im Norden im Tagesverlauf auch in der Mitte zunehmende Bewölkung und nachfolgend etwas Regen. Im Süden nochmals sonnig. Wenig Temperaturänderung.



500 hPa-Karte vom
11.10.1992 00 UTC

Stereographische Projektion 1 : 30 000 000 60°N



Bodenwetterkarte vom
11.10.1992 00 UTC

Stereographische Projektion 1 : 30 000 000 60°N

Wettermeldungen von Sonntag, dem 11. Oktober 1992 06 UTC

Station	Bar.-höhe (m)	Luftdr. red.NN (hPa)	Wetter	Wind km/h	Deutschland					Sonne Vorl. Std.	RR 24h mm	Schnee höhe cm	Extremwerte der Lufttemperatur in der Dekade vom 11.10.1987 bis 20.10.1992					
					Temperatur (Grad C)		Temperatur (Grad C)		Nacht 2 m				Tmax	Tmin	Datum			
					Luft 2 m	Tau-punkt	Max Vortag	Mittel								Min		
Helgoland	8	1013.9	stark bew.	NW	33	11.7	10.4	12.5	11.6	11.2	9	10.1	0.8	1952	18.5	16.10.1987	3.0	18.10.1973
List / Sylt	29	1012.1	wolkig	NNW	39	11.0	6.8	13.4	10.0	9.5	9	9.2	0.7	1937	19.1	12.10.1978	1.0	12.10.1973
Schleswig	48	1012.0	Sprühregen	WNW	15	9.6	9.6	13.3	7.8	6.4	5	9.5	0.1	1947	23.9	12.10.1978	-2.5	20.10.1947
Kiel	31	1011.9	Sprühregen	NW	15	9.9	9.0	12.7	7.0	6.1	0	7.4	0.9	1940	23.5	12.10.1978	-1.0	12.10.1975
Arkona	42	1008.7	stark bew.	WNW	31	10.3	9.1	10.0	9.1	8.9	7	9.3	0.6	1951	19.4	12.10.1978	0.4	13.10.1973
Norderney	16	1015.1	stark bew.	NNW	30	12.2	10.2	13.6	12.1	11.2	10	9.7	0.0	1947	22.9	12.10.1978	1.2	13.10.1973
Bremerhaven	11	1014.5	Sprühregen	W	24	9.8	8.6	12.5	9.4	8.4	8	9.3	0.0	1949	23.7	15.10.1990	0.1	13.10.1952
Cuxhaven	12	1013.3	stark bew.	WNW	18	11.3	10.0	11.7	10.2	9.1	7	9.6	0.5	1946	23.0	12.10.1978	0.7	20.10.1951
Hamburg/Flugh.	16	1013.1	Sprühregen	W	13	8.7	7.3	13.5	7.0	4.4	0	8.5	0.0	1891	23.3	11.10.1978	-4.2	11.10.1936
Lübeck	15	1012.3	Sprühregen	WSW	11	8.5	7.5	13.7	6.4	3.2	-1	8.7	0.0	1890	23.3	19.10.1921	-3.9	15.10.1928
Boltenhagen	17	1011.2	Sprühregen	WSW	26	9.4	8.9	12.7	9.4	6.4	5	9.7	0.0	1951	22.9	12.10.1978	-0.4	13.10.1959
Schwerin	67	1012.5	Sprühregen	WSW	22	7.4	6.2	12.9	7.0	4.4	1	9.2	0.0	1946	23.1	11.10.1978	-1.3	20.10.1947
Warmemünde	10	1010.6	Sprühregen	W	44	10.5	9.6	12.0	8.5	6.3	5	9.0	0.0	1951	22.8	12.10.1978	-0.2	14.10.1973
Teterow	50	1011.4	Sprühregen	WSW	18	7.6	6.0	12.0	6.7	4.6	2	8.5	0.0	1947	22.4	12.10.1978	-3.3	13.10.1973
Barth	7	1009.8	bedeckt	WNW	28	10.4	9.9	11.7	7.1	5.5	4	9.0	0.7					
Greifswald	6	1009.9	Sprühregen	WSW	15	7.5	7.4	12.3	7.8	5.5	3	9.3	0.0	1951	22.1	12.10.1978	-2.5	13.10.1973
Ueckermünde	7	1010.5	Sprühregen	SW	21	6.9	5.3	10.7	5.6	3.2	0	8.2	0.1					
Emden	12	1015.2	Sprühregen	W	22	9.6	9.0	13.5	9.4	7.8	4	9.2	0.0	1947	24.1	12.10.1978	-1.3	13.10.1973
Bremen/Flugh.	5	1015.0	wolkig	WSW	9	5.7	5.1	13.8	6.4	2.4	-1	9.5		1890	22.8	15.10.1990	-5.0	11.10.1936
Soltau	78	1015.0	stark bew.	WSW	9	5.6	4.3	13.4	5.8	1.6	1	9.4		1947	25.1	11.10.1978	-4.8	19.10.1972
Boizenburg	46	1013.3	bedeckt	WSW	17	6.9	5.9	13.1	6.8	4.5	4	8.3						
Lüchow	18	1014.3	stark bew.	WSW	9	5.4	4.3	13.2	6.0	2.4	-1	9.9		1955	23.0	12.10.1967	-5.4	17.10.1959
Seehausen/Altm.	23	1014.2	stark bew.	WSW	17	4.7	2.4	13.4	4.5	1.6	0	9.4						
Marnitz	87	1012.4	bedeckt	WSW	22	6.1	4.7	12.6	6.9	4.4	1	X						
Neuruppin	39	1013.6	bedeckt	WSW	9	3.9	2.8	13.1	6.5	2.1	-1	7.9						
Neubrandenburg	80	1011.3	Regen	WSW	26	7.1	5.2	11.3	6.2	3.6	1	8.6	0.0					
Angermünde	55	1012.2	stark bew.	WSW	17	5.4	4.0	12.6	4.9	1.8	-2	8.1		1951	23.3	12.10.1967	-3.8	16.10.1971
Lingen	26	1016.2	wolkig	SSW	5	3.7	3.7	13.1	6.2	2.0	1	9.6		1951	24.3	15.10.1990	-2.7	19.10.1972
Münst.-Osn./Flugh.	52	1017.5	Nebel	SSE	2	0.2	-0.1	12.2	4.6	0.2	-2	9.7						
Osnabrück	97	1016.7	leicht bew.	WSW	8	4.2	3.1	11.8	6.0	2.7	-1	7.4		1952	24.3	15.10.1990	-3.5	13.10.1952
Bad Salzungen	139	1017.0	leicht bew.	SW	4	2.1	2.1	12.0	5.8	1.0	-1	6.1		1935	23.7	14.10.1986	-2.8	19.10.1972
Hannover/Flugh.	54	1015.5	leicht bew.	W	11	4.5	3.6	12.8	5.2	1.3	-1	7.7		1936	25.3	14.10.1986	-3.8	15.10.1943
Braunschweig	88	1016.2	leicht bew.	WSW	11	2.4	1.9	12.3	5.7	2.4	-1	8.7		1891	24.0	11.10.1921	-4.4	20.10.1908
Gardelegen	48	1015.3		WSW	4	2.3	1.6	14.0	4.2	1.0	-1	8.1						
Magdeburg	84	1015.4	leicht bew.	WSW	11	3.3	1.8	13.2	6.3	2.1	-1	8.1		1947	25.5	14.10.1990	-4.0	20.10.1947
Potsdam	99	1014.4	wolkig	WSW	15	3.9	3.8	13.2	6.0	2.1	-1	9.2		1893	24.7	11.10.1921	-6.3	20.10.1908
Berlin-Temp.	49	1014.0	stark bew.	WSW	13	4.6	2.8	12.4	6.4	3.6	-1	9.1		1876	24.4	13.10.1967	-5.0	20.10.1908
Lindenberg	112	1014.3	wolkig	WSW	13	2.8	0.1	12.8	6.1	1.3	-2	8.4		1951	24.2	12.10.1967	-2.4	13.10.1973
Manschnow	16	1012.7		SW	21	3.4	2.0	13.3	3.9	-0.4	-3	6.7						
Düsseldorf/Flugh.	44	1018.0	Nebel	N	5	1.0	0.6	12.7	6.8	1.0	-1	8.8		1969	26.0	11.10.1970	-3.0	15.10.1971
Bocholt	24	1017.7	Nebel	W	4	1.6	1.4	12.8	6.2	1.1	-1	9.5		1947	24.3	13.10.1990	-2.8	19.10.1947
Essen	161	1018.1	leicht bew.	NNE	4	4.6	3.7	11.7	7.5	3.5	0	6.5		1935	24.5	12.10.1990	-1.4	12.10.1952
Kahler Asten	859	-	leicht bew.	NNE	22	1.4	-0.4	6.7	2.7	0.7	-3	7.4		1955	20.1	14.10.1990	-4.2	15.10.1971
Bad Lippspringe	158	1017.6	stark bew.	NE	2	0.6	0.3	11.2	5.2	0.3	-2	6.5		1951	24.0	14.10.1990	-4.1	19.10.1972
Kassel	233	1018.1	Nebel	N	2	1.0	1.0	11.5	7.0	0.5	-2	6.2		1951	23.7	15.10.1990	-2.9	19.10.1972
Göttingen	173	1017.8	Nebel	still	1.4	0.9	11.2	5.5	1.3	-1	3.2		1947	24.2	12.10.1978	-5.8	16.10.1951	
Leinefelde	356	1017.8	leicht bew.	WSW	4	-1.6	-1.6	11.3	4.6	-1.6	-3	4.2		1957	22.0	11.10.1979	-4.9	19.10.1972
Braunlage	610	1016.4	leicht bew.	WSW	9	1.1	0.0	8.1	3.4	-0.7	-4	4.1		1936	22.9	11.10.1978	-4.2	19.10.1972
Brocken	1153	-	Nebel	WNW	30	-0.1	-0.6	1.5	0.7	-0.1	-3	1.4	0.2	1951	18.6	11.10.1978	-5.7	13.10.1973
Artern	166	1016.6	gef. Nebel	W	4	-0.4	-1.1	12.1	5.9	-0.5	-2	6.3		1954	24.9	12.10.1967	-4.0	19.10.1972
Leipzig/Flugh.	141	1015.9	wolkenlos	SW	13	1.9	0.1	12.7	6.7	1.6	-1	7.5		1951	24.4	12.10.1967	-3.7	15.10.1959
Wittenberg	106	1015.5	Nebel	WSW	4	0.0	-1.8	12.7	6.6	-0.1	-2	7.4		1951	24.0	12.10.1967	-3.4	19.10.1972
Oschatz	152	1015.8	wolkenlos	still	1.8	1.2	13.3	6.1	0.7	-2	7.7							
Dresden/Flugh.	227	1015.8	wolkenlos	S	4	2.6	1.0	11.6	6.4	1.7	-1	3.4		1917	24.1	14.10.1990	-3.5	19.10.1972
Dobersberg-Kir.	99	1015.6	leicht bew.	SSW	8	-0.3	-0.9	12.7	4.8	-1.1	-4	8.3						
Cottbus	69	1015.4	leicht bew.	SW	8	1.2	-0.3	12.1	4.3	-0.9	-3	4.7		1951	25.9	15.10.1990	-4.4	13.10.1973
Görlitz	238	1015.9	wolkenlos	SW	9	-0.2	-0.6	11.7	5.1	-0.6	-4	6.4		1951	24.7	15.10.1990	-3.7	13.10.1973
Aachen	205	1017.5	leicht bew.	SSE	2	2.4	1.7	11.2	6.8	2.4	0	5.9		1891	25.6	17.10.1930	-2.0	19.10.1972
Nürnberg	629	1017.2	leicht bew.	NE	11	2.6	0.8	9.0	5.0	2.6	1	5.3		1947	21.0	15.10.1990	-3.0	13.10.1973
Köln-Bonn/Flugh.	99	1017.7	leicht bew.	ESE	5	-1.0	-1.5	14.2	6.1	-1.0	-2	8.6		1957	25.0	11.10.1970	-5.1	19.10.1972
Bendorf	132	1017.3	leicht bew.	ENE	8	1.4	0.7	14.1	8.0	1.0	0	7.2		1951	24.8	11.10.1967	-2.8	19.10.1955
Bad Marienberg	555	1017.2	leicht bew.	ENE	11	2.5	1.3	10.3	5.2	2.2	0	8.0		1963	20.8	12.10.1990	-1.7	15.10.1971
Gießen	195	1017.5	leicht bew.	N	8	1.7	1.2	13.8	7.8	1.7	0	7.6		1939	22.7	15.10.1990	-3.3	19.10.1972
Bad Hersfeld	225	1018.1	Nebel	NNE	2	0.1	-0.2	13.4	6.8	0.0	-1	8.6		1949	25.3	15.10.1990	-4.6	17.10.1951
Wasserkuppe	925	-	leicht bew.	E	11	0.6	-1.3	6.8	3.1	0.2	3	7.4		1936	21.8	18.10.1988	-3.9	12.10.1936
Meiningen	453	1017.4	wolkenlos	NNE	4	1.2	0.3	10.6	5.5	-1.0	-5	7.3						
Sch																		