

Wetterkarte

ISSN 0936-5818

D 7311 A

Amtsblatt des Deutschen Wetterdienstes

Erscheint täglich
Nur Postbezug

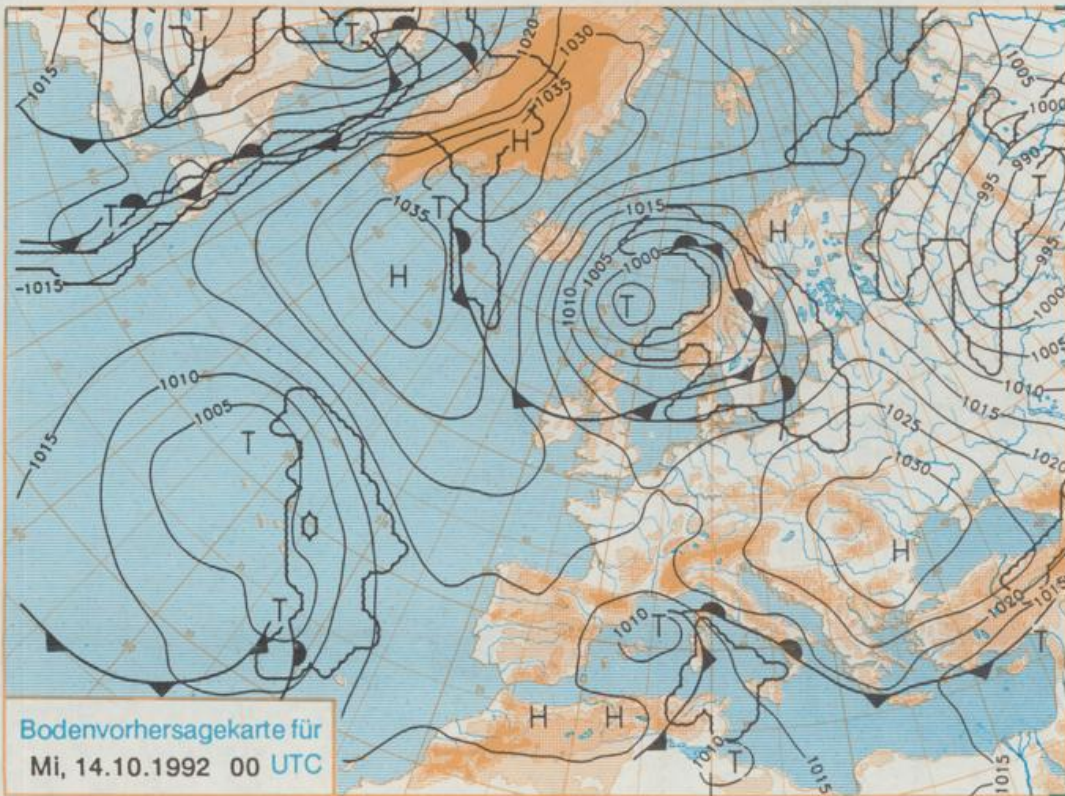
Druck und Verlag: Deutscher Wetterdienst, Zentralamt
Frankfurter Straße 135, 6050 Offenbach am Main
Postfach 10 04 65, Telefon: (069) 80 62-225
Telex: (069) 4152817, Telefax: (069) 80 62-484
Postgirokonto Frankfurt: BLZ 500 100 80, KINr. 490 31-606

Schutzgebühr monatlich 18.-DM
einschließlich Versandkosten,
Einzelpreis 0,80 DM
zuzüglich Versandkosten

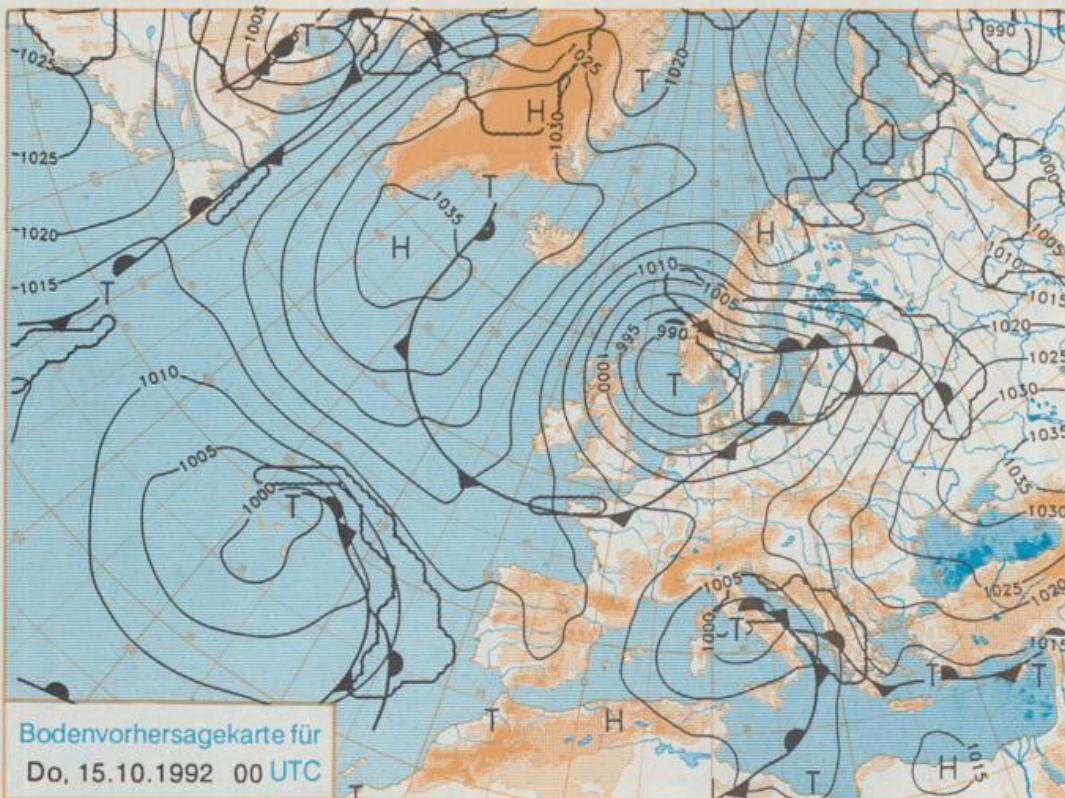
Jahrgang 1992

Montag, den 12. Oktober

Nummer 286



Stereographische Projektion 1 : 60 000 000 60°N



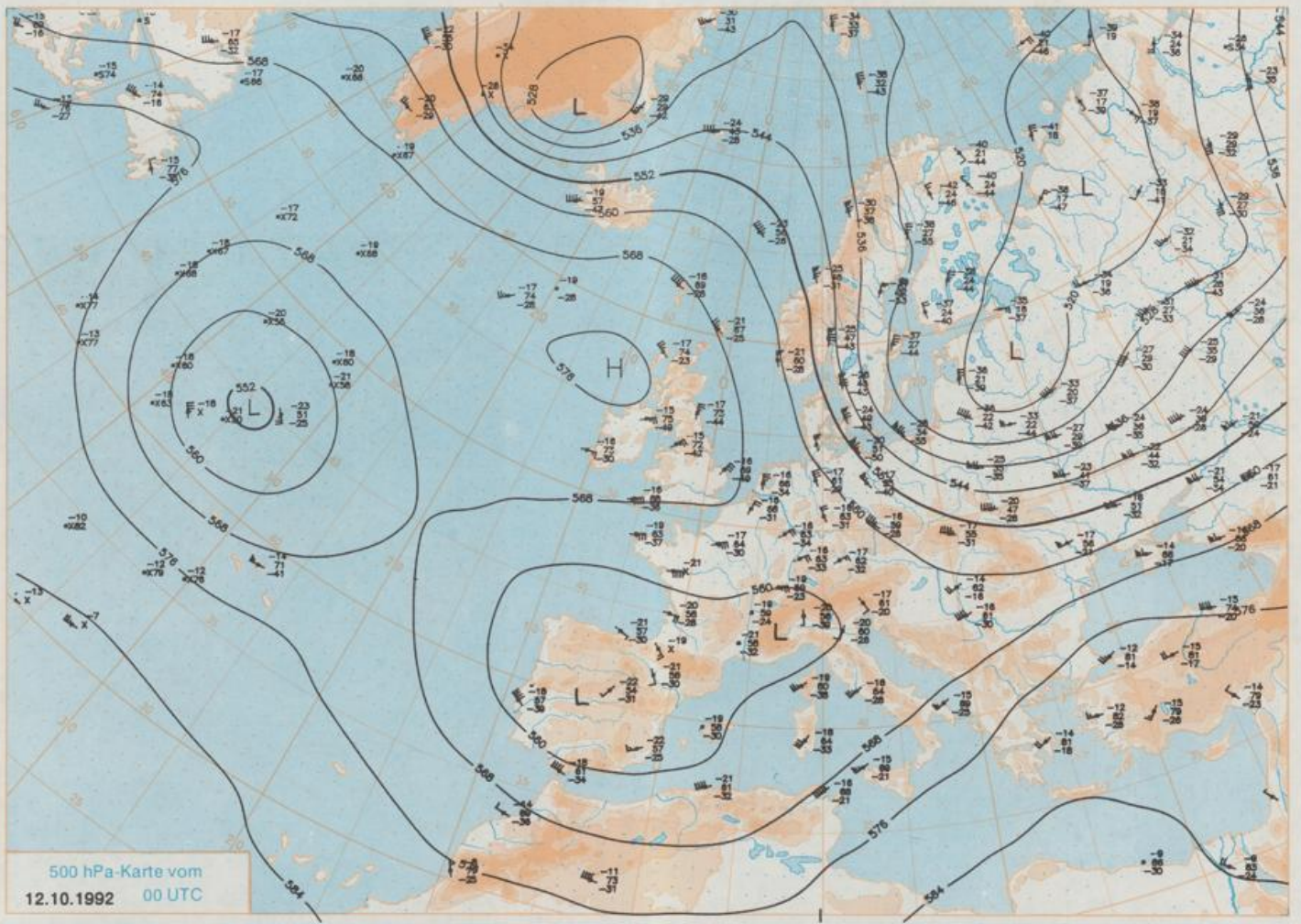
Deutschland-Vorhersage für Mittwoch, 14.10.1992

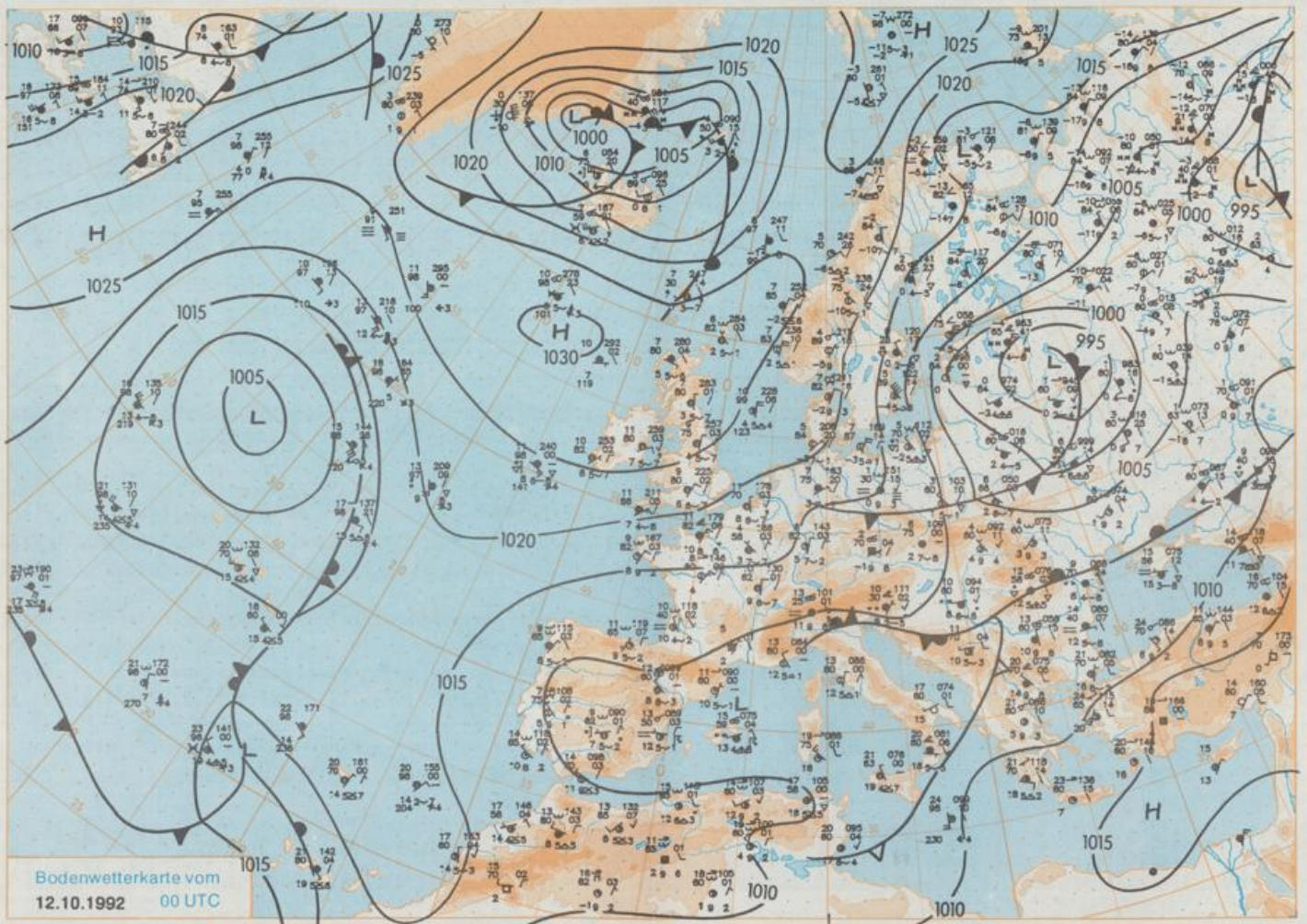
Das am Montag 00 UTC an der südgrönländischen Küste gelegene Tief zieht über das Nordmeer zur Nordsee. Seine Ausläufer greifen am Mittwoch in der zweiten Tageshälfte auf Norddeutschland über. Süddeutschland verbleibt noch unter Hochdruckeinfluß.

Nach zum Teil zögernder Auflösung von örtlichem Nebel zunächst in ganz Deutschland sonnig und trocken. Im Tagesverlauf in Norddeutschland Bewölkungsaufzug und nachfolgend zeitweise Regen. Tiefsttemperaturen minus 3 bis plus 1 Grad C. Höchsttemperaturen 9 bis 13 Grad C, bei zögernder Nebelauflösung unter 5 Grad C. Im Norden auffrischer Wind um Südwest, sonst noch schwachwindig.

Weitere Aussichten für Donnerstag, 15.10.1992

Wechselnd, vielfach stark bewölkt, vor allem im Süden zeitweise Regen. Kühl.





Stereographische Projektion 1 : 30 000 000 60°N

Wettermeldungen von Montag, dem 12. Oktober 1992 06 UTC

Station	Bar.- höhe (m)	Luftdr. red.NN (hPa)	Wetter	Wind km/h	Temperatur (Grad C)					Sonne Vor- Std.	RR 24h mm	Schnee höhe cm	Extremwerte der Lufttemperatur in der Dekade vom 11.10. bis 20.10.					
					Luft	Tau- punkt	Max	Mittel	Min				Nacht	seit	Tmax	Datum	Tmin	Datum
					2 m		Vortag	2 m	5 cm									
Helgoland	8	1023.1	wolkig	E	31	9.5	2.1	13.5	11.8	9.3	8	6.6		1952	18.5	16.10.1987	3.0	18.10.1973
List / Sylt	29	1024.0	wolkig	ENE	15	7.4	-1.6	14.2	10.3	7.0	2	6.8		1937	19.1	12.10.1978	1.0	12.10.1973
Schleswig	48	1023.9	leicht bew.	N	13	2.2	0.5	13.2	8.6	1.3	-2	5.9	0.0	1947	23.9	12.10.1978	-2.5	20.10.1947
Kiel	31	1023.1	leicht bew.	NNE	26	6.9	-2.6	13.1	9.6	5.6	0	3.2	0.3	1940	23.5	12.10.1978	-1.0	12.10.1975
Arkona	42	1020.2	leicht bew.	N	35	5.3	-3.0	12.1	9.1	5.0	3	7.4	0.5	1951	19.4	12.10.1978	0.4	13.10.1973
Norderney	16	1022.8	leicht bew.	SE	15	5.7	1.6	13.5	11.7	5.7	4	2.3	0.1	1947	22.9	12.10.1978	1.2	13.10.1973
Bremerhaven	11	1023.3	leicht bew.	ENE	11	4.3	0.1	13.0	10.0	4.0	1	2.2	0.3	1949	23.7	15.10.1990	0.1	13.10.1952
Cuxhaven	12	1023.0	leicht bew.	NE	13	6.5	2.4	13.4	10.1	6.4	2	2.3	0.5	1946	23.0	12.10.1978	0.7	20.10.1951
Hamburg/Flugh.	16	1022.6	wolkenlos	still		-1.0	-2.4	12.9	8.9	-1.0	-5	0.7	0.4	1891	23.3	11.10.1978	-4.2	11.10.1936
Lübeck	15	1021.9	wolkenlos	WNNW	4	-0.6	-2.5	12.9	8.6	-0.6	-5	0.7	0.3	1890	23.3	19.10.1921	-3.9	15.10.1928
Boitenhagen	17	1021.7	leicht bew.	NNE	33	7.8	0.1	13.4	10.3	7.8	6	5.2	0.0	1951	22.9	12.10.1978	-0.4	13.10.1959
Schwerin	67	1022.2	wolkenlos	N	5	1.3	-3.0	13.4	8.4	1.3	-5	2.3	0.0	1946	23.1	11.10.1978	-1.3	20.10.1947
Warnemünde	10	1021.5	leicht bew.	N	37	7.2	0.4	13.5	10.3	7.1	6	5.3	0.4	1951	22.8	12.10.1978	-0.2	14.10.1973
Teterow	50	1021.3	wolkenlos	N	8	0.6	-2.7	13.7	7.4	0.6	-3	3.7	0.9	1947	22.4	12.10.1978	-3.3	13.10.1973
Barth	7	1021.1	leicht bew.	N	21	5.2	-1.5	13.3	9.5	5.2	3	5.9	0.2					
Greifswald	6	1020.4	leicht bew.	NNW	11	2.6	-1.9	14.7	8.6	1.4	-4	5.8	1	1951	22.1	12.10.1978	-2.5	13.10.1973
Ueckermünde	7	1019.3	leicht bew.	NNW	21	6.1	-2.5	12.8	9.2	6.1	5	4.2	0.1					
Emden	12	1022.7	leicht bew.	ESE	4	3.2	1.6	13.8	10.1	2.4	0	0.8	0.2	1947	24.1	12.10.1978	-1.3	13.10.1973
Bremen/Flugh.	5	1022.6	leicht bew.	NE	9	2.2	0.4	13.1	10.0	1.9	-1		0.0	1890	22.8	15.10.1990	-5.0	11.10.1936
Soitau	78	1022.3	wolkenlos	NNE	5	-0.6	-1.4	11.7	8.9	-0.6	-2		0.2	1947	25.1	11.10.1978	-4.8	19.10.1972
Boizenburg	46	1022.3	wolkenlos	NNW	8	0.3	-1.4	12.4	7.9	0.3	-1	0.1	0.0					
Lüchow	18	1021.8	wolkenlos	still		-0.8	-1.6	11.5	7.2	-0.8	-4	0.5	0.0	1955	23.0	12.10.1967	-5.4	17.10.1959
Seehausen/Alt.	23	1022.0	wolkenlos	W	8	-1.2	-2.9	10.8	6.6	-1.4	-3	0.2	0.1					
Marnitz	87	1021.2	wolkenlos	NW	9	1.5	-1.6	12.9	7.3	0.3	-4	X	0.5					
Neuruppin	39	1020.8	wolkenlos	still		-0.4	-1.9	10.6	6.9	-0.5	-5		0.0					
Neubrandenburg	80	1020.4	leicht bew.	N	17	2.4	-2.8	12.9	8.0	2.4	1	2.7	0.4					
Angermünde	55	1019.3	wolkenlos	NW	15	-0.3	-1.5	11.4	6.0	-0.7	-4	1.1	0.4	1951	23.3	12.10.1967	-3.8	16.10.1971
Lingen	26	1021.6	leicht bew.	NNE	4	2.3	1.5	12.3	9.0	2.3	0	0.1	0.5	1951	24.3	15.10.1990	-2.7	19.10.1972
Münst.-Osn./Flugh.	52	1021.1	wolkenlos	ENE	13	4.0	0.2	11.5	7.7	4.0	3	0.5	0.1					
Osabrück	97	1021.3	wolkenlos	E	5	3.0	-0.4	10.7	8.0	3.0	0	0.1	0.6	1952	24.3	15.10.1990	-3.5	13.10.1952
Bad Salzuflen	139	1021.7	leicht bew.	NE	8	2.9	0.9	9.7	7.4	2.9	1	0.9	0.2	1935	23.7	14.10.1986	-2.8	19.10.1972
Hannover/Flugh.	54	1022.0	leicht bew.	NNE	9	0.8	-0.5	10.6	8.5	0.8	-1	0.3		1936	25.3	14.10.1986	-3.8	15.10.1943
Braunschweig	88	1021.5	wolkenlos	E	2	0.3	-0.5	9.7	7.6	0.3	-5	0.7	0.6	1891	24.0	11.10.1921	-4.4	20.10.1908
Gardelegen	48	1022.0	wolkenlos	still		-1.9	-2.9	10.3	7.0	-1.9	-4		0.0					
Magdeburg	84	1021.0	wolkenlos	NNW	8	-0.6	-2.0	11.6	7.8	-0.7	-3	0.8	0.0	1947	25.5	14.10.1990	-4.0	20.10.1947
Potsdam	99	1020.7	leicht bew.	N	13	-0.2	-1.0	9.6	6.8	-0.4	-3	0.1	0.3	1893	24.7	11.10.1921	-6.3	20.10.1908
Berlin-Temp.	49	1019.9	wolkenlos	N	11	1.4	-1.7	9.7	7.3	1.0	-1		0.3	1876	24.4	13.10.1967	-5.0	20.10.1908
Lindenberg	112	1019.0	wolkenlos	NW	5	-0.7	-2.0	9.5	6.6	-0.7	-4		0.2	1951	24.2	12.10.1967	-2.4	13.10.1973
Manschnow	16	1018.3	wolkenlos	WNNW	8	-0.3	-0.9	9.7	5.7	-0.5	-4		0.4					
Düsseldorf/Flugh.	44	1019.5	leicht bew.	NE	18	7.8	5.6	12.7	8.2	7.8	6	4.2	0.4	1969	26.0	11.10.1970	-3.0	15.10.1971
Bocholt	24	1020.4	leicht bew.	ENE	11	5.1	2.2	12.2	8.6	5.1	3	0.9	0.2	1947	24.3	13.10.1990	-2.8	19.10.1947
Essen	161	1019.8	leicht bew.	E	13	6.9	4.6	11.5	8.4	6.9	5	3.3	0.3	1935	24.5	12.10.1990	-1.4	12.10.1952
Kahler Asten	859	-	leicht bew.	E	26	-0.1	-0.9	7.3	4.6	-0.1	-1	4.9	1	1955	20.1	14.10.1990	-4.2	15.10.1971
Bad Lippspringe	158	1020.7	leicht bew.	ENE	11	3.7	0.4	9.4	7.2	3.4	1	0.2	2	1951	24.0	14.10.1990	-4.1	19.10.1972
Kassel	233	1020.1	leicht bew.	NNE	9	4.5	1.0	10.1	7.0	4.5	2	0.2	0.4	1951	23.7	15.10.1990	-2.9	19.10.1972
Göttingen	173	1020.9	wolkenlos	NE	2	1.7	0.2	10.5	7.3	1.7	-1	1.2	0.6	1947	24.2	12.10.1978	-5.8	16.10.1951
Leinefelde	356	1021.0	leicht bew.	E	5	1.9	-0.9	10.7	6.0	1.8	0	4.8	1	1957	22.0	11.10.1979	-4.9	19.10.1972
Braunlage	610	1021.3	leicht bew.	SE	5	-0.6	-4.5	8.4	5.8	-0.6	-4	2.5	0.1	1936	22.9	11.10.1978	-4.2	19.10.1972
Brocken	1153	-	leicht bew.	NE	54	-3.9	-5.5	3.7	2.2	-3.9	-5	1.4	4	1951	18.6	11.10.1978	-5.7	13.10.1973
Arten	166	1020.2	leicht bew.	NE	11	1.9	-0.8	12.1	7.0	1.9	0	4.1	0.4	1954	24.9	12.10.1967	-4.0	19.10.1972
Leipzig/Flugh.	141	1020.0	wolkig	N	8	2.3	0.5	11.7	7.9	2.3	-1	3.2	0.2	1951	24.4	12.10.1967	-3.7	15.10.1959
Wittenberg	106	1020.3	leicht bew.	N	8	1.7	-2.5	10.7	7.1	1.6	0	0.7	0.0	1951	24.0	12.10.1967	-3.4	19.10.1972
Oschatz	152	1019.3	leicht bew.	N	9	2.9	1.4	11.9	7.8	2.9	1	3.9	2					
Dresden/Flugh.	227	1018.9	leicht bew.	N	4	3.6	1.5	11.0	7.5	3.6	2	4.2	0.7	1917	24.1	14.10.1990	-3.5	19.10.1972
Doberlug-Kir.	99	1019.8	leicht bew.	NW	5	0.3	-1.0	11.0	7.1	0.3	-4	2.8	0.1					
Cottbus	69	1019.3	wolkenlos	still		-0.3	-1.8	10.4	7.0	-0.7	-4	2.3	0.2	1951	25.9	15.10.1990	-4.4	13.10.1973
Görlitz	238	1018.6	wolkenlos	NNW	8	0.9	-0.5	10.9	7.0	0.9	-1	3.7	0.9	1951	24.7	15.10.1990	-3.7	13.10.1973
Aachen	205	1017.6	stark bew.	NE	5	8.6	7.8	12.6	8.0	8.2	8	5.4	0.4	1891	25.6	17.10.1930	-2.0	19.10.1972
Nürburg	629	1017.6	stark bew.	NNE	13	5.8	5.6	9.5	6.1	5.7	6	9.6	0.3	1947	21.0	15.10.1990	-3.0	13.10.1973
Köln-Bonn/Flugh.	99	1017.9	wolkig	NE	8	8.8	7.6	12.4	7.7	8.6	8	5.5	0.0	1957	25.0	11.10.1970	-5.1	19.10.1972
Bendorf	132	1017.6	bedeckt	NE	4	9.1	6.8	14.8	9.0	8.6	8	6.0		1951	24.8	11.10.1967	-2.8	19.10.1955
Bad Marienberg	555	1018.5	leicht bew.	E	17	4.9	3.4	11.7	6.8	4.9	4	8.8	0.3	1963	20.8	12.10.1990	-1.7	15.10.1971
Gießen	195	1017.8	wolkig	N	9	7.8	4.9	14.6	8.9	7.8	6	7.5	0.2	1939	22.7	15.10.1990	-3.3	19.10.1972
Bad Hersfeld	225	1019.3	leicht bew.	NNE	9	6.2	2.7	13.5	8.2	6.2	5	3.2		1949	25.3	15.10.1990	-4.6	17.10.1951
Wasserkuppe	925	-	stark bew.	NNE	18	1.4	0.7	7.2	4.2	1.3	1	9.6	0.2	1936	21.8	18.10.1988	-3.9	12.10.1936
Meiningen	453	1018.9	leicht bew.	NN														