

Wetterkarte

ISSN 0936-5818

D 7311 A

Amtsblatt des Deutschen Wetterdienstes

Erscheint täglich
Nur Postbezug

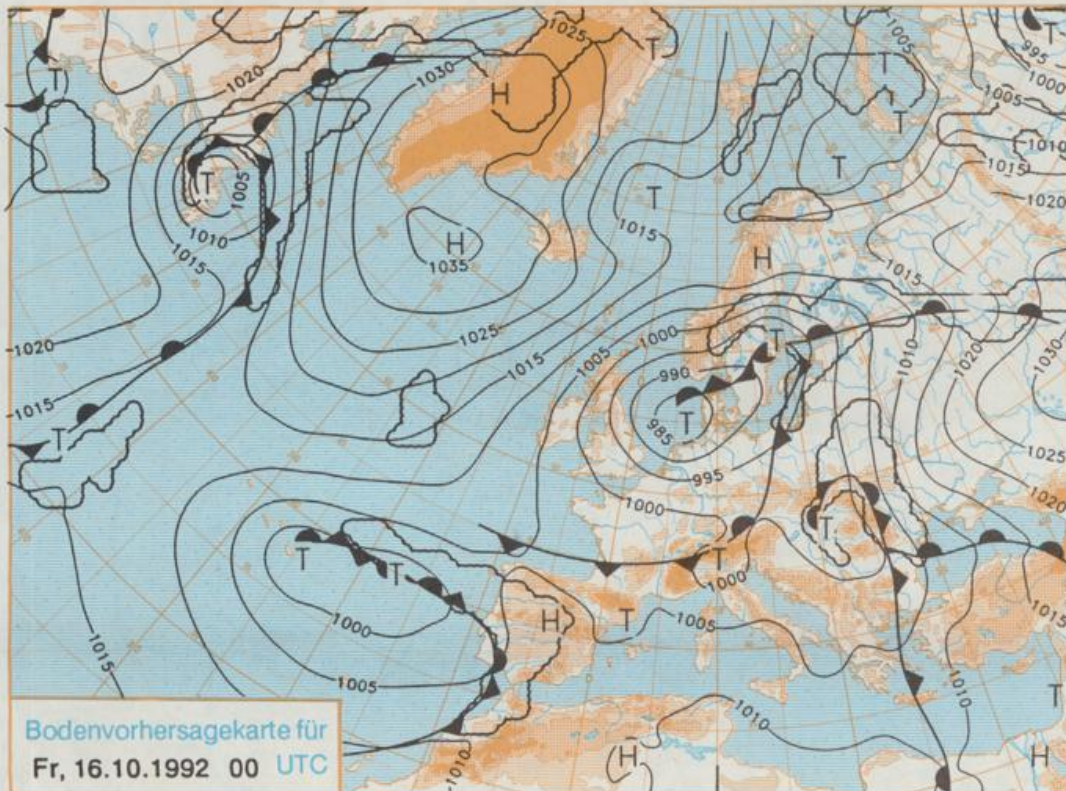
Druck und Verlag: Deutscher Wetterdienst, Zentralamt
Frankfurter Straße 135, 6050 Offenbach am Main
Postfach 10 04 65, Telefon: (069) 80 62-225
Telex: (069) 4152817, Telefax: (069) 80 62-484
Postgironkonto Frankfurt: BLZ 500 100 80, KINr. 490 31-608

Schutzgebühr monatlich 18,-DM
einschließlich Versandkosten,
Einzelpreis 0,80 DM
zuzüglich Versandkosten

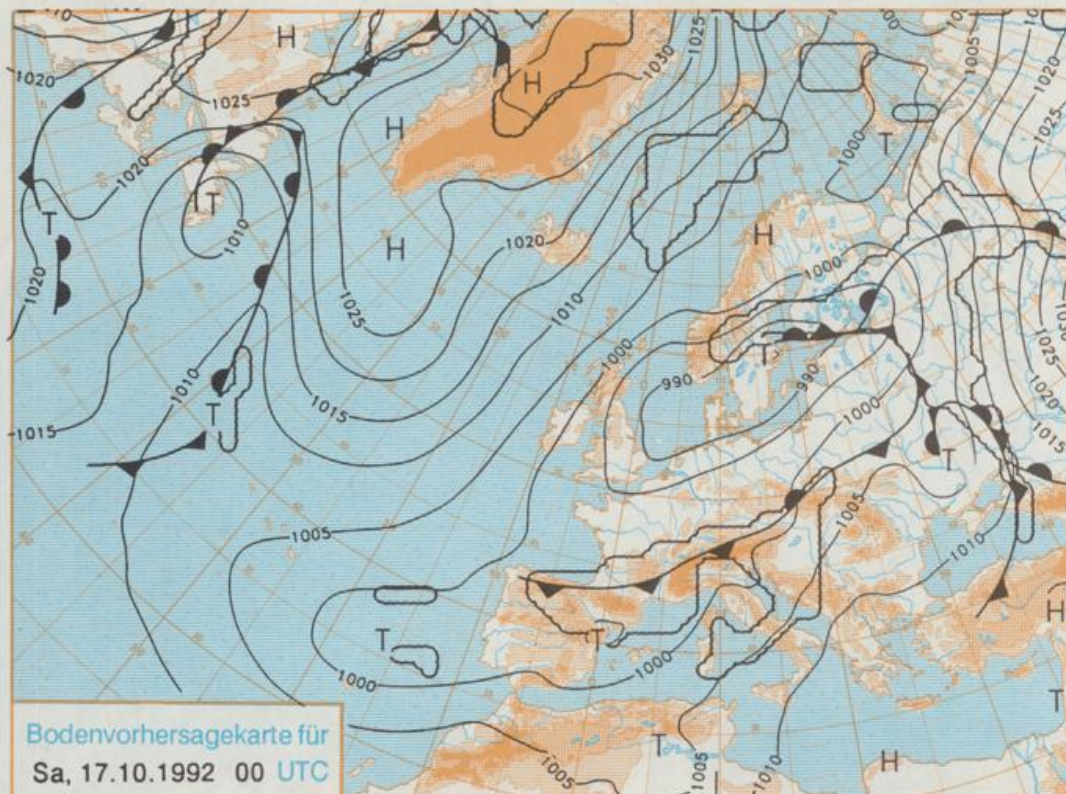
Jahrgang 1992

Mittwoch, den 14. Oktober

Nummer 288



Stereographische Projektion 1 : 60 000 000 60°N



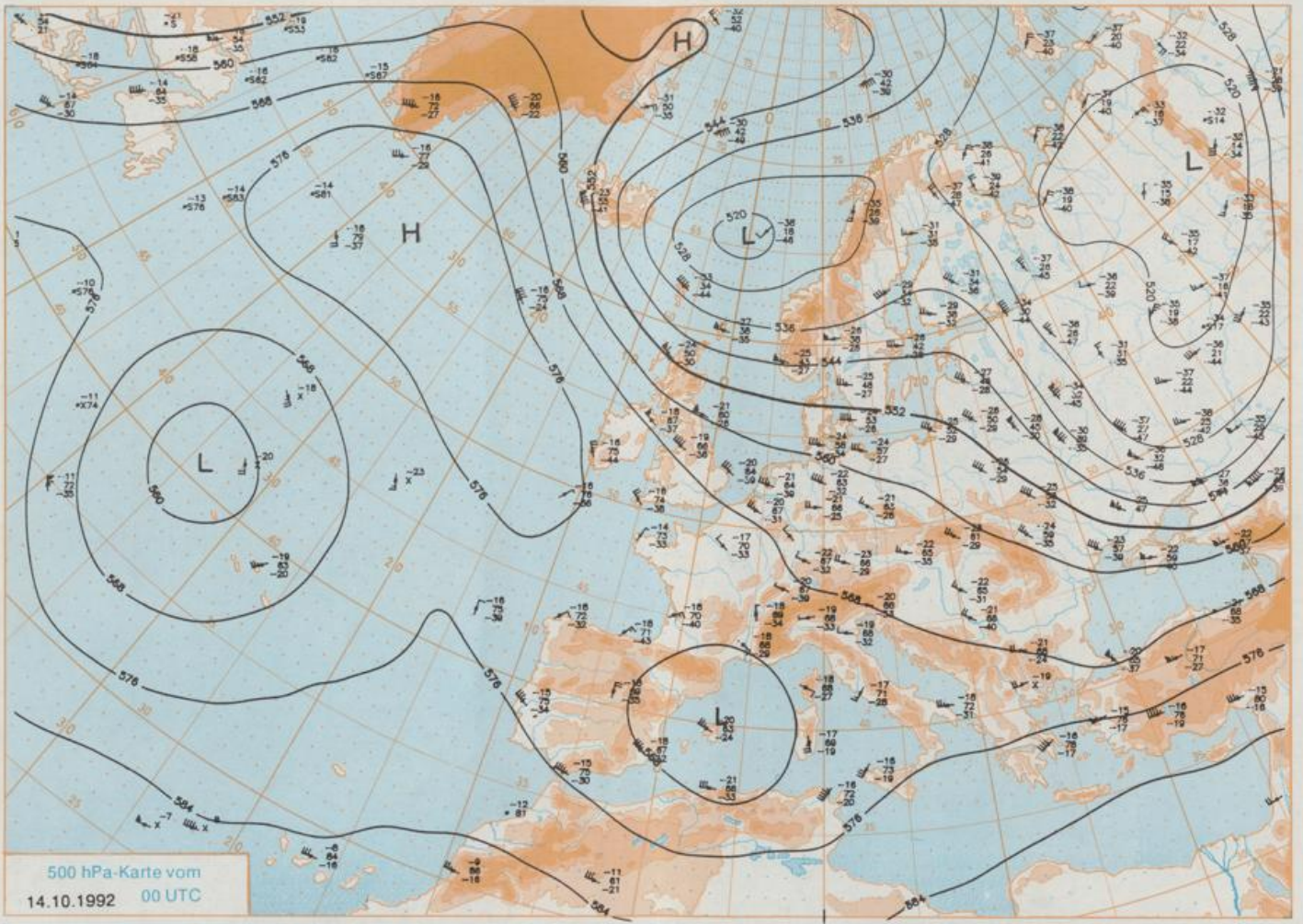
Deutschland-Vorhersage für Freitag, 16.10.1992

Die vom Atlantik bis zum Schwarzen Meer verlaufende Hochdruckzone schwächt sich über Süddeutschland ab. Das vor der norwegischen Küste liegende Tief verlagert seinen Kern bis zum Freitag zur Deutschen Bucht. Seine zugehörige Kaltfront zieht über Deutschland hinweg und bleibt im Alpenbereich - bedingt durch Wellenbildung - liegen.

Wechselnde, meist jedoch starke Bewölkung und einzelne Schauer. Im Alpenbereich bedeckt und zum Teil länger andauernder Regen, oberhalb etwa 1500 m Schneefall. Tiefsttemperaturen in der Nacht zum Freitag 2 bis 7 Grad C. Tageshöchsttemperaturen 7 bis 11 Grad C. Mäßiger bis frischer und böiger Wind um Südwest.

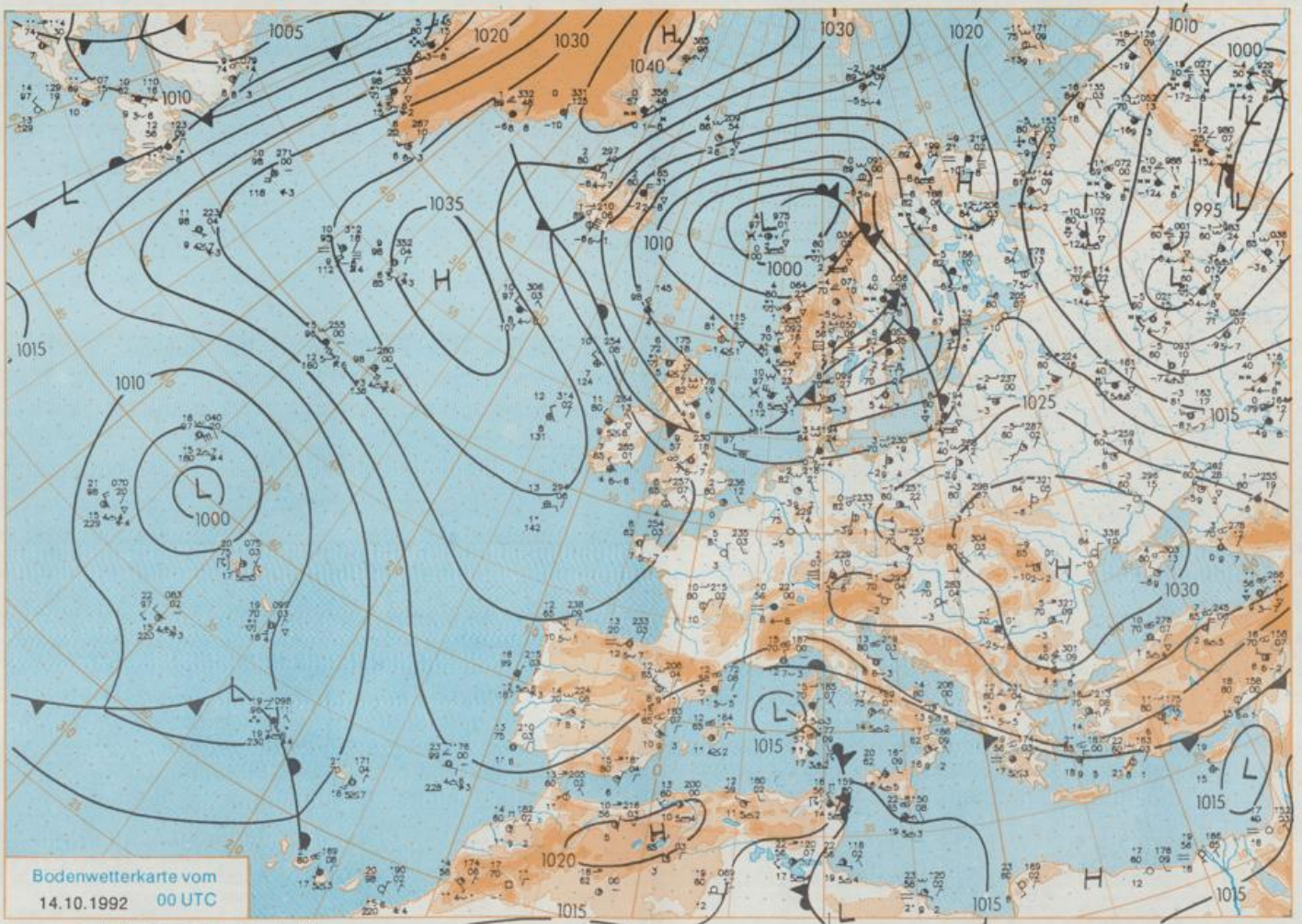
Weitere Aussichten für Samstag, 17.10.1992

Keine durchgreifende Wetteränderung.



500 hPa-Karte vom
14.10.1992 00 UTC

Stereographische Projektion 1 : 30 000 000 60°N



Wettermeldungen von Mittwoch, dem 14. Oktober 1992 06 UTC

Station	Bar.- höhe (m)	Luftdr. red.NN (hPa)	Wetter	Deutschland										Extremwerte der Lufttemperatur				
				Wind km/h	Temperaturen (Grad C)				Sonne Vort. Std.	RR 24h mm	Schnee höhe cm	in der Dekade vom 11.10. bis 20.10.						
					Luft 2 m	Tau- punkt	Max Vortag	Mittel Min				Nacht 5 cm	seit	Tmax Datum	Tmin Datum			
Helgoland	6	1012.8	Sprühregen	WSW	39	10.3	6.4	10.6	9.7	9.6	8	4.8	0.0	1952	18.5	16.10.1987	3.0	18.10.1973
List / Sylt	29	1009.6	stark bew.	WSW	41	11.5	6.6	11.3	10.6	9.6	8	0.0	1937	19.1	12.10.1978	1.0	12.10.1973	
Schleswig	48	1012.2	Regen	SSW	15	4.3	1.8	9.8	5.2	2.8	2	1.5	0.0	1947	23.9	12.10.1978	-2.5	20.10.1947
Kiel	31	1013.4	stark bew.	WSW	11	3.5	-1.2	10.2	5.6	2.4	1	1.0	0.0	1940	23.5	12.10.1978	-1.0	12.10.1975
Arkona	42	1013.1	wolkig	SW	37	2.6	-0.6	7.5	5.7	2.6	1	1.0	0.0	1951	19.4	12.10.1978	0.4	13.10.1973
Norderney	16	1014.0	Regen	WSW	24	7.6	3.6	10.2	7.0	6.9	4	9.3	0.0	1947	22.9	12.10.1978	1.2	13.10.1973
Bremerhaven	11	1015.0	leicht bew.	S	13	1.7	-0.8	10.8	5.8	1.3	0	9.1	0.0	1949	23.7	15.10.1990	0.1	13.10.1952
Cuxhaven	12	1013.7	stark bew.	SSW	21	5.1	0.7	10.5	6.4	3.4	0	8.6	0.0	1946	23.0	12.10.1978	0.7	20.10.1951
Hamburg/Flugh.	16	1014.9	leicht bew.	SSW	8	-0.4	-2.5	10.4	3.8	-1.0	-6	8.0	0.0	1891	23.3	11.10.1978	-4.2	11.10.1936
Lübeck	15	1015.1	leicht bew.	SSW	9	-0.5	-2.1	10.6	3.1	-2.2	-6	1.9	0.0	1890	23.3	19.10.1921	-3.9	15.10.1928
Boltenhagen	17	1013.6	leicht bew.	SW	21	0.3	-1.7	9.1	4.7	0.2	-1	0.6	0.0	1951	22.9	12.10.1978	-0.4	13.10.1959
Schwerin	67	1015.2	leicht bew.	S	17	-1.0	-3.1	10.0	4.3	-1.1	-3	6.7	0.0	1946	23.1	11.10.1978	-1.3	20.10.1947
Warnemünde	10	1014.1	leicht bew.	S	13	1.7	-1.8	8.3	4.8	1.7	0	0.6	0.0	1951	22.8	12.10.1978	-0.2	14.10.1973
Teterow	50	1015.2	leicht bew.	S	18	-0.5	-2.8	10.2	3.6	-0.5	-2	7.1	0.0	1947	22.4	12.10.1978	-3.3	13.10.1973
Barth	7	1013.8	leicht bew.	S	9	0.6	-1.9	7.8	3.9	0.1	-3	1.3	0.0	1951	22.1	12.10.1978	-2.5	13.10.1973
Greifswald	6	1014.8	leicht bew.	S	13	1.0	-3.1	8.2	4.3	1.0	-1	2.2	0.0	1951	22.8	12.10.1978	-2.5	13.10.1973
Ueckermünde	7	1016.0	leicht bew.	S	17	-1.2	-3.6	9.9	4.0	-1.2	-3	5.1	0.0	1951	22.1	12.10.1978	-2.5	13.10.1973
Emden	12	1014.3	wolkig	SW	24	4.3	1.3	10.8	5.8	4.2	0	8.8	0.0	1947	24.1	12.10.1978	-1.3	13.10.1973
Bremen/Flugh.	5	1015.7	wolkig	SSW	9	-2.3	-2.5	10.8	2.4	-3.6	-7	9.8	0.0	1890	22.8	15.10.1990	-5.0	11.10.1936
Soitau	78	1016.7	leicht bew.	SSW	4	-2.5	-3.1	10.7	1.5	-3.0	-4	9.6	0.0	1947	25.1	11.10.1978	-4.8	19.10.1972
Boizenburg	46	1015.4	leicht bew.	SSW	9	0.8	-1.9	10.2	3.3	-1.0	-2	8.5	0.0	1955	23.0	12.10.1967	-5.4	17.10.1959
Lüchow	18	1016.2	leicht bew.	SSW	5	-2.0	-2.8	9.7	1.7	-2.3	-5	9.2	0.0	1955	23.0	12.10.1967	-5.4	17.10.1959
Seehausen/Altm.	23	1016.3	leicht bew.	SSE	5	-3.0	-4.5	9.7	0.8	-3.0	-6	9.6	0.0	1955	23.0	12.10.1967	-5.4	17.10.1959
Marnitz	87	1015.4	leicht bew.	SSW	9	0.4	-2.4	9.8	3.4	0.4	-3	X	0.0	1955	23.0	12.10.1967	-5.4	17.10.1959
Neuruppin	39	1016.6	leicht bew.	S	5	0.4	-1.0	9.8	3.0	-0.2	-4	8.6	0.0	1955	23.0	12.10.1967	-5.4	17.10.1959
Neubrandenburg	80	1015.6	leicht bew.	S	21	-0.1	-3.0	9.5	3.8	-0.2	-2	7.5	0.0	1951	23.3	12.10.1967	-3.8	16.10.1971
Angermünde	55	1016.5	leicht bew.	SSE	11	-2.1	-3.6	9.7	2.7	-2.1	-5	7.8	0.0	1951	23.3	12.10.1967	-3.8	16.10.1971
Lingen	26	1016.2	wolkig	SSW	9	-0.7	-1.6	11.3	2.9	-1.8	-4	9.9	0.0	1951	24.3	15.10.1990	-2.7	19.10.1972
Münst.-Osn./Flugh.	52	1017.3	leicht bew.	uml	2	-2.6	-2.6	10.7	2.4	-2.9	-5	9.7	0.0	1951	24.3	15.10.1990	-2.7	19.10.1972
Osnabrück	97	1016.9	leicht bew.	SSW	15	1.7	-1.4	9.6	2.5	-0.5	-4	9.0	0.0	1952	24.3	15.10.1990	-3.5	13.10.1952
Bad Salzuflen	139	1017.1	wolkenlos	NE	26	0.7	-1.5	10.4	3.3	0.5	-2	9.9	0.0	1935	23.7	14.10.1986	-2.8	19.10.1972
Hannover/Flugh.	54	1016.2	leicht bew.	S	5	-0.7	-1.3	10.2	3.2	-2.4	-5	9.7	0.0	1936	25.3	14.10.1986	-3.8	15.10.1943
Braunschweig	88	1017.0	leicht bew.	SW	13	1.4	-1.1	9.3	2.8	-0.7	-4	9.5	0.0	1891	24.0	11.10.1921	-4.4	20.10.1908
Gardelegen	48	1016.9	leicht bew.	S	5	-3.5	-4.5	10.2	0.8	-3.6	-5	9.4	0.0	1947	25.5	14.10.1990	-4.0	20.10.1947
Magdeburg	84	1017.2	wolkig	still	0	-0.5	-2.3	9.8	2.6	-1.3	-4	9.3	0.0	1947	25.5	14.10.1990	-4.0	20.10.1947
Potsdam	99	1017.3	leicht bew.	S	18	0.0	-2.6	9.5	3.2	0.0	-2	9.8	0.0	1893	24.7	11.10.1921	-6.3	20.10.1908
Berlin-Temp.	49	1017.4	leicht bew.	S	8	0.5	-3.6	9.3	4.1	0.1	-3	9.0	0.0	1876	24.4	13.10.1967	-5.0	20.10.1908
Lindenberg	112	1018.5	leicht bew.	S	9	-0.5	-3.8	8.8	3.8	-0.5	-3	8.9	0.0	1951	24.2	12.10.1967	-2.4	13.10.1973
Manschnow	16	1017.6	leicht bew.	S	11	-1.3	-3.3	9.8	1.8	-1.7	-4	8.9	0.0	1951	24.2	12.10.1967	-2.4	13.10.1973
Düsseldorf/Flugh.	44	1018.3	leicht bew.	SSE	13	0.8	-0.5	12.3	3.8	-0.4	-3	9.6	0.0	1969	26.0	11.10.1970	-3.0	15.10.1971
Bocholt	24	1017.5	leicht bew.	S	5	-1.6	-1.9	10.5	3.0	-1.9	-4	9.4	0.0	1947	24.3	13.10.1990	-2.8	19.10.1947
Essen	161	1018.3	leicht bew.	SSW	5	1.2	-1.1	10.5	4.9	1.2	-2	8.7	0.0	1935	24.5	12.10.1990	-1.4	12.10.1952
Kahler Asten	859	-	leicht bew.	W	22	0.3	-6.8	5.5	1.2	0.0	-3	10.1	0.0	1955	20.1	14.10.1990	-4.2	15.10.1971
Bad Lipspringe	158	1017.8	leicht bew.	NE	2	-1.3	-2.7	10.0	4.4	-1.6	-5	9.9	0.0	1951	24.0	14.10.1990	-4.1	19.10.1972
Kassel	233	1019.6	leicht bew.	S	8	-1.9	-2.7	9.7	3.8	-1.9	-6	9.7	0.0	1951	23.7	15.10.1990	-2.9	19.10.1972
Göttingen	173	1019.1	leicht bew.	still	0	-2.0	-2.6	11.0	2.6	-2.0	-4	8.5	0.0	1947	24.2	12.10.1978	-5.8	16.10.1951
Leinefelde	356	1018.5	leicht bew.	W	4	-0.1	-3.0	8.4	2.3	-0.8	-4	9.8	0.0	1957	22.0	11.10.1979	-4.9	19.10.1972
Braunlage	610	1017.8	leicht bew.	WSW	8	0.9	-5.7	7.1	0.5	-2.0	-5	9.6	0.0	1936	22.9	11.10.1978	-4.2	19.10.1972
Brocken	1153	-	leicht bew.	W	39	-0.3	-5.8	2.0	-0.9	-1.7	-4	9.5	0.0	1951	18.6	11.10.1978	-5.7	13.10.1973
Artern	166	1018.8	wolkig	WSW	4	-2.8	-3.8	9.7	2.6	-2.8	-4	9.6	0.0	1954	24.9	12.10.1967	-4.0	19.10.1972
Leipzig/Flugh.	141	1018.2	leicht bew.	S	15	0.5	-3.4	9.1	3.2	0.3	-1	8.8	0.0	1951	24.4	12.10.1967	-3.7	15.10.1959
Wittenberg	106	1018.3	leicht bew.	E	4	-1.5	-4.7	9.5	3.7	-1.6	-3	9.8	0.0	1951	24.0	12.10.1967	-3.4	19.10.1972
Oschatz	152	1018.4	wolkig	S	8	-2.0	-3.2	10.0	1.5	-2.6	-5	9.1	0.0	1951	24.4	12.10.1967	-3.7	15.10.1959
Dresden/Flugh.	227	1019.1	wolkig	SSE	9	1.2	-3.4	9.7	3.1	0.0	-4	9.1	0.0	1917	24.1	14.10.1990	-3.5	19.10.1972
Doblerflug-Kfr.	99	1018.9	leicht bew.	S	5	-2.0	-3.8	10.2	0.6	-2.8	-6	9.3	0.0	1951	25.9	15.10.1990	-4.4	13.10.1973
Cottbus	69	1018.5	wolkig	SSW	8	2.2	-3.7	9.8	2.5	-0.8	-4	9.2	0.0	1951	25.9	15.10.1990	-4.4	13.10.1973
Görlitz	238	1019.1	wolkig	SSW	28	4.2	-2.7	8.9	2.4	-0.6	-4	9.5	0.0	1951	24.7	15.10.1990	-3.7	13.10.1973
Aachen	205	1018.7	leicht bew.	WSW	15	3.1	-1.1	11.0	5.1	2.0	-1	10.0	0.0	1891	25.6	17.10.1930	-2.0	19.10.1972
Nürnberg	629	1019.6	leicht bew.	W	13	1.8	-4.5	7.5	3.0	1.8	0	9.8	0.0	1947	21.0	15.10.1990	-3.0	13.10.1973
Köln-Bonn/Flugh.	99	1019.1	leicht bew.	SE	11	-2.5	-3.1	12.3	5.0	-3.3	-5	9.5	0.0	1957	25.0	11.10.1970	-5.1	19.10.1972
Bendorf	132	1020.3	bedeckt	SE	2	-0.7	-1.2	12.4	4.5	-1.8	-3	9.7	0.0	1951	24.8	11.10.1967	-2.8	19.10.1955
Bad Marienberg	555	1019.8	leicht bew.	W	5	0.0	-4.5	8.3	2.5	-0.1	-4	9.8	0.0	1963	20.8	12.10.1990	-1.7	15.10.1971
Gießen	195	1020.2	leicht bew.	NNW	2	-2.4	-3.0	11.7	3.9	-2.4	-4	9.5	0.0	1939	22.7	15.10.1990	-3.3	19.10.1972