

Wetterkarte

des Deutschen Wetterdienstes
 Amtsblatt des Wetteramtes München

Postbezug monatlich 2,- DM
 Verlagsort: München. Erscheint täglich.

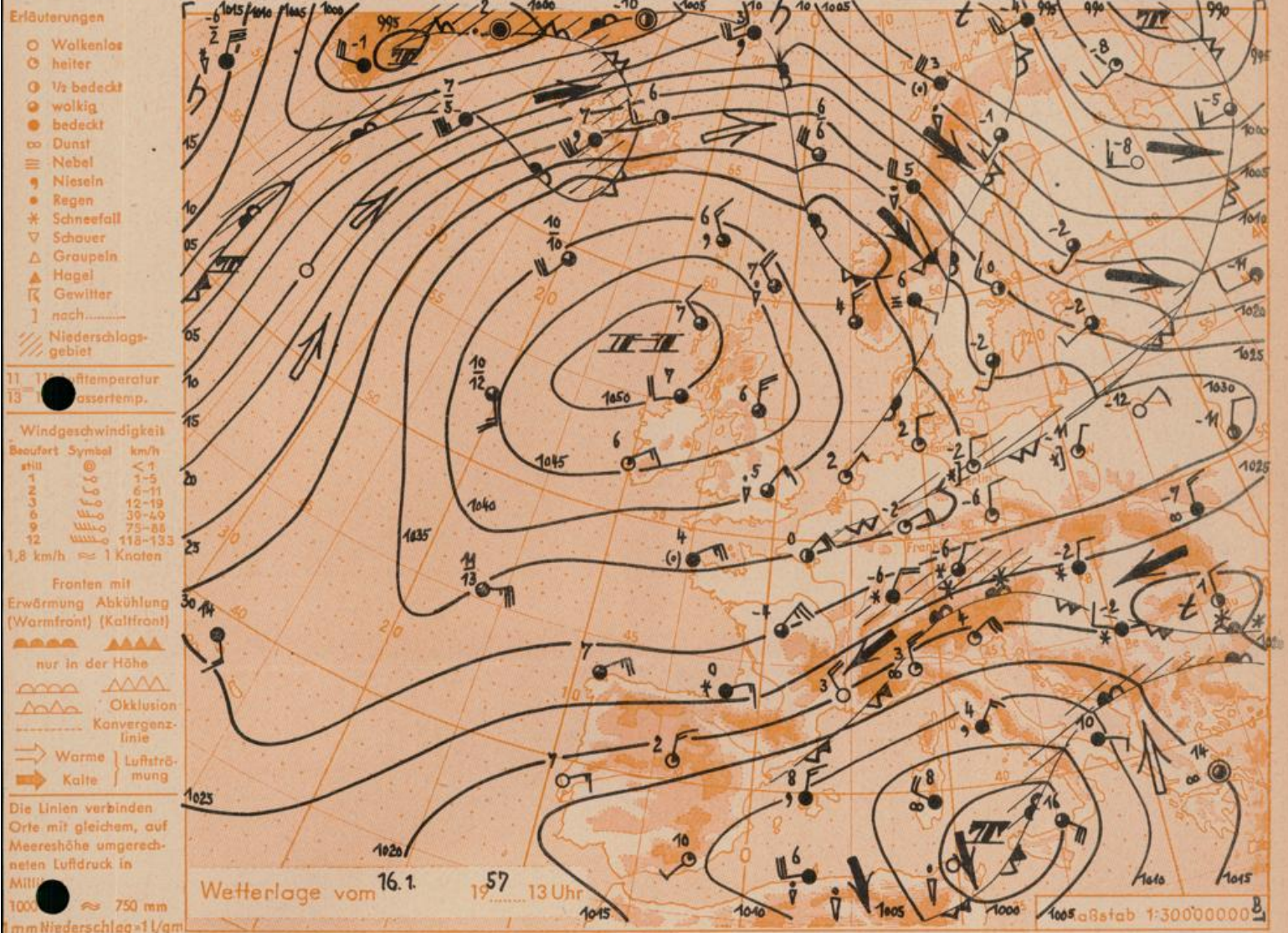
Bei unregelmäßiger Lieferung
 bitte Beschwerden immer an das
 Zustellpostamt richten

(13b) München 15, Bavariaring 10, Telefon 54961
 Postscheck-Kto. München 87610

8. Jahrgang 1957

Wetterbericht für Donnerstag, 17. Januar 1957

Nummer 16



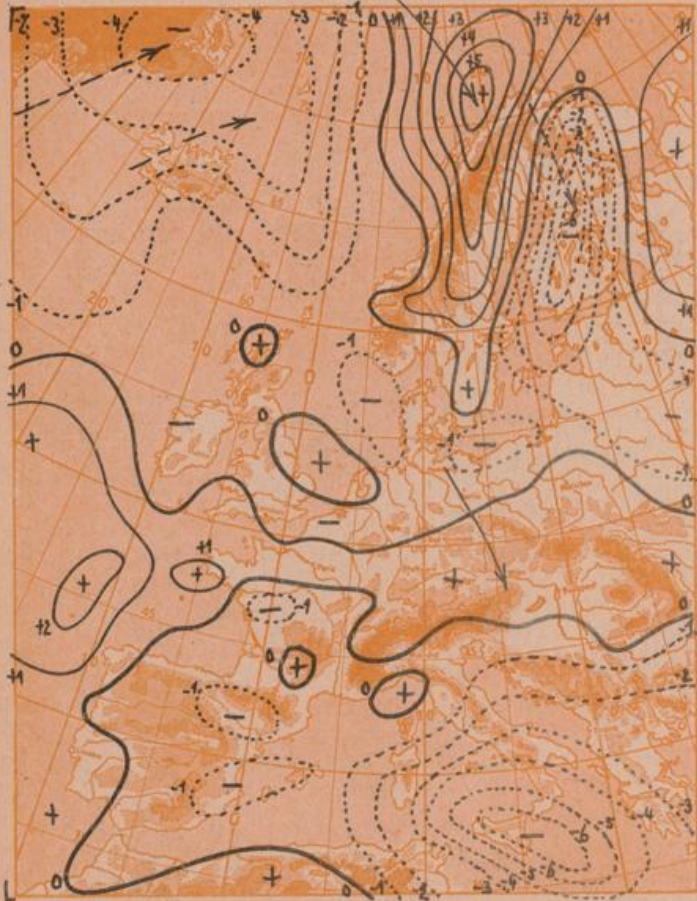
Übersicht: Eine Zone hohen Druckes reicht noch immer vom Westatlantik über England und Südkandinavien bis nach Russland. Der Schwerpunkt liegt mit einem beachtlich hohen Kerndruck von 788 mm westlich Irland. Die atlantischen Störungen umkreisen dieses kräftige Hoch. Ihre Ausläufer werden mit südöstlichem Kurs vom Nordmeer nach Mitteleuropa gesteuert. Damit vermischen sich maritime Luftmassen polaren Ursprungs mit der bei uns eingedrungenen kalten Festlandsluft, ohne jedoch an der bestehenden Frostlage etwas zu ändern.

Vorhersage für Donnerstag, den 17. Januar 1957, ausgegeben am 16. 1. 57, 16 Uhr:

Südbayern und Donaugebiet: Wechselnd bewölkt mit einzelnen Schneefällen, zeitweise aber auch aufheiternd. Bei schwachem bis mäßigem Wind um Ost Fortdauer der Frostlage mit nächtlichen Tiefsttemperaturen bis -15 Grad.

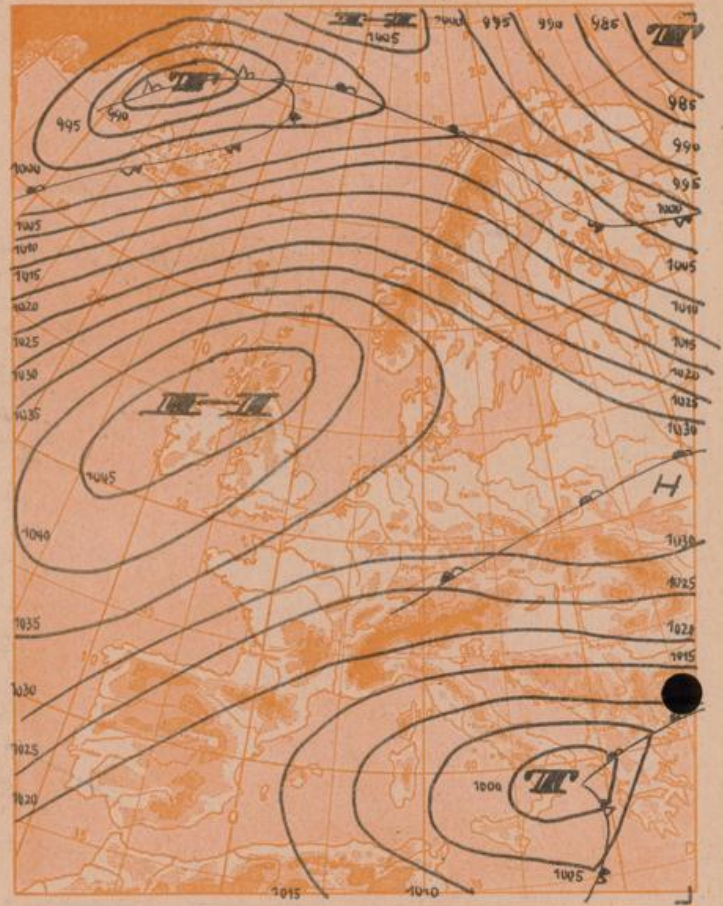
Weitere Aussichten: Weiterhin Frostwetter.

Dreistündige Druckänderung von 10-13 Uhr
und bisherige Zugrichtung der Druckänderungsgebiete
am **Mittwoch, 16. Januar 1957**



Vorhersagekarte für morgen

Donnerstag, 17. Januar 1957 7 Uhr



Maßstab
1 : 40 000 000

Beobachtungen von (□=Bergstationen)	See- höhe m	Dienstag, 15.1.57 17 Uhr gestern			7 Uhr heute Mittwoch, 16.1.57			13 Uhr heute			Höchste Temperatur gestern		Niedste Temperatur d. Nacht		Sonnen- schein- dauer gestern in Std.	Nieder- schlag in mm v. 7-7 h	Schnee- höhe in cm heute ?	
		Temp. °C	Wind (Bft.)	Wetter	Temp. °C	Wind (Bft.)	Wetter	Temp. °C	Wind (Bft.)	Wetter	gestern 7-19 h	d. Nacht 19-7 h	21-7 h					
Regensburg	339	-5	NNE 5	☁	-5	NE 2	* ☁	987	740	-4	NE 4	☁	-4	-6	-6	0.0	4	
Passau	408	-6	NNW 1	☁	-6	NE 1	☁	977	733	-4	NNE 3	☁	-4	-6	-7	3	13	
Kempten	705	-7	NNW 1	* ☁	-9	NE 1	* ☁	940	705	-7	ENE 3	* ☁	-4	-10	-14	3	25	
Augsburg	480	-6	NNE 3	* ☁	-7	NE 3	* ☁	966	725	-6	NE 4	☁	-4	-7	-7	1	11	
München-Stadt	522	-5	NNE 1	* ☁	-7	Stille	* ☁	961	721	-6	NNE 2	* ☁	-4	-7	-4	3	13	
Mühldorf	400	-5	NNE 1	* ☁	-7	NW 1	* ☁	978	734	-5	NE 3	☁	-3	-7	-7	3	17	
Oberstdorf	812	-6	N 1	* ☁	-10	Stille	* ☁	925	694	-7	Stille	☁	-3	-10	-10	3	29	
Garmisch-Partenk.	704	-6	NNE 3	* ☁	-8	Stille	* ☁	939	704	-8	N 2	* ☁	-4	-8	-10	3	22	
Bad Tölz	654	-6	NE 2	* ☁	-8	Stille	☁	946	710	-7	NE 2	* ☁	-3	-9	-10	5	31	
Berchtesgaden	542	-5	N 1	* ☁	-6	Stille	* ☁	958	719	-5	NNW 1	* ☁	-3	-6	-6	4	15	
Hohenpeißenberg-□	977	-9	SE 4	* ☁	-10	ENE 2	* ☁	906	680	-10	ENE 3	* ☁	-6	-11	-10	5	21	
Wendelstein-□	1730	-13	NE 3	☁	-15	ENE 4	* ☁	823	617	-14	NE 4	* ☁	-10	-15	-13	5	100	
Zugspitze-□	2962	-17	NNE 3	* ☁	-20	N 4	* ☁	697	523	-19	SE 5	☁	-13	-20	0.5	3	380	
Würzburg	260	-5	ENE 3	* ☁	-6	E 3	☁	x	x	-3	E 3	☁	-3	-6	-7	0.2	3	
Nürnberg	312	-6	NNE 3	* ☁	-6	NE 3	* ☁	x	x	-5	NNE 3	☁	-3	-6	-6	0.0	4	
Hof	568	-8	N 4	* ☁	-9	NNW 4	* ☁	x	x	-9	N 4	☁	-7	-9	-9	1	12	
Gr. Falkenstein-□	1308	-12	NW 2	☁	-13	N 2	* ☁	x	x	-12	NE 3	☁	-11	-13	-13	3	100	
Ulm	482	-6	NNE 3	* ☁	-7	NNE 3	* ☁	x	x	-6	ENE 3	* ☁	-3	-7	-8	0.5	8	
Friedrichshafen	407	-4	NNE 3	* ☁	-6	NNE 2	* ☁	x	x	-4	NNE 3	☁	-1	-7	-8	1.3	0.5	8
Feldberg-Schwarzw. □	1496	-13	ENE 6	☁	-15	ENE 8	☁	x	x	-14	ENE 9	☁	-10	-15	-15	4	55	
Stuttgart	401	-6	NNE 4	* ☁	-6	NE 4	* ☁	x	x	-6	NE 4	☁	-4	-7	-7	0.5	13	
Frankfurt/Main	112	-4	NE 4	☁	-5	NE 4	☁	x	x	-2	ENE 4	☁	-2	-6	-7	0.1	0.0	.
Essen	128	-5	NE 5	☁	-3	NE 3	* ☁	x	x	-1	NE 3	☁	-2	-5	-6	0.7	0.1	1
Hannover	52	-5	N 1	☁	-3	N 2	* ☁	x	x	0	NE 2	☁	-3	-6	-8	4.0	0.2	1
Homburg	16	-4	NNW 1	☁	-4	NNW 2	☁	x	x	2	N 2	☁	-1	-7	-8	5.4	0.0	<1
Norderney	22	0	NE 2	* ☁	2	ENE 5	☁	x	x	2	WSW 2	☁	0	-1	-3	0.6	0.1	<1
Berlin-Dahlem	58	-5	N 2	☁	-4	Stille	* ☁	x	x	-2	NNE 1	☁	-4	-7	-8	0.2	0.0	<1

Beobachtungen vom	Erdbodentemperaturen heute früh in einer Tiefe von	Luftdruck reduziert auf NN	München															
			Messungen in der freien Atmosphäre 16.1.57 3 Uhr															
16.1.57 7h	10 cm 20 cm 50 cm 100 cm		Höhe in km über NN															
München-Riem	0.3 0.7 1.5 2.8	1028.0 mb	0.5	1.0	2.0	2.1	2.3	3.0	3.4	5.0	5.6	9.5	8.7	10.9	13.4	16.7		
Regensburg	-0.4 0.2 4.2 3.0	1028.0 mb	Wind-Richtung															
Mühldorf	0.1 0.4 1.4 3.1	1027.4 mb	Wind km/h															
Kempten	0.9 1.2 2.4 3.7	1027.9 mb	Temp. in °C															
			gestern: Temp. in °C															
			Temperaturtagessmittel vom 15.1.57															
			Auf- und Untergang am 17.1.57 in München															
			München-Riem															
			Mondphase															
			Dauer der bürgerlichen Dämmerung: 38 Min.															

Nachdruck und öffentlicher Aushang ohne Genehmigung nicht gestattet.