

Wetterkarte

des Deutschen Wetterdienstes
 Amtsblatt des Wetteramtes München

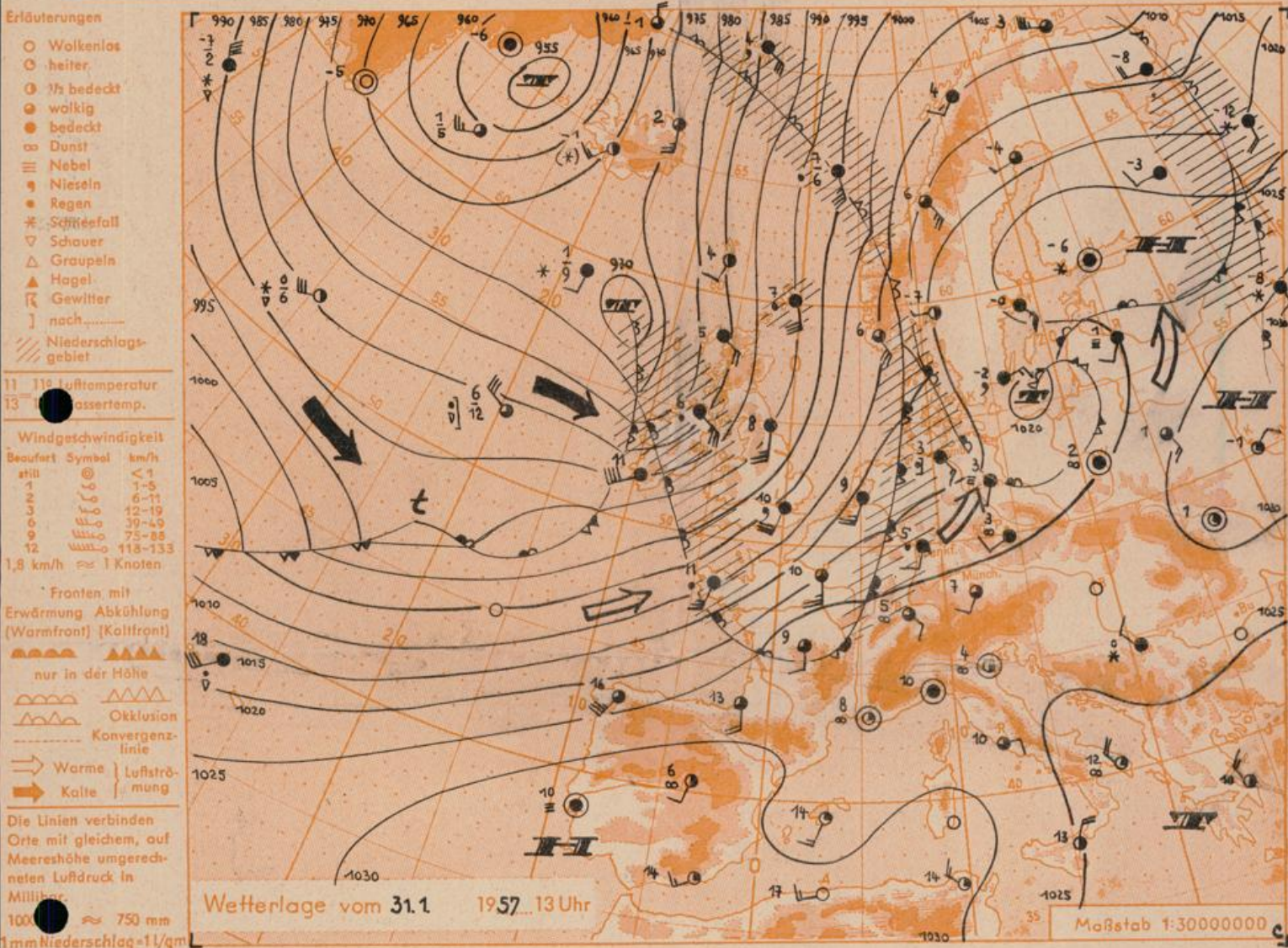
Postbezug monatlich 2,- DM
 Verlagsort: München. Erscheint täglich.

Bei unregelmäßiger Lieferung
 bitte Beschwerden immer an das
 Zustellpostamt richten

(13b) München 15, Bavariaring 10, Telefon 54961
 Postscheck-Kto. München 87610

8. Jahrgang 1957 Wetterbericht für Freitag, 1. Februar 1957 (mit Beilage)

Nummer 31



Übersicht: Die Hochdruckzone über den Alpen hat sich etwas abgeschwächt. Damit konnten Ausläufer der nach Nordeuropa ziehenden Störungen auch Bayern mit vereinzelt Niederschlägen erfassen. Auf der Rückseite des schwachen Ostseetiefs sind etwas kältere Luftmassen auch nach Süddeutschland vorgedrungen, die sich im Radiosondenaufstieg München bis etwa 2000 m bemerkbar machen. Bei vielfach starker Bewölkung war der Nachtfrost allgemein geringer als bisher. Während das Tief bei Island ziemlich ortsfest bleibt, bilden sich über dem Atlantik an seinem Rand weitere Störungen, die mit ihrem Hauptteil weiterhin nach Nordosten ziehen, nun aber mehr als bisher auch unseren Raum beeinflussen. Im weiteren Verlauf ist es möglich, daß sich die kalte atlantische Luft in die Strömung einbezieht.

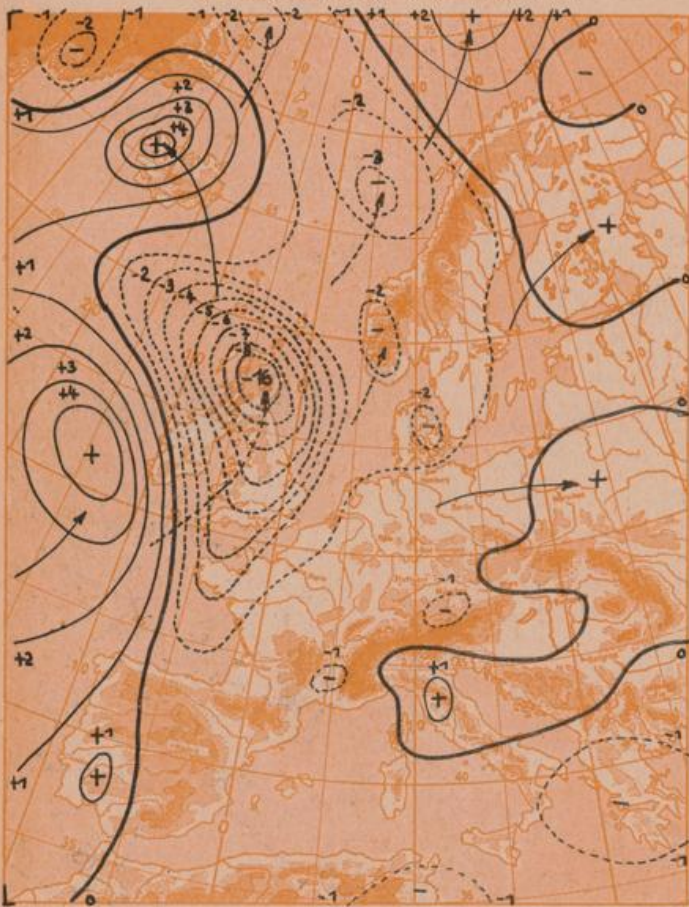
Vorhersage für Freitag, den 1. Februar 1957, ausgegeben am 31.1., 16 Uhr:
Südbayern und Donaugebiet: Vorherrschend wolkig, am Alpenrand zwischen- durch Föhneinfluß, strichweise Niederschläge. Nachts höchstens leichter Frost, Tagestemperaturen meist über 5 Grad. Leichte bis mäßige Winde aus Süd bis West.

Weitere Aussichten: Vorerst weiterhin mild.

Hz.

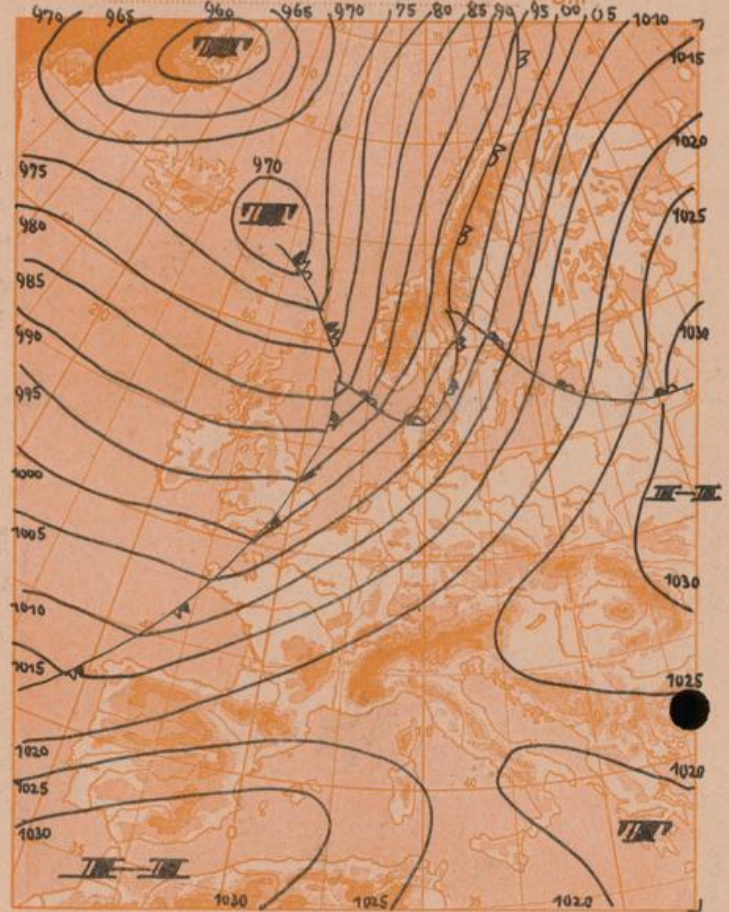
Dreistündige Druckänderung von 10-13 Uhr

und bisherige Zugrichtung der Druckänderungsgebiete am Donnerstag, 31. Januar 1957



Vorhersagekarte für morgen

Freitag, 1. Februar 1957



Beobachtungen von [□=Bergstationen]	See- höhe m	Mittwoch, 30.1.57 17 Uhr			7 Uhr Donnerstag, 31.1.57			13 Uhr heute			höchste / tiefste Temperatur		Niederschlag in mm v. 7-2 h	Schnee- höhe in cm heute		
		Temp. °C	Wind (Bft.)	Wetter	Temp. °C	Wind (Bft.)	Wetter	Temp. °C	Wind (Bft.)	Wetter	gestern / d. Nacht 18-2 h	heute 21-2 h				
Regensburg	339	0	SE 1	0	-1	E 1	985	739	1	ESE 2	0	2	-2	-4	1.5	0.0
Passau	408	0	NE 1	0	-1	NE 2	978	733	2	NE 1	0	4	-2	-5	7.0	1
Kempten	705	4	WSW 1	0	-2	SSE 1	943	707	7	W 2	0	7	-3	-5	8.6	·
Augsburg	480	4	WJW 2	0	1	SW 2	965	724	5	SW 1	0	6	1	-1	4.4	·
München-Stadt	522	6	WNW 2	0	1	SSW 1	961	721	7	SSW 2	0	9	1	-1	7.2	·
Mühlhof	400	4	W 1	0	1	SW 1	978	733	5	S 1	0	7	-1	-5	6.7	·
Oberstdorf	812	-1	S 1	0	-2	ESE 1	930	698	8	SSW 1	0	9	-4	-9	6.7	·
Garmisch-Partenk.	704	1	SE 1	0	-4	SSW 1	942	707	5	Stille	0	10	-4	-8	8.0	·
Bad Tölz	654	3	SE 1	0	0	N 1	948	711	6	SSE 1	0	9	-1	-5	7.5	·
Berchtesgaden	542	-1	SW 1	0	-1	Stille	960	720	6	S 1	0	8	-3	-6	5.7	·
Hohenpeißenberg □	977	2	W 5	0	1	WSW 3	910	683	5	W 4	0	8	1	-6	8.1	·
Wendelstein □	1730	-3	WNW 4	0	-4	WNW 5	831	623	1	WNW 4	0	1	-4	-5	8.6	·
Zugspitze □	2962	-10	W 7	0	-10	W 9	710	533	-8	NNW 6	0	-8	-10	x	8.1	·
Würzburg	260	4	WSW 4	0	3	SE 1	x	x	7	SSW 3	0	6	2	0	1.1	1
Nürnberg	312	2	WSW 2	0	1	ESE 1	x	x	6	SE 1	0	5	-2	-3	1.0	0.2
Hof	568	1	SW 4	0	0	SSW 2	x	x	2	SSW 2	0	1	0	-3	1.1	0.3
Gr. Falkenstein □	1308	-2	WSW 5	0	-4	WSW 4	x	x	-1	WSW 4	0	1	-4	-6	4.9	1
Ulm	492	3	SE 1	0	0	S 1	x	x	4	SW 2	0	5	-1	-4	4.7	·
Friedrichshafen	407	1	WSW 1	0	-2	N 1	x	x	3	WSW 1	0	5	-3	-6	4.1	·
Feldberg-Schwarzw. □	1496	-1	W 5	0	0	SW 5	x	x	2	SW 6	0	1	-2	-9	2.6	0.0
Stuttgart	401	3	SSW 1	0	3	Stille	x	x	6	S 1	0	8	2	-0	1.5	·
Frankfurt/Main	112	2	SSW 2	0	2	WSW 2	x	x	5	SW 3	0	7	0	0	4.3	0.0
Essen	128	5	S 2	0	7	S 4	x	x	6	S 4	0	8	+4	2	0.8	1
Hannover	52	6	W 3	0	3	SSE 2	x	x	7	S 3	0	7	0	-2	·	2
Hamburg	16	5	WNW 3	0	3	E 2	x	x	3	ESE 3	0	6	3	3	·	1
Norderney	22	4	WSW 3	0	5	SSE 3	x	x	6	S 3	0	7	4	4	·	6
Berlin-Dahlem	58	4	W 2	0	4	WNW 1	x	x	3	SSW 1	0	4	4	2	·	5

Beobachtungen von 31.1.57 7h	Erdbodentemperaturen heute früh in einer Tiefe von				Luftdruck reduziert auf NN	München Messungen in der freien Atmosphäre 31.1.57 3 Uhr												
	10 cm	20 cm	50 cm	100 cm		Höhe in km über NN	0.5	0.6	1.0	2.0	2.1	3.0	5.0	7.5	10.0	10.7	13.5	16.1
München-Riem	-0.4	0.0	0.8	2.0	1028.8 mb	Heute	Wind-Richtung	SSE	S	W	W	W	NW	NW	NW	NW	NW	NW
Regensburg	-0.5	0.0	0.1	2.0	1027.7 mb	Wind km/h	5	10	20	50	50	60	70	60	80	80	60	·
Mühlhof	-0.3	0.0	1.0	2.7	1028.7 mb	Temp. in °C	0	2	1	-4	-2	-5	-19	-37	-59	-63	-54	-54
Kempten	-0.1	0.2	1.3	2.8	7030.4 mb	gestern: Temp. in °C	-5	2	6	1	0	-7	-20	-37	-56	-62	-58	-56
Temperaturtagessmittel vom 30.1.57						Auf- und Untergang Sonne: 7:43 17:13 Mond: 7:56 19:15												
München-Riem Wert normal						Dauer der bürgerlichen Mondphase: 2 Tg. nach Neumond; Dämmerung: 37 Min.												