

Wetterkarte

des Deutschen Wetterdienstes
 Amtsblatt des Wetteramtes München

Postbezug monatlich 2,- DM
 Verlagsort: München. Erscheint täglich.

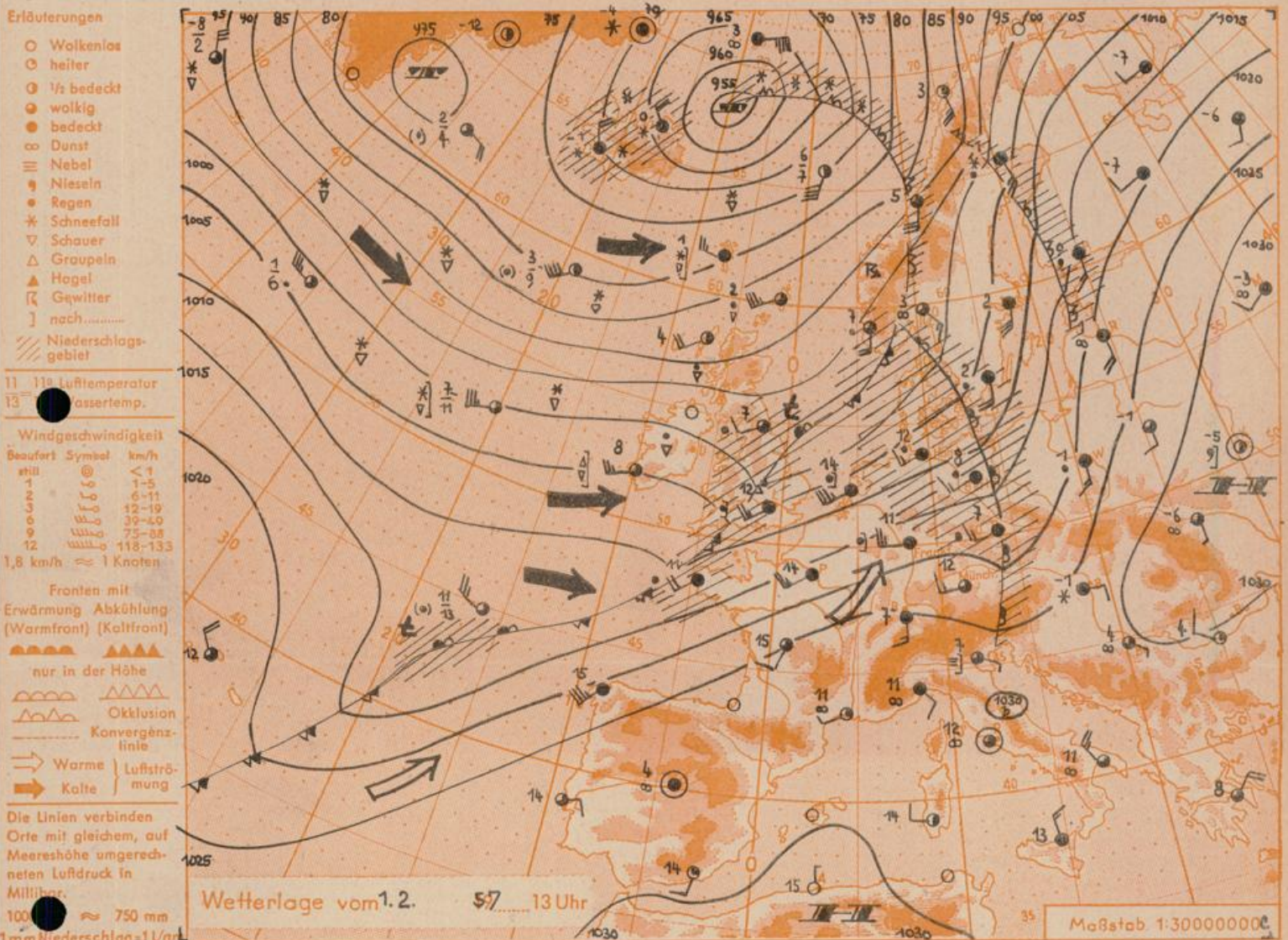
Bei unregelmäßiger Lieferung
 bitte Beschwerden immer an das
 Zustellpostamt richten

(13b) München 15, Bavariaring 10, Telefon 54961
 Postscheck-Kto. München 87610

8. Jahrgang 1957

Wetterbericht für Samstag, 2. Februar 1957

Nummer 32



Übersicht: Die Westdrift hält weiter an. Randstörungen des sich von Island nur langsam ostwärts verlagernden umfangreichen Tiefdruckgebietes dringen in rascher Folge nach dem Kontinent vor. Dabei greifen sie seit gestern etwas südlicher aus als bisher, so dass auch Bayern von ihnen erfasst wird. Zur Zeit wird dabei sehr warme Meeresluft herangeführt, die die Frostgrenze bis 2000 m ansteigen liess, wie der Radiosondenaufstieg München zeigt. Zum Wochenende gelangt wieder etwas kühlere Luft vom Atlantik nach Europa, die die Frostgrenze erneut auf etwa 1000 m sinken lassen dürfte. Insgesamt bleibt jedoch zunächst der Witterungscharakter für die Jahreszeit mild.

Vorhersage für Samstag, den 2. und Sonntag, den 3. 2. 1957, ausg. um 1. 2. 57, 16^h:


Südbayern und Donaugebiet: Wechselnd bewölkt mit zeitweiligen Niederschlägen, die später auch bis in tiefere Lagen teilweise als Schnee fallen. Alpenraum anfangs noch unter leichtem Föhneinfluss. Bei vorübergehend auffrischenden Winden um West Temperaturen zurückgehend, aber Mittagswerte noch über 0 Grad und auch nachts nur leichter Frost.

Weitere Aussichten: Wechselhaft, zunächst für die Jahreszeit immer noch mild.

By.

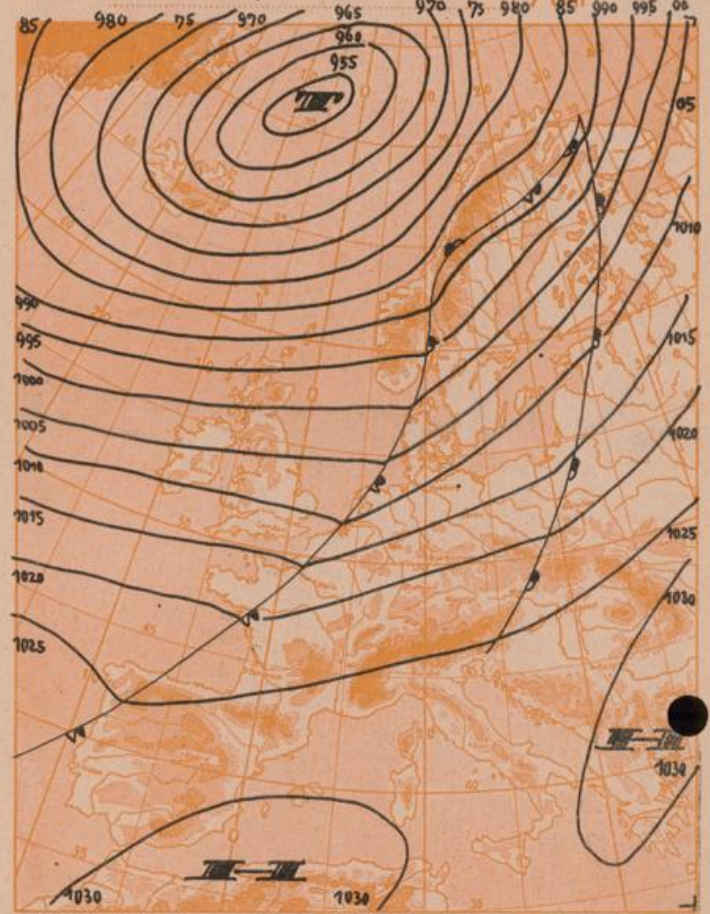
Dreistündige Druckänderung von 10-13 Uhr

und bisherige Druckverhältnisse in den Druckgebiete
am Freitag, 1. Februar 1957



Vorhersagekarte für morgen

Samstag, 2. Februar 1957



Maßstab
1:40.000.000

Beobachtungen von (□ = Bergstationen)	See- höhe m	Donnerstag, 31.1.57 19 Uhr gestern			Freitag, 1.2.57 7 Uhr heute			13 Uhr heute			Höchste / Tiefste Temperatur		Niederschlag in mm v. 7-7 h	Schnee- höhe in cm heute 7			
		Temp. °C	Wind (Bft.)	Wetter	Temp. °C	Wind (Bft.)	Wetter	Temp. °C	Wind (Bft.)	Wetter	gestern 7-19 h	u. Nacht 19-7 h					
Regensburg	339	1	Stille	••	2	ESE 2	••	981	736	8	W 1	••	3	1	0	0.6	6
Passau	408	1	NE 1	∞	1	NE 1	••	974	731	4	NE 1	••	3	0	-0		4
Kempten	705	5	W 1	••	5	SSW 3	••	942	707	11	SSE 3	••	9	4	1	0.1	1
Augsburg	480	4	SW 3	••	6	SSW 3	••	963	722	10	WSW 4	••	7	4	2	0.2	2
München-Stadt	522	7	W 2	••	6	S 3	••	959	719	12	WSW 3	••	8	4	+3	0.4	1
Mühldorf	400	3	E 1	••	2	SW 1	••	975	731	6	WSW 2	••	7	1	-0	1.6	3
Oberstdorf	812	6	N 2	••	3	S 1	••	930	698	7	NW 1	••	11	2	+1	2.1	10
Garmisch-Partenk.	704	5	Stille	••	3	S 1	••	941	706	9	S 1	••	7	2	-1	1.0	0.0
Bad Tölz	654	4	NW 1	••	4	SSW 2	••	946	710	8	SSW 3	••	9	3	0	1.4	5
Berchtesgaden	542	2	Stille	••	1	Stille	••	959	719	3	S 1	••	8	1	0	2.7	1
Hohenpeißenberg □	977	4	W 6	••	5	WSW 7	••	909	682	11	WSW 6	••	7	3	0	0.4	0.3
Wendelstein □	1730	-0	WNW 3	••	-0	WSW 4	••	831	624	4	WNW 6	••	1	-1	-1	1.8	0.1
Zugspitze □	2962	-8	W 8	••	-5	W 9	••	713	535	-4	W 9	••	-7	-8		1.1	4
Würzburg	260	5	W 3	••	8	SW 4	••	x	x	12	W 4	••	8	4	3	0.3	7
Nürnberg	312	4	SE 3	••	5	S 2	••	x	x	9	SSW 2	••	4	3	2	0.5	6
Hof	568	2	S 4	••	4	SSW 2	••	x	x	6	SSW 3	••	3	2	1		3
Gr. Falkenstein □	1308	-2	SW 3	••	0	W 5	••	x	x	2	WSW 5	••	0	-2	-3		6
Ulm	482	4	S 2	••	4	SSW 3	••	x	x	8	SW 3	••	6	3	0		2
Friedrichshofen	407	3	E 1	••	3	NE 1	••	x	x	7	Stille	••	4	2	1	0.1	3
Feldberg-Schwarzw. □	1496	1	WSW 7	••	3	SW 8	••	x	x	4	SW 7	••	2	1	0	1.1	16
Stuttgart	401	6	SSW 2	••	8	SSW 3	••	x	x	13	SW 4	••	7	5	1	0.7	0.4
Frankfurt/Main	112	5	SW 2	••	7	SW 3	••	x	x	11	WSW 5	••	5	4	4	0.7	15
Essen	128	7	S 5	••	10	SSW 5	••	x	x	12	SSW 5	••	8	7	6		17
Hannover	52	6	S 3	••	9	SSW 4	••	x	x	12	SW 5	••	7	6	4		13
Hamburg	16	5	SSE 3	••	9	SSW 4	••	x	x	12	SSW 5	••	5	5	4		15
Nordemey	22	7	S 4	••	8	SW 5	••	x	x	9	SW 6	••	7	7	7		17
Berlin-Dahlem	58	3	S 2	••	5	SSW 2	••	x	x	8	SSW 3	••	4	3	2		5

Beobachtungen vom 1.2.57 7h	Erdbodentemperaturen heute früh in einer Tiefe von				Luftdruck reduziert auf NN	München Messungen in der freien Atmosphäre 1.2.57 3 Uhr														
	10 cm	20 cm	50 cm	100 cm		Höhe in km über NN	0.5	0.6	1.0	2.0	3.0	4.3	5.0	5.9	7.3	7.5	10.0	12.3	12.6	17.9
München-Riem	-0.2	0.0	0.6	2.0	1024.5 mb	Heute	Wind-Richtung	SW	WSW	W	W	W	NNW	NW	NW	NNW	NNW	N		
Regensburg	0.0	0.1	0.2	2.1	1022.6 mb	Temp. in °C	15	25	50	65	55	40	35	35	155	155	100			
Mühldorf	-0.1	0.1	1.0	2.6	1025.1 mb	gestern: Temp. in °C	4	9	6	0	-5	-11	-15	-20	-29	-31	-53	-71	-64	-56
Kempten	-0.2	0.3	1.4	2.8	1025.7 mb	Temperaturtagesmittel vom 31.1.57			Auf- und Untergang am 2.2.57 in München			Sonne: 742 1715 819			Mond: 2016					
München-Riem						Wert	4.6	normal	-1.7	Dauer der bürgerlichen Mondphase: 31g. nach Neumond			Dämmerung: 37 Min.							