

Wetterkarte

des Deutschen Wetterdienstes
 Amtsblatt des Wetteramtes München

Postbezug monatlich 2,- DM
 Verlagsort: München. Erscheint täglich.

Bei unregelmäßiger Lieferung
 bitte Beschwerden immer an das
 Zustellpostamt richten

(13b) München 15, Bavariaring 10, Telefon 54961
 Postscheck-Kto. München 87610

8. Jahrgang 1957

Wetterbericht für Donnerstag, 7. Februar 1957

Nummer 37

Erläuterungen

- Wolkenlos
- heiter
- 1/2 bedeckt
- wolkig
- bedeckt
- Dunst
- ≡ Nebel
- Niesel
- Regen
- * Schneefall
- ▽ Schauer
- △ Graupeln
- ▲ Hagel
- ⊠ Gewitter
-] nach.....
- /// Niederschlagsgebiet

11 11° Lufttemperatur
 13 ● Wassertemp.

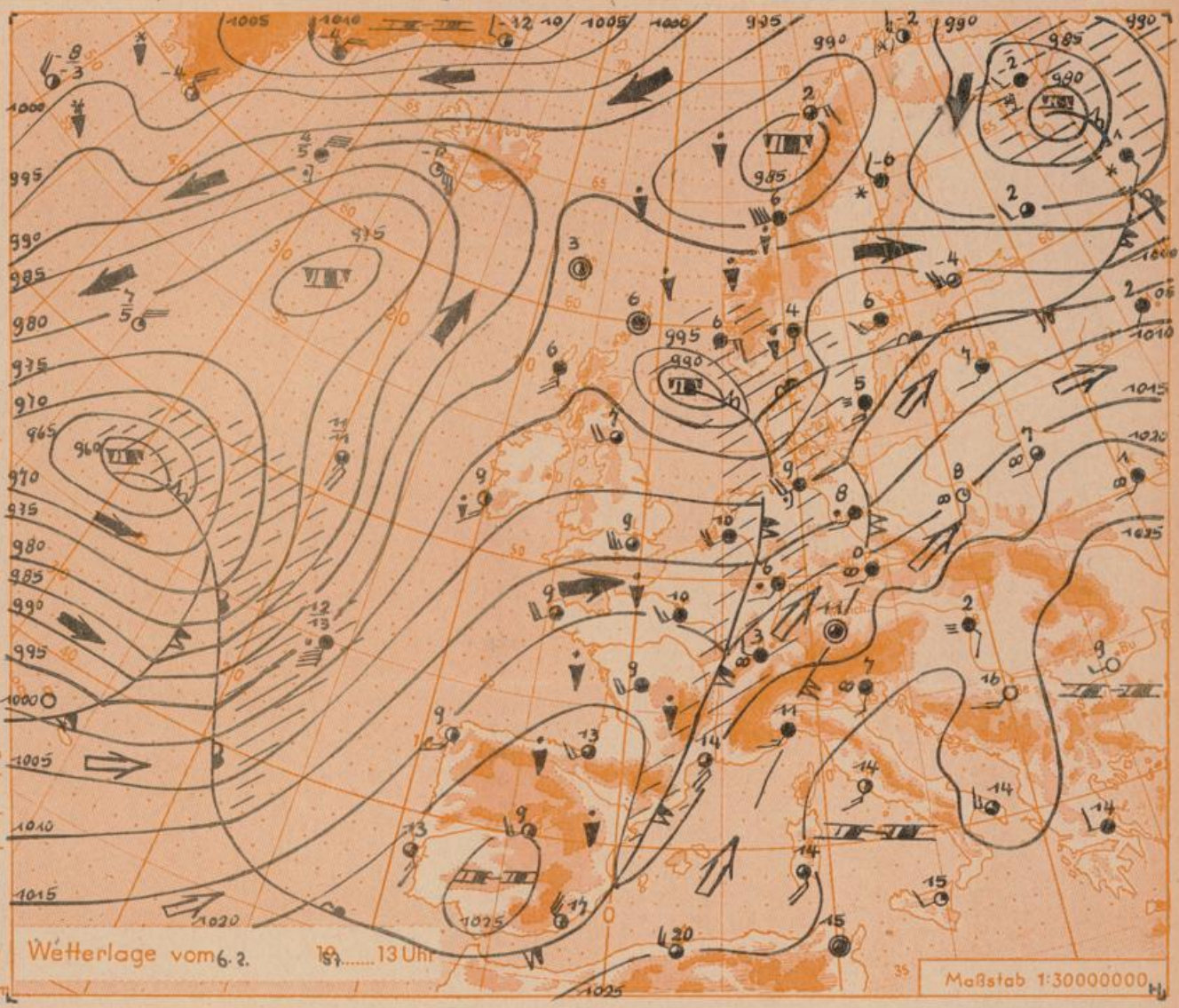
Windgeschwindigkeit

Beaufort	Symbol	km/h
still	○	< 1
1	○	1-5
2	○	6-11
3	○	12-19
4	○	20-29
5	○	30-40
6	○	41-50
7	○	51-61
8	○	62-74
9	○	75-88
10	○	89-102
11	○	103-117
12	○	118-133

1,8 km/h ≈ 1 Knoten

- Fronten mit Erwärmung Abkühlung (Warmfront) (Kaltfront)**
- nur in der Höhe
 - Okklusion
 - Konvergenzlinie
 - Warme Luftströmung
 - Kalte Luftströmung

Die Linien verbinden Orte mit gleichem, auf Meereshöhe umgerechneten Luftdruck in Millibar.
 1000 mm ≈ 750 mm
 mm Niederschlag = 1 l/qm




Übersicht: Ein am Dienstag über der Biskaya gelegener Tiefausläufer hat sich zu einem selbständigen Kern entwickelt und zog zur Nordsee. Dahinter dringen zur Zeit Meeresluftmassen in verstärktem Maße in Deutschland ein. Sie verlieren aber bald wieder an Bedeutung, da ein neues, sehr kräftiges Tief auf verhältnismässig südlicher Bahn über dem Atlantik nachfolgt und die vorausgehende Strömung wieder auf Süd drehen lässt: eine Entwicklung, die bei uns meist Aufheiterung bringt.

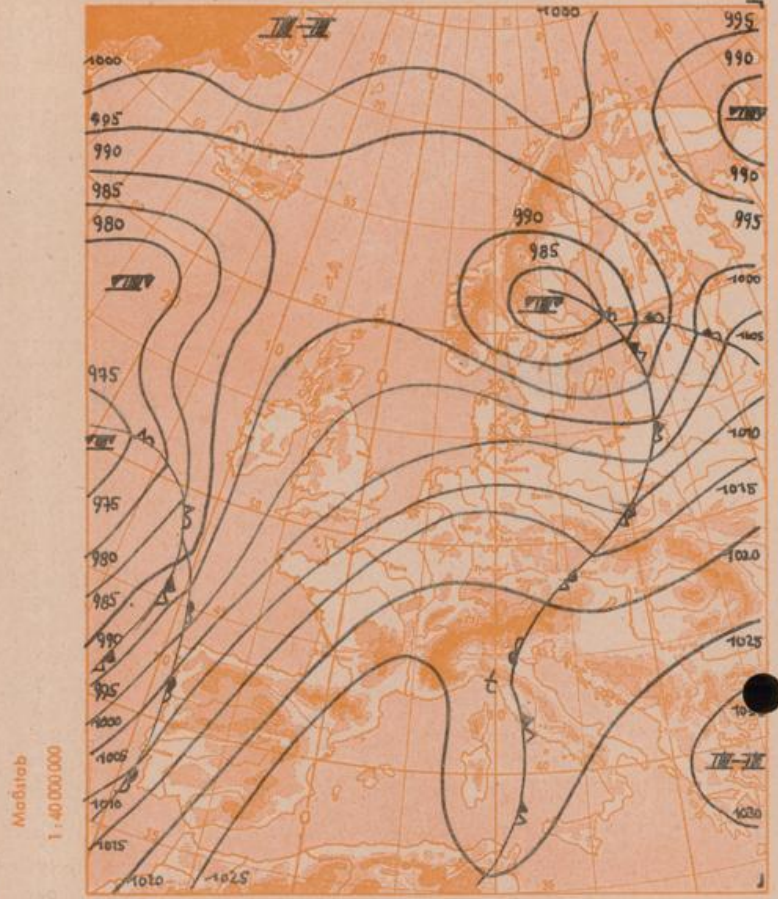
Vorhersage für Donnerstag, den 7. Februar 1957, ausg. am 6. 2. 57, 16 Uhr:
Südbayern und Donaugebiet: Anfangs stärker bewölkt und einzelne Regenfälle, später wieder allmählich aufheiternd. Berge zumindest im weiteren Verlauf häufig frei. Bei leichten Winden aus West bis Süd weiterhin mild. Frostgrenze zunächst bei 2000 m, später bis 2500 m steigend.

Weitere Aussichten: Zunächst trocken. Mild. Alpenrand Föhn einfluss. Schn.

Dreistündige Druckänderung von 10-13 Uhr
und bisherige Ausrichtung der Druckänderungsgebiete
am **Mittwoch, 6. Februar 1957**



Vorhersagekarte für morgen
Donnerstag, 7. Februar 1957 7 Uhr



Beobachtungen von (□ = Bergstationen)	See- höhe m	Dienstag, 5.2.57 19 Uhr gestern			Mittwoch, 6.2.57 7 Uhr heute			Mittwoch, 6.2.57 13 Uhr heute			höchste Werte Temperatur gestern 7-19 h		niedrigste Werte Temp. a. Boden 21-7 h		Sonnenschein dauer gestern in Std.	Niederschlag in mm v. 7-24 h	Schneehöhe in cm heute 7	
		Temp. °C	Wind (Bft.)	Wetter	Temp. °C	Wind (Bft.)	Wetter	Luftdruck in Stationshöhe mb	Temp. °C	Wind (Bft.)	Wetter	gestern 7-19 h	d. Nacht 19-7 h					
Regensburg	339	0	SE 2	☉	-1	SE 3	☉	977	733	0	SE 2	∞	0	-1	-1			
Passau	408	1	ENE 2	☉	-1	Stille	☉	970	727	-0	ESE 1	∞	2	-1	-1			
Kempten	705	4	E 1	☉	-3	Stille	☉	935	701	6	Stille	☉	12	-4	-5	8.2		
Augsburg	480	2	ENE 2	☉	-2	SSE 1	☉	958	718	3	Stille	∞	5	-2	-2	1.3		
München-Stadt	522	3	Stille	☉	0	Stille	☉	953	715	11	Stille	☉	12	-0	0	7.3		
Mühldorf	400	1	NE 1	☉	-1	ESE 2	☉	970	728	-0	ESE 2	☉	2	-1	-1			
Oberstdorf	812	3	S 1	☉	4	S 2	☉	922	691	9	S 2	☉	12	-2	-6	7.1		2
Garmisch-Partenk.	704	5	S 1	☉	5	SSE 3	☉	933	700	13	S 1	☉	13	2	-0	8.2		
Bad Tölz	654	6	ESE 1	☉	6	SSE 3	☉	939	705	12	E 1	☉	13	2	-2	8.3		
Berchtesgaden	542	1	Stille	☉	-3	S 1	☉	951	713	9	S 1	☉	13	-3	-5	6.6		Flocken
Hohenpeißenberg □	977	7	SE 1	☉	7	SSW 2	☉	903	677	9	E 1	☉	10	6	1	9.0		
Wendelstein □	1730	4	S 4	☉	2	SSW 4	☉	825	619	3	SSE 4	☉	6	2	-1	9.1		41
Zugspitze □	2962	-5	SE 3	☉	-5	W 3	☉	707	530	-4	W 2	☉	-4	-6	X	9.4		240
Würzburg	260	8	ESE 3	☉	0	SE 2	☉	X	X	2	Stille	☉	10	-0	-2	3.9		
Nürnberg	312	2	SSE 3	☉	0	SE 3	☉	X	X	4	SSE 2	☉	9	0	-0	7.7		
Hof	568	3	SE 3	☉	-1	SE 4	☉	X	X	2	SE 2	☉	11	-1	-1	8.1		
Gr. Falkenstein □	1308	5	SE 2	☉	2	SW 4	☉	X	X	6	SW 3	☉	11	2	-2	9.3		80
Ulm	482	3	NE 1	☉	-1	S 1	☉	X	X	4	SSW 2	∞	5	-1	-1	0.4	0.6	
Friedrichshafen	407	2	Stille	☉	0	Stille	☉	X	X	3	W 1	∞	3	-0	-1		0.5	
Feldberg-Schwarzw. □	1496	5	S 5	☉	3	SSW 6	☉	X	X	1	SW 5	☉	8	3	-1	8.2		15
Stuttgart	401	9	SE 1	☉	4	WSW 1	☉	X	X	8	SW 4	☉	12	1	-1	6.2		
Frankfurt/Main	112	7	Stille	☉	1	NE 2	☉	X	X	6	SW 3	☉	11	-1	-3	3.0	0.1	
Essen	128	10	S 5	☉	10	S 5	☉	X	X	10	S 4	☉	12	9	8	0.5	0.0	
Hannover	52	9	SSE 2	☉	9	S 3	☉	X	X	11	SW 4	☉	11	7	4	2.1		
Hamburg	16	7	S 1	☉	7	SSE 3	☉	X	X	9	SW 4	☉	11	6	4		0.0	
Norderney	22	9	S 3	☉	8	S 5	☉	X	X	8	WSW 5	☉	7	7	6		3	
Berlin-Dahlem	58	9	S 2	☉	2	S 3	☉	X	X	8	SSW 3	☉	12	1	-1	5.8		

Beobachtungen vom 6.2.57 7h	Erdbodentemperaturen heute früh in einer Tiefe von				Luftdruck reduziert auf NN	München Messungen in der freien Atmosphäre 6.2.57 3 Uhr														
	10 cm	20 cm	50 cm	100 cm		Höhe in km über NN	0.5	0.6	0.7	1.0	2.0	3.0	3.7	4.0	5.0	7.5	10.0	11.0	15.0	17.0
München-Riem	0.9	1.8	2.3	2.6	1020.0mb	Heute	Wind-Richtung	Stille	SW	SW	SW	SW	SSW	SSW	SSW	S	WNW	NW	NW	WNW
Regensburg	-0.2	0.0	0.4	2.0	1019.6mb	Heute	Wind km/h	0	10	20	20	25	20	30	35	20	55	55	30	25
Mühldorf	0.6	1.2	1.6	2.7	1020.0mb	Heute	Temp. in °C	-1	-3	8	7	2	-4	-9	-8	-15	-33	-52	-62	-62
Kempten	1.0	1.6	2.4	2.9	1020.9mb	gestern: Temp. in °C		-1	2	7	8	3	-3	-7	-10	-17	-35	-54	-61	-58
Temperaturtagessumme vom 5.2.57					Auf- und Untergang am 7.2.57		München										Mond			
					Wert		normal										11 ³⁴ 17 ²³ 10 ²⁵ 1 (2)			
					München-Riem		Dauer der bürgerlichen Dämmerung: 36 Min.										Mondphase: 1 Tag vor 1. Viertel			