

# Wetterkarte

des Deutschen Wetterdienstes  
 Amtsblatt des Wetteramtes München

Postbezug monatlich 2,- DM  
 Verlagsort: München. Erscheint täglich.

Bei unregelmäßiger Lieferung  
 bitte Beschwerden immer an das  
 Zustellpostamt richten

(13b) München 15, Bavariaring 10, Telefon 54961  
 Postscheck-Kto. München 87610

8. Jahrgang 1957

Wetterbericht für

Sonntag, 10. Februar 1957

Nummer 40

## Erläuterungen

- Wolkenlos
- heiter
- 1/2 bedeckt
- wolkig
- bedeckt
- ☁ Dunst
- ☁ Nebel
- ☁ Niesel
- ☁ Regen
- ☁ Schneefall
- ▽ Schauer
- △ Graupeln
- ▲ Hagel
- ⚡ Gewitter
- ] nach.....
- /// Niederschlagsgebiet

11 Lufttemperatur  
 13 Wassertemp.

## Windgeschwindigkeit

Beaufort	Symbol	km/h
0	⊖	< 1
1	⊖	1-5
2	⊖	6-11
3	⊖	12-19
4	⊖	20-29
5	⊖	30-39
6	⊖	40-49
7	⊖	50-59
8	⊖	60-69
9	⊖	70-79
10	⊖	80-89
11	⊖	90-99
12	⊖	100-109
13	⊖	110-119
14	⊖	120-129
15	⊖	130-139

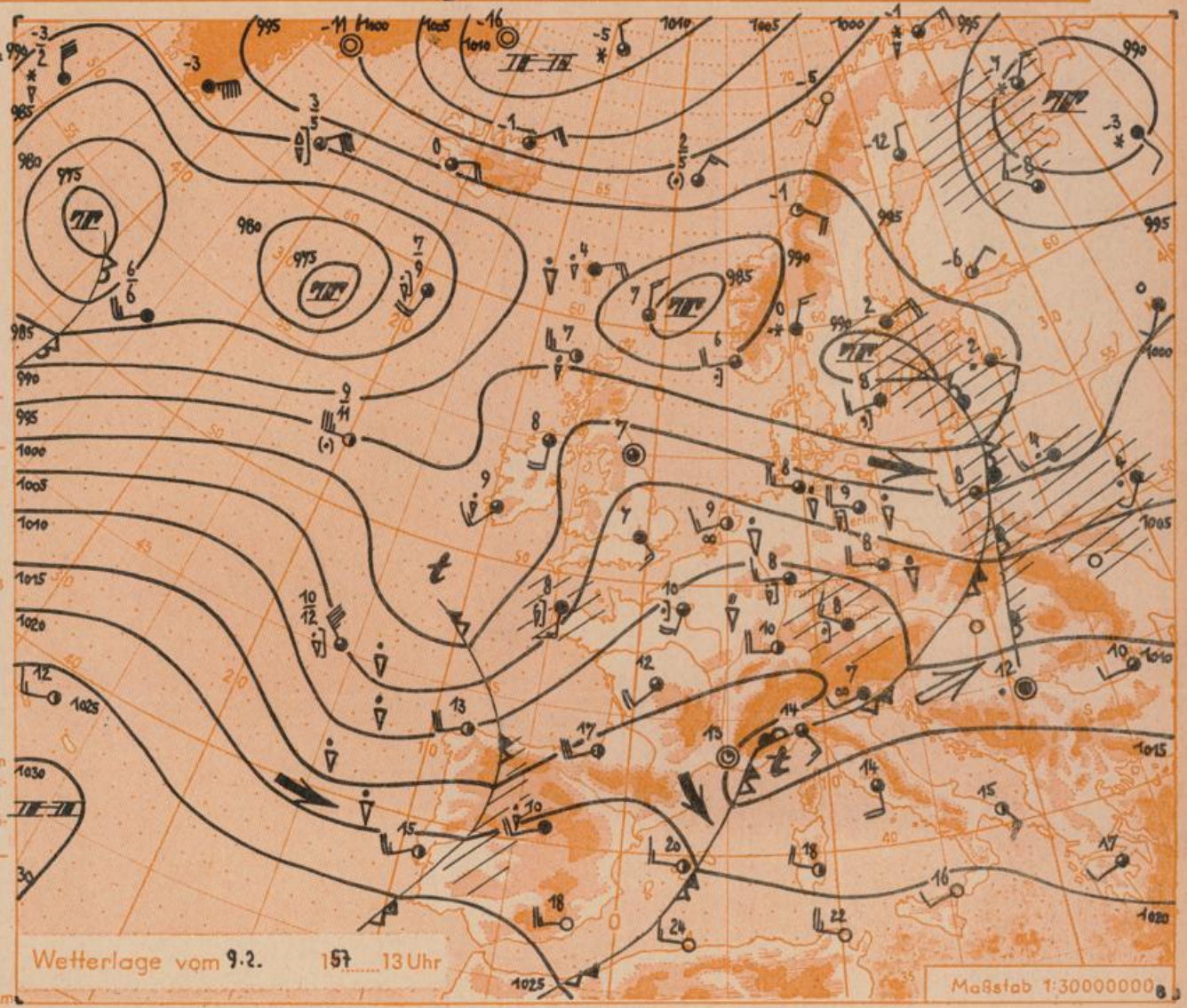
1,8 km/h ≈ 1 Knoten

## Fronten mit

- Erwärmung (Warmfront)
- Abkühlung (Kaltfront)
- Okklusion
- Konvergenzlinie
- Warme Luftströmung
- Kalte Luftströmung

## Die Linien verbinden

Orte mit gleichem, auf Meereshöhe umgerechneten Luftdruck in Millibar  
 1000 mm ≈ 750 mm  
 mm Niederschlag = 1/qm



Wetterlage vom 9.2. 15 Uhr

Maßstab 1:30000000

**Übersicht:** Während das gestern bei Schottland gelegene Tief seine Lage nur wenig verändert hat, konnte ein Ausläufer desselben bis zur Ostsee vordringen. Mit ihm hat ein Niederschlagsgebiet unseren Raum in der vergangenen Nacht erreicht und hat etwas kühlere Luftmassen herangeführt. Die Frostgrenze ist auf 1500 Meter gesunken und auch die Tagestemperaturen stiegen heute nicht so hoch an wie gestern.


Mit der vom Atlantik bis nach Mitteleuropa gerichteten milden West- bis Südwestströmung gelangen weitere Störungen nach Süddeutschland.

**Vorhersage für Sonntag, den 10. und Montag, den 11.2.1957, ausg. am 9.2., 16 Uhr:**

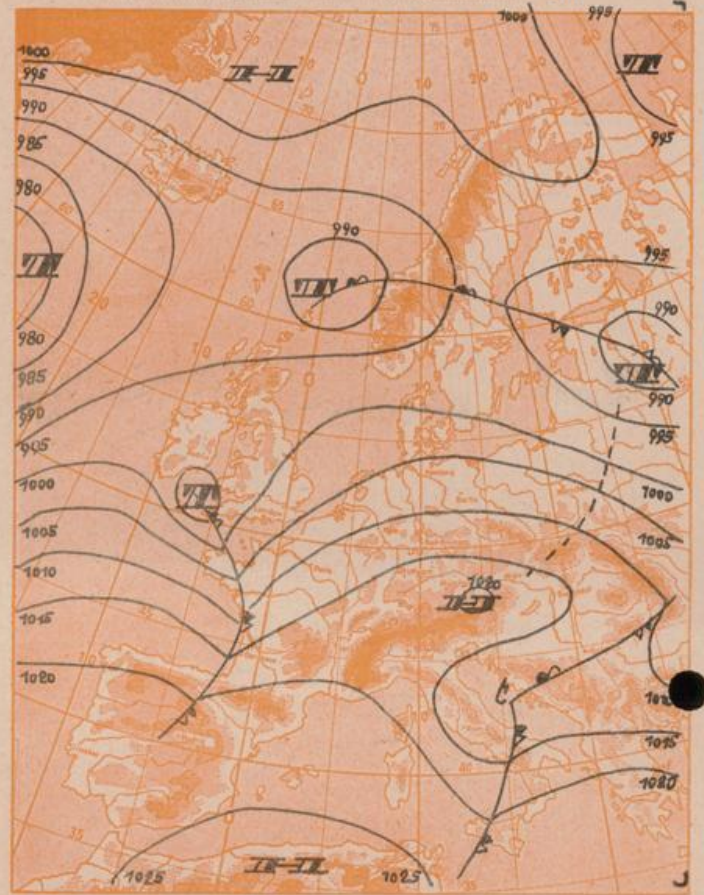
**Südbayern und Donaugebiet:** Nur vorübergehend aufheiternd, sonst stärker bewölkt mit einzelnen Regenfällen. Schneefallgrenze bei 1500 Meter. Mittagstemperaturen 5 bis 10 Grad, auch nachts meistens kein Frost. Mäßige, zeitweilig auffrischende Winde aus Südwest bis West.

**Weitere Aussichten:** Nicht beständig, weiterhin ziemlich mild. Hz.

**Dreistündige Druckänderung von 10-13 Uhr**  
und bisherige Zugrichtung der Druckänderungsgebiete  
am **Samstag, 9. Februar 1957**



**Vorhersagekarte für morgen**  
**Sonntag, 10. Februar 1957** 7 Uhr



Maßstab  
1:40000000

Beobachtungen von (□=Bergstationen)	See- höhe m	Freitag, 8.2.57 19 Uhr gestern			7 Uhr heute			13 Uhr heute			höchste Temperatur		Niederschlag in mm v. 2-7 h	Schneehöhe in cm heute 7		
		Temp. °C	Wind (Bft.)	Wetter	Temp. °C	Wind (Bft.)	Wetter	Temp. °C	Wind (Bft.)	Wetter	gestern 7-19 h	d. Nacht 19-7 h				
Regensburg	339	4	SE 1	☉	6	SSW 5	☉	970	728	9	W 5	☉	5	2	2	2
Passau	408	5	NE 3	☉	6	WSW 1	☉	962	721	9	W 4	☉	5	3	3	3
Kempten	705	8	Stille	☉	5	SW 3	☉	952	699	5	WSW 4	☉	11	4	4	1.0
Augsburg	480	9	SW 3	☉	6	WSW 4	☉	953	715	7	W 4	☉	11	6	4	0.1
München-Stadt	522	11	SW 2	☉	7	WSW 4	☉	949	712	8	WNW 3	☉	13	6	5	0.9
Mühldorf	400	6	E 1	☉	7	WSW 3	☉	965	724	8	W 3	☉	9	5	3	1.2
Oberstdorf	812	7	S 3	☉	2	S 1	☉	920	690	4	N 1	☉	11	2	1	1.1
Garmisch-Partenk.	704	7	SE 1	☉	4	S 2	☉	930	698	8	WSW 1	☉	11	4	0	1.0
Bad Tölz	654	8	SW 1	☉	5	SW 2	☉	935	702	10	WNW 3	☉	11	5	3	1.0
Berchtesgaden	542	4	Stille	☉	2	Stille	☉	946	709	9	N 1	☉	11	2	-0	1.4
Hohenpeißenberg □	977	7	SW 5	☉	4	WSW 7	☉	898	674	6	W 7	☉	10	3	0	1.2
Wendelstein □	1730	3	WNW 4	☉	-1	WSW 5	☉	820	615	1	W 5	☉	6	-2	-2	1.0
Zugspitze □	2962	-6	WSW 4	☉	-11	W 7	☉	704	525	-9	W 7	☉	-2	-11	x	1.5
Würzburg	260	10	WSW 4	☉	7	W 4	☉	x	x	7	NW 5	☉	11	7	6	2
Nürnberg	312	8	SSW 2	☉	7	SSW 2	☉	x	x	8	W 3	☉	9	6	6	3
Hof	568	6	S 5	☉	6	SSW 4	☉	x	x	6	SW 4	☉	8	5	4	6
Gr. Falkenstein □	1308	1	S 4	☉	1	WSW 5	☉	x	x	0	WSW 5	☉	2	0	-0	0.9
Ulm	482	7	SW 2	☉	5	SW 3	☉	x	x	7	WSW 2	☉	7	5	3	0.1
Friedrichshafen	407	8	W 1	☉	6	WSW 2	☉	x	x	9	WSW 2	☉	9	5	1	0.2
Feldberg-Schwarzw. □	1496	1	SW 8	☉	-1	SW 7	☉	x	x	-1	SW 7	☉	4	-1	-1	0.1
Stuttgart	401	10	WSW 4	☉	7	S 2	☉	x	x	7	WSW 3	☉	12	6	4	0.1
Frankfurt/Main	112	8	SW 2	☉	8	WSW 4	☉	x	x	8	WSW 3	☉	10	7	3	3
Essen	128	6	SW 5	☉	7	WSW 4	☉	x	x	9	WSW 3	☉	9	7	7	12
Hannover	52	9	WSW 4	☉	8	W 4	☉	x	x	9	W 5	☉	9	8	7	8
Hamburg	16	9	SW 4	☉	8	WSW 4	☉	x	x	8	W 5	☉	9	8	7	5
Norderney	22	8	SSW 5	☉	6	W 6	☉	x	x	7	W 6	☉	8	6	5	4
Berlin-Dahlem	58	8	SSW 3	☉	7	SW 2	☉	x	x	9	SW 4	☉	9	6	4	4

Beobachtungen vom 9.2.57 7h	Erdbodentemperaturen heute früh in einer Tiefe von				Luftdruck reduziert auf NN	München Messungen in der freien Atmosphäre 9.2.57 3 Uhr														
	10 cm	20 cm	50 cm	100 cm		Höhe in km über NN	0.5	1.0	2.0	2.3	2.5	3.0	5.0	6.9	7.5	10.0	10.8	15.0	18.4	
München-Riem	3.8	4.0	3.5	3.2	1011.6 mb	Heute	WSW	WSW	W	W	W	W	W	W	W	W	-	-	-	
Regensburg	1.5	0.6	0.3	2.1	1008.5 mb	Wind km/h	20	40	70	70	70	70	80	60	60	-	-	-		
Mühldorf	3.8	3.2	2.2	3.0	1011.6 mb	Temp. in °C	7	4	-2	-6	-6	-7	-23	-40	-42	-52	-49	-58		
Kempten	3.1	3.2	3.3	3.3	1013.4 mb	gestern: Temp. in °C	8	6	2	0	-1	-4	-15	-29	-33	-56	-62	-62		
					Temperaturtagesmittel vom 8.2.57	Auf- und Untergang am 10.2.57 in München														
					Wert	8.8	normal	Sonne:		7:30	17:28	Mond:		12:44	4:39					
					München-Riem	8.8	-1.6	Dauer der bürgerlichen Dämmerung: 35 Min.												
					Mondphase: 2 Tg.n.1. Viertel															

Nachdruck und öffentlicher Aushang ohne Genehmigung nicht gestattet.