

# Wetterkarte

des Deutschen Wetterdienstes  
 Amtsblatt des Wetteramtes München

Postbezug monatlich 2,- DM  
 Verlagsort: München. Erscheint täglich.

Bei unregelmäßiger Lieferung  
 bitte Beschwerden immer an das  
 Zustellpostamt richten

(13b) München 15, Bavariaring 10, Telefon 54961  
 Postscheck-Kto. München 87610

8. Jahrgang 1957

Wetterbericht für

Sonntag, 17. Februar 1957

Nummer 47

## Erläuterungen

- Wolkenlos
- heiter
- 1/2 bedeckt
- wolkig
- bedeckt
- ∞ Dunst
- ≡ Nebel
- Niesel
- Regen
- \* Schneefall
- ▽ Schauer
- △ Graupeln
- ▲ Hagel
- ⚡ Gewitter
- ] nach.....
- /// Niederschlagsgebiet

11 Lufttemperatur  
 13 Wassertemp.

Windgeschwindigkeit

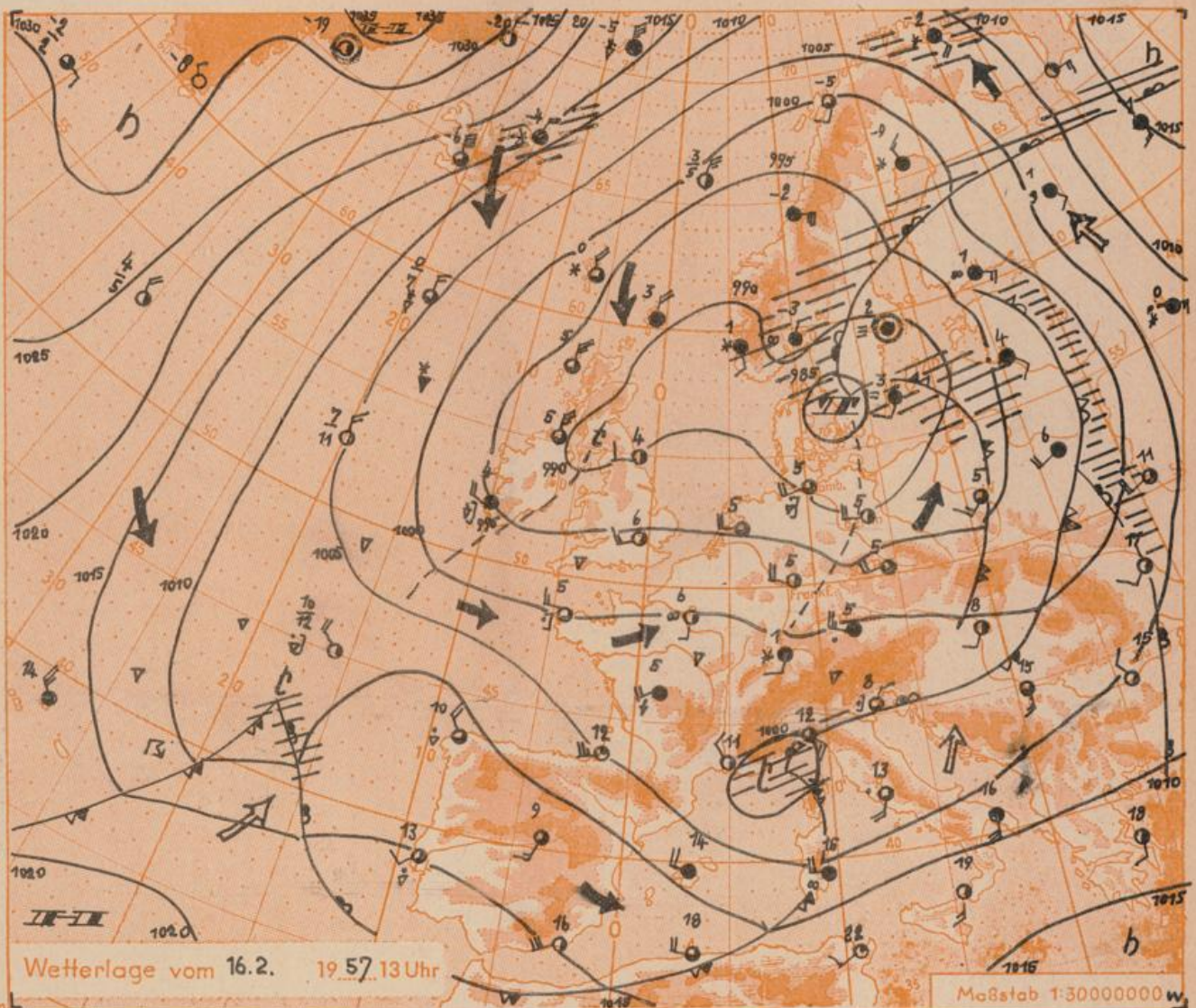
Beaufort	Symbol	km/h
still	○	< 1
1	○	1-5
2	○	6-11
3	○	12-19
4	○	20-29
5	○	30-39
6	○	40-49
7	○	50-59
8	○	60-69
9	○	70-79
10	○	80-89
11	○	90-99
12	○	110-133

1,8 km/h ≈ 1 Knoten

- Fronten mit
- |                       |                       |
|-----------------------|-----------------------|
| Erwärmung (Warmfront) | Abkühlung (Kaltfront) |
|                       |                       |
| nur in der Höhe       |                       |
|                       | Okklusion             |
|                       | Konvergenzlinie       |
|                       | Warme Luftströmung    |
|                       | Kalte Luftströmung    |

Die Linien verbinden  
 Orte mit gleichem, auf  
 Meereshöhe umgerechneten  
 Luftdruck in Millibar

1000 mm ≈ 750 mm  
 mm Niederschlag = 1 l/qm



Wetterlage vom 16.2. 1957, 13 Uhr

Maßstab 1:30000000 w

**Übersicht:** Wetterbestimmend bleibt das hochreichende Tiefdrucksystem über der Nordsee und Dänemark. Auf seiner Rückseite strömt weiterhin kalte Meeresluft vom Nordatlantik nach Mitteleuropa, wobei sich schwächere Teilstörungen ausbilden und die Tiefdrucktätigkeit im Mittelmeer erhalten bleibt. Eine durchgreifende Wetteränderung ist daher zunächst nicht zu erwarten.

**Vorhersage für Sonntag, den 17. und Montag, den 18.2.1957, ausgeg. am 16. 2. 57 16 Uhr:**

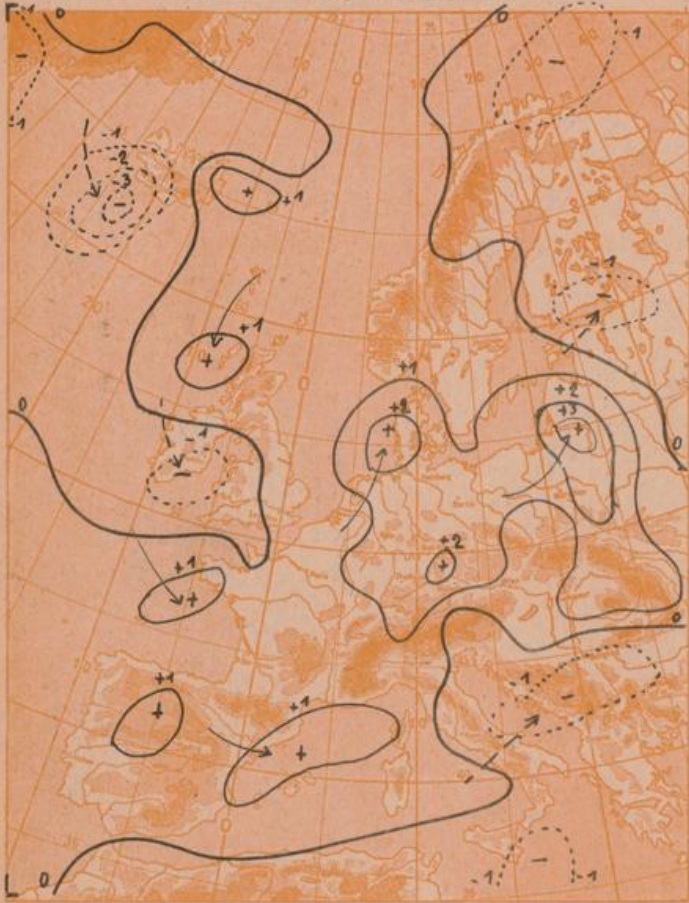
Wechselnde überwiegend stärkere Bewölkung mit wiederholten vielfach schauerartigen Niederschlägen, die auch in tieferen Lagen meist als Schnee fallen. Bei böigen, nur wenig abflauenden Winden um West Mittagstemperaturen wenige Grad über dem Gefrierpunkt, nachts häufig leichter Frost.

**Weitere Aussichten:** Wechselhaft, Tagestemperaturen um 0 Grad, nachts leichter Frost.

By.

Dreistündige Druckänderung von 10-13 Uhr

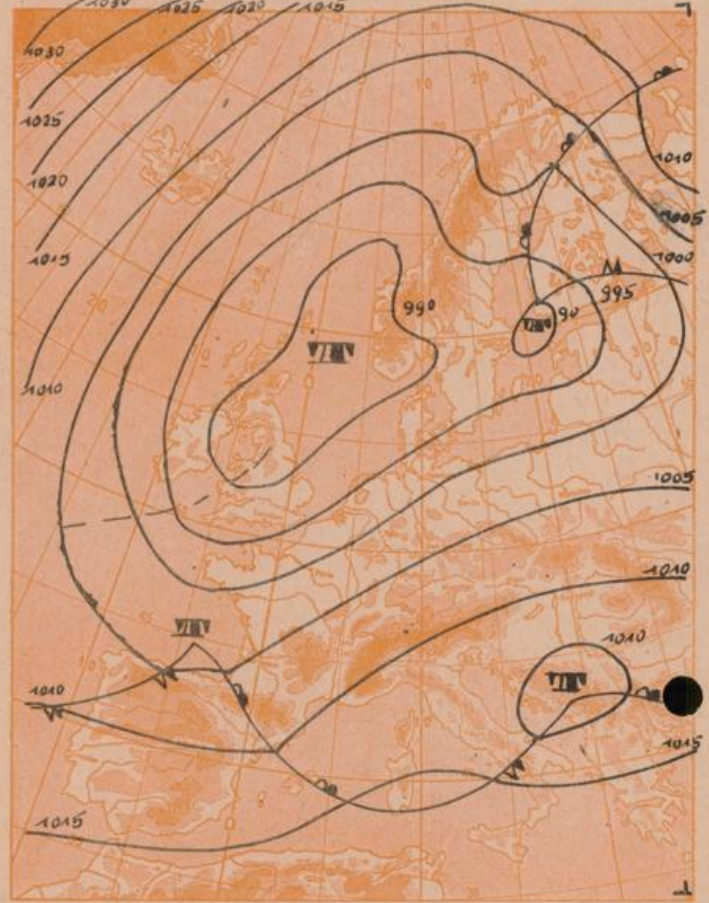
und bisherige Zugrichtung der Druckänderungsgebiete  
am Samstag, 16. Februar 1957



Vorhersagekarte für morgen

Sonntag, 17. Februar 1957

7 Uhr



Beobachtungen von (□ = Bergstationen)	See- höhe m	Freitag, 15.2.57 19 Uhr gestern			7 Uhr heute			13 Uhr heute			höchste / tiefste Temperatur gestern / d. Nacht		tiefste Temp. s. Boden 21-2 h	Sonnenschein dester gestern in Std.	Niederschlag in mm v. 7-7 h	Schneehöhe in cm heute ?		
		Temp. °C	Wind (Bff.)	Wetter	Temp. °C	Wind (Bff.)	Wetter	Temp. °C	Wind (Bff.)	Wetter	gestern 7-19 h	19-7 h						
Regensburg	339	6	WSW 4	☉	2	WSW 3	☉	960	720	5	W 4	☉	7	1	-1	0.3	8	•
Passau	408	7	WSW 4	☉	1	SSE 2	☉	952	774	6	WNW 3	☉	8	0	-3	0.9	5	<1
Kempten	705	4	W 5	☉	7	SW 2	☉	986	680	6	SSE 1	☉	8	0	-3	0.9	5	<1
Augsburg	480	5	WSW 4	☉	2	WSW 4	☉	942	707	4	WSW 3	☉	9	2	-1	7.0	5	•
München-Stadt	522	6	WSW 4	☉	3	SW 3	☉	938	763	5	W 4	☉	8	2	1	7.4	2	•
Mühldorf	400	7	WSW 4	☉	7	SW 1	☉	953	715	4	W 3	☉	9	1	-4	0.7	7	•
Oberstdorf	612	4	W 1	☉	-2	ESE 1	☉	920	690	1	NW 2	☉	6	-3	-7	1.2	4	1
Garmisch-Partenkirchen	704	5	W 1	☉	-1	SSW 1	☉	918	688	6	N 2	☉	9	-2	-4	1.5	1	•
Bad Tölz	654	6	WSW 2	☉	-1	SE 1	☉	924	693	5	NNW 2	☉	9	-2	-4	1.8	0.4	•
Berchtesgaden	542	3	Stille	☉	0	Stille	☉	936	702	6	Stille	☉	10	0	-1	7.5	3	db.
Hohenpeißenberg □	977	2	WSW 6	☉	-1	WSW 4	☉	887	666	2	NW 3	☉	5	-1	-4	2.0	0.7	<1
Wendelstein □	1730	-4	WNW 4	☉	-5	W 4	☉	809	607	-3	NNW 1	☉	1	-7	-8	1.4	6	55
Zugspitze □	2962	-73	W 10	☉	-14	WSW 8	☉	889	517	-13	SSE 5	☉	-9	-16	x	7.1	4	250
Würzburg	260	3	W 7	•	2	SW 3	☉	x	x	4	WNW 4	☉	6	1	0	0.3	17	•
Nürnberg	312	5	WSW 5	•	2	SW 2	☉	x	x	4	W 3	☉	8	1	1	•	9	•
Hof	568	3	SSW 4	•	0	SW 5	* ☉	x	x	1	SW 3	☉	3	0	-0	•	13	<1
Gr. Falkenstein □	1308	-7	WSW 6	* ☉	-4	WSW 3	☉	x	x	-3	SW 3	☉	-1	-4	-4	•	19	110
Ulm	482	5	SSW 3	•	2	SSW 3	☉	x	x	4	SSW 2	☉	7	1	-1	0.7	4	•
Friedrichshafen	407	6	WSW 4	•	3	Stille	☉	x	x	1	WSW 1	☉	9	3	-2	7.4	6	•
Feldberg-Schwarzw. □	1496	-4	SW 8	☉	-5	SW 7	☉	x	x	-5	WSW 5	☉	-1	-5	-5	•	16	100
Stuttgart	401	4	WSW 4	☉	7	SW 4	☉	x	x	6	SW 3	☉	7	1	-0	1.1	4	•
Frankfurt/Main	112	4	WSW 3	☉	2	SW 2	☉	x	x	5	W 4	☉	6	1	1	•	13	•
Essen	128	4	W 2	☉	3	WNW 2	☉	x	x	3	SW 3	☉	6	1	1	•	2	•
Hannover	52	5	W 2	☉	1	WSW 3	☉	x	x	5	W 4	☉	7	0	-2	0.3	0.1	•
Hamburg	16	3	WNW 2	☉	2	SW 3	☉	x	x	5	WSW 4	☉	6	1	-2	•	0.2	•
Norderney	22	4	NNW 3	☉	3	WNW 5	☉	x	x	6	WNW 6	☉	4	2	2	•	2	•
Berlin-Dahlem	58	4	E 1	☉	2	SW 2	☉	x	x	5	WSW 3	☉	7	2	0	0.2	0.6	•

Beobachtungen vom 16.2.57	7h	Erdbodentemperaturen heute früh in einer Tiefe von				Luftdruck reduziert auf NN	München Messungen in der freien Atmosphäre 16.2.57 3 Uhr												
		10 cm	20 cm	50 cm	100 cm		Höhe in km über NN	0.5	1.0	2.0	3.0	5.0	7.5	8.5	9.4	10.0	12.3	15.0	16.5
München-Riem	1.1	2.2	3.1	3.6	999.0 mb	Heute	WSW	W	W	W	WSW	WSW	WSW	W	W	W	W	W	W
Regensburg	1.0	2.0	2.6	2.8	997.3 mb	Wind km/h	30	55	70	90	75	85	85	100	135	100	100	100	100
Mühldorf	1.1	2.0	3.1	3.7	999.7 mb	Temp. in °C	2	-1	-7	-13	-29	-47	-54	-55	-50	-49	-54	-57	-57
Kempten	1.3	1.9	3.2	3.6	1000.4 mb	gestern: Temp. in °C	1	2	-5	-11	-24	-43	-50	-55	-56	-53	-56	-58	-58
Temperaturtagessmittel vom 15.2.57						Auf- und Untergang am 17.2.57 in München		Sonne: 7 18		Mond: 17 39		21 48		8 44 (18)					
München-Riem Wert 4.8 normal -7.2						Dauer der bürgerlichen Dämmerung: 34 Min.		Mondphase: 3 Tg. nach Vollmond											

Nachdruck und öffentlicher Aushang ohne Genehmigung nicht gestattet.