

# Wetterkarte

des Deutschen Wetterdienstes  
 Amtsblatt des Wetteramtes München

Postbezug monatlich 2,- DM  
 Verlagsort: München. Erscheint täglich.

Bei unregelmäßiger Lieferung  
 bitte Beschwerden immer an das  
 Zustellpostamt richten

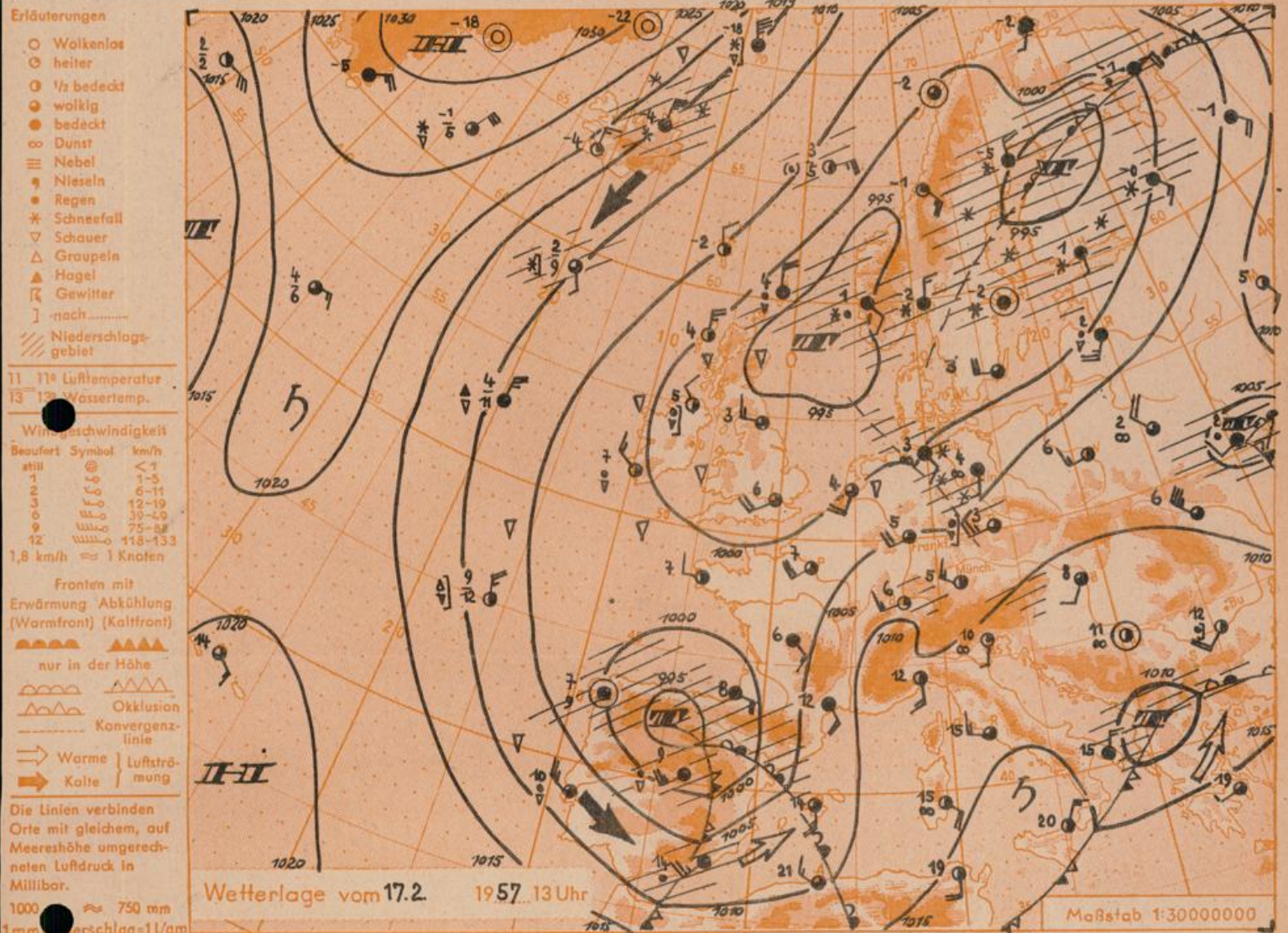
(13b) München 15, Bavariaring 10, Telefon 54961  
 Postscheck-Kto. München 87610

8. Jahrgang 1957

Wetterbericht für

Montag, 18. Februar 1957

Nummer 48



**Übersicht:** Das hochreichende Tiefdrucksystem über der Nord- und Ostsee füllt sich allmählich auf, sodass der Zustrom kalter Meeresluft aus Nordwesten schon wesentliche abgeschwächt wurde. Gleichzeitig hat sich über Spanien eine Wellenstörung kräftig entwickelt. Sie wird über die Alpen nach Ostnordosten weiterziehen und zumindest vorübergehend für das Wetter in Süddeutschland bestimmend werden.


**Vorhersage für Montag, den 18. Februar 1957, ausg. am 18.2.1957, 7 Uhr:**

**Südbayern und Donaugebiet:** Stark bewölkt bis bedeckt und später auch Niederschläge, die in tiefen Lagen zunächst als Regen fallen. Bei meist mässigen Winden Mittagstemperaturen bis etwa 5 Grad, nächtliche Tiefstwerte nahe null Grad.

**Weitere Aussichten:** Wechselhaft, aber nur mässig kalt.

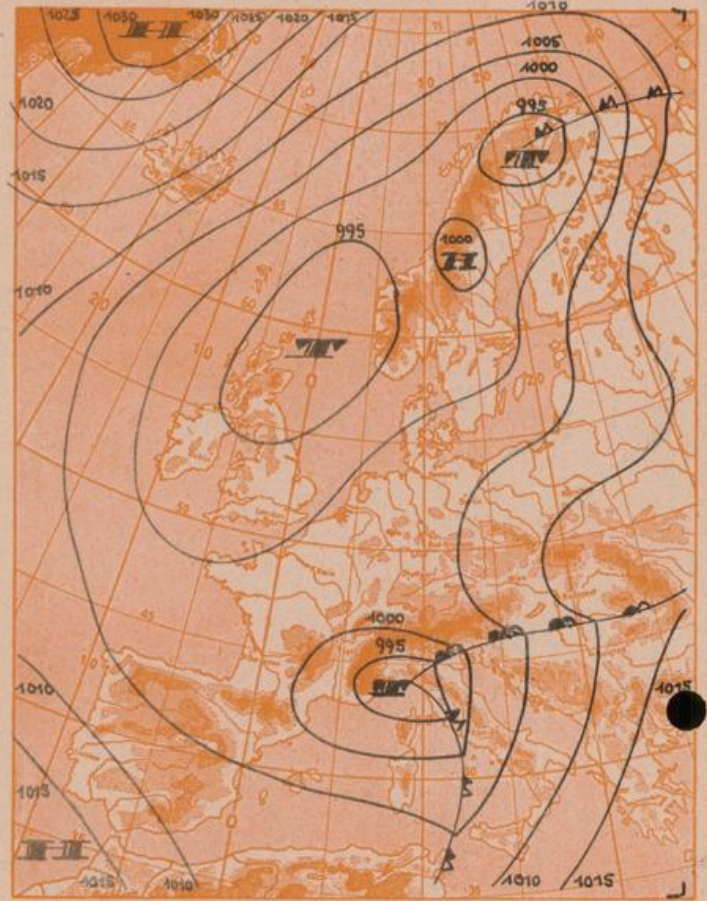
By.

**Dreistündige Druckänderung von 10-13 Uhr**  
und bisherige Zugrichtung der Druckänderungsgebiete  
am **Sonntag, 17. Februar 1957**



**Vorhersagekarte für morgen**

Montag, 18. Februar 1957 7 Uhr



Beobachtungen von (□ = Bergstationen)	See- höhe m	Samstag, 16.2.57 19 Uhr gestern			7 Uhr heute			13 Uhr heute			höchste Temperatur gestern 7-19 h	tiefste Temperatur d. Nacht 19-7 h	tiefste Temp. s. Boden 21-7 h	Sonnenschein dauer gestern in Std.	Nieder- schlag in mm v. 7-7 h	Schnee- höhe in cm heute ?
		Temp. °C	Wind (Bft.)	Wetter	Temp. °C	Wind (Bft.)	Wetter	Temp. °C	Wind (Bft.)	Wetter						
Regensburg	339	1 N 1	☉	0 SSE 1	* ☉	967	725	6 WSW5	☉	5	-2	-4	5.1	1	2	
Passau	408	3 W 3	☉	-1 Stille	☉	960	720	5 S 3	☉	7	-2	-4	4.9	0.0	.	
Kempten	705	0 S 1	☉	-1 S 2	* ☉	927	695	3 WSW3	☉	2	-2	-5	0.6	5	5	
Augsburg	480	2 SW 2	☉	2 SW 4	☉	949	712	6 WSW5	☉	5	-1	-2	3.8	2	<1	
München-Stadt	522	1 SSW 2	☉	2 SSW 3	* ☉	945	709	5 W 3	☉	5	0	-1	2.2	1	1	
Mühldorf	400	2 SSW 2	☉	-1 SSE 1	* ☉	961	721	7 W 4	☉	8	-2	-5	4.2	0.0	.	
Oberstdorf	812	0 Stille	☉	-1 S 1	* ☉	913	685	6 NNW 1	☉	6	-3	-4	3.5	1	1	
Garmisch-Partenk.	704	1 Stille	* ☉	-3 S 1	☉	924	693	5 N 3	☉	7	-3	-5	6.2	0.5	<1	
Bad Tölz	654	1 SSE 1	☉	-1 SE 2	* ☉				☉	6	-3	-5	3.4	1	<1	
Berchtesgaden	542	2 N 2	* ☉	-1 N 1	☉	943	707	6 S 1	☉	7	-1	-2	3.3	0.5	.	
Hohenpeißenberg □	977	-2 WSW 4	☉	-1 WSW 5	☉	894	670	4 WNW 4	☉	4	-2	-4	4.1	2	2	
Wendelstein □	1730	-6 WNW 3	* ☉	-6 NW 4	☉	815	611	-3 SW 1	☉	-3	-7	-8	3.4	2	60	
Zugspitze □	2962	-14 W 7	* ☉	-14 SW 7	☉	694	521	-13 S 5	☉	-12	-15	-x	7.9	0.2	250	
Würzburg	260	3 SW 2	☉	1 S 3	* ☉	x	x	3 W 5	☉	5	0	-2	3.9	2	Flcken	
Nürnberg	312	2 SW 2	☉	1 S 3	☉	x	x	2 W 3	☉	6	-3	-3	1.9	0.3	1	
Hof	568	0 SSW 3	☉	-2 SE 3	☉	x	x	0 SW 4	* ☉	1	-3	-5	1.8	2	Flcken	
Gr. Falkenstein □	1308	-3 WSW 2	* ☉	-5 S 3	* ☉	x	x	-3 W 3	☉	-2	-5	-7	.	2	110	
Ulm	482	2 S 3	☉	2 S 3	☉	x	x	5 S 3	☉	5	-1	-2	2.9	2	2	
Friedrichshafen	407	2 NE 1	☉	4 SSW 2	☉	x	x	6 WSW 5	☉	4	1	-2	1.2	8	.	
Feldberg-Schwarzw. □	1496	-5 SSW 5	☉	-7 SW 9	☉	x	x	-5 SW 6	☉	-5	-7	-7	.	7	120	
Stuttgart	401	2 WSW 1	☉	3 SW 2	☉	x	x	6 WSW 5	☉	5	1	-3	3.6	1	.	
Frankfurt/Main	112	3 SW 2	☉	1 SW 1	☉	x	x	5 WSW 4	☉	6	-2	-4	3.7	3	1	
Essen	128	2 SSW 2	☉	2 S 3	☉	x	x	4 SW 3	☉	4	1	-3	0.4	2	.	
Hannover	52	2 WSW 3	☉	-1 S 2	☉	x	x	3 SSW 3	☉	6	-1	-3	3.9	0.6	.	
Hamburg	16	3 WSW 3	☉	0 SSW 3	☉	x	x	3 SSE 2	☉	6	0	-2	1.5	0.5	.	
Norderney	22	4 WSW 4	☉	1 S 3	☉	x	x	2 S 4	☉	6	1	-1	4.6	0.4	.	
Berlin-Dahlem	58	4 W 2	☉	0 S 2	☉	x	x	4 S 1	☉	6	-1	-3	3.9	0.0	.	

Beobachtungen vom 17.2.57 7h	Erdbodentemperaturen heute früh in einer Tiefe von				Luftdruck reduziert auf NN	München Messungen in der freien Atmosphäre 17.2.57 3 Uhr															
	10 cm	20 cm	50 cm	100 cm		Höhe in km über NN	0.5	0.7	1.0	2.0	3.0	5.0	7.5	7.7	7.9	8.7	10.0	11.3	15.0	16.5	
München-Riem	0.7	1.7	3.0	3.6	1002.1 mb	Heute	Wind-Richtung	5	SW	55w	W	55	W	75	WSW	WSW	WSW	W	W	-	-
Regensburg	1.2	1.9	2.6	2.9	1006.1 mb	Heute	Wind km/h	2	10	15	35	55	65	75	80	80	90	90	80	-	-
Mühldorf	0.9	1.8	3.0	3.8	1009.0 mb	gestern: Temp. in °C	Temp. in °C	-1	1	-1	-7	-13	-30	-52	-54	-51	-54	-50	-48	-53	-
Kempten	1.1	1.5	2.8	3.5	1008.9 mb	gestern: Temp. in °C	Temp. in °C	2	0	-1	-7	-13	-29	-47	-49	-50	-54	-50	-51	-54	-57
					Temperaturtagesmittel vom 16.2.57		Auf- und Untergang am 18.2.57 in München		Sonne: 7 <sup>16</sup> 17 <sup>40</sup> 23 <sup>03</sup> 9 <sup>17(19)</sup> Mond: 34 Min.												
					Wert normal		München-Riem 1.4 -0.7		Dauer der überlischen Mondphase 3 <sup>19</sup> vorletz. Viertel ; Dämmerung: 34 Min.												

Nachdruck und öffentlicher Aushang ohne Genehmigung nicht gestattet.