

# Wetterkarte

des Deutschen Wetterdienstes  
 Amtsblatt des Wetteramtes München

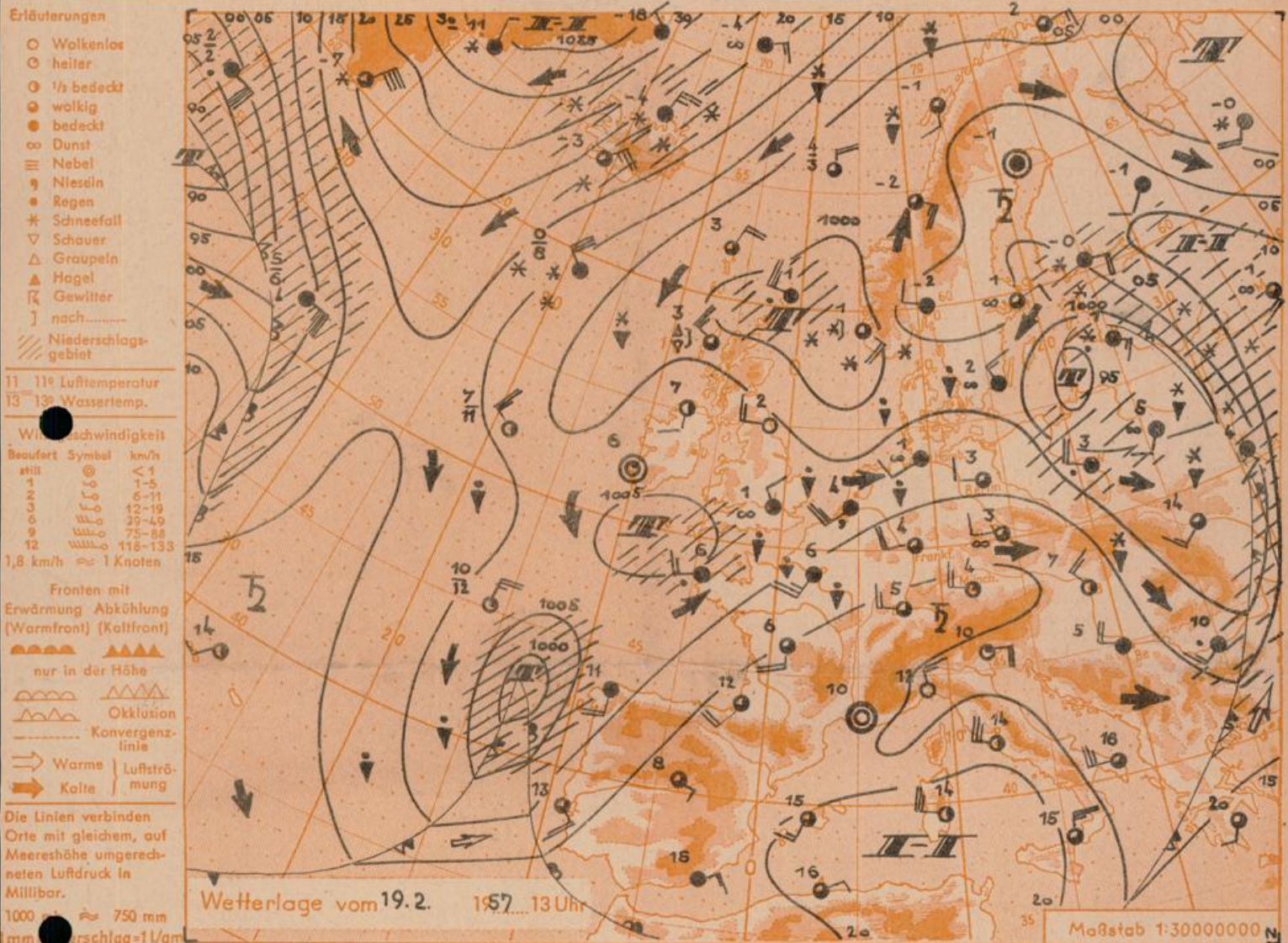
Postbezug monatlich 2,- DM  
 Verlagsort: München. Erscheint täglich.

Bei unregelmäßiger Lieferung  
 bitte Beschwerden immer an das  
 Zustellpostamt richten

(13b) München 15, Bavariaring 10, Telefon 54961  
 Postscheck-Kto. München 87610

8. Jahrgang 1957 Wetterbericht für Mittwoch, 20. Februar 1957

Nummer 50




Übersicht: Das von den Alpen nach Nordosten gezogene Tief hatte vor allem mit seiner Rückseitenströmung unserem Raum Wetterverschlechterung gebracht. Die verbreitet aufgetretenen Schneefälle erzeugten sogar im Flachland eine dünne Schneedecke, die sich aber am Dienstag durch die Tageserwärmung vielfach wieder auflöste. In den Alpentälern wurde dagegen eine Neuschneedecke bis 18 cm (Oberstdorf) beobachtet. Der gleichzeitig eingetretene Luftdruckanstieg leitete wiederum sehr schnell zu Aufheiterung über, doch nähert sich von Portugal her ein neues Tiefdruckgebiet. Die Gesamtwitterung wird damit wohl wechselhaft bleiben.

Vorhersage für Mittwoch, den 20. 2. 1957, ausgegeben am 19. 2., 16 Uhr:  
Südbayern und Donaugebiet: Teils heiter, teils bewölkt und meist niederschlagsfrei. Am Alpenrand neuer Föhneinfluß. Bei abflauenden und gegen Süd drehenden Winden Mittagstemperaturen einige Grad über dem Gefrierpunkt. In der Nacht zum Donnerstag nur leichter Frost.

Weitere Aussichten: Wechselhaft mit Zwischenaufheiterungen. Nachtfrost.

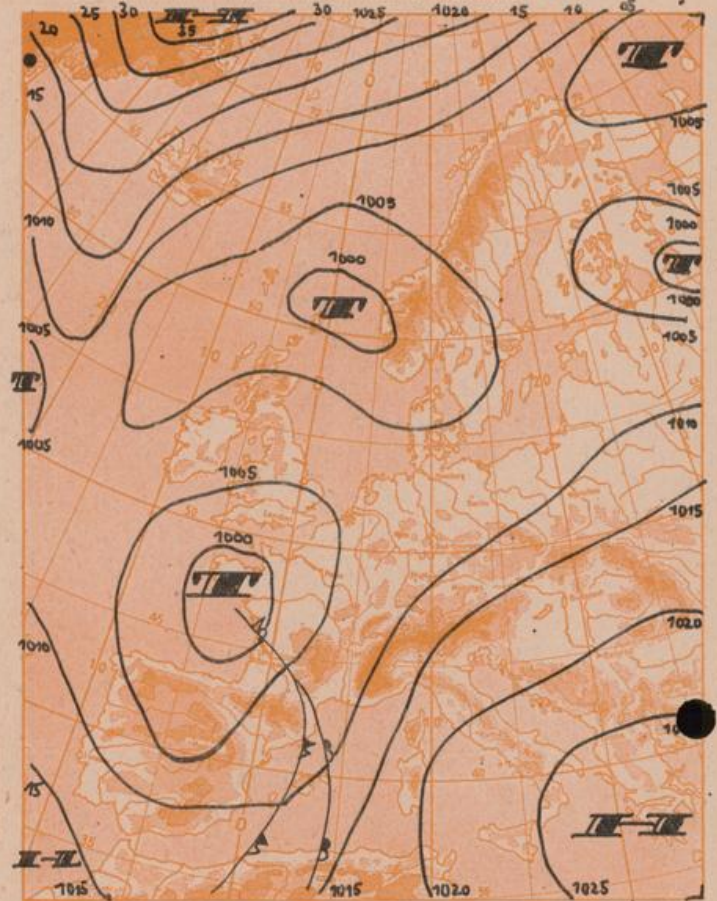
Schn.

**Dreistündige Druckänderung von 10-13 Uhr**  
und bisherige Zugrichtung der Druckänderungsgebiete  
am **Dienstag, 19. Februar 1957**



**Vorhersagekarte für morgen**

Mittwoch, 20. Februar 1957 7 Uhr



Beobachtungen von (□ = Bergstationen)	See- höhe m	Montag, 18.2.57 17 Uhr gestern			7 Uhr heute			Dienstag, 19.2.57 13 Uhr heute			höchste Temperatur gestern 7-19 h	niedrigste Temperatur ab Nacht 19-7 h	tiefe Temp. a. Boden 21-7 h	Sonnenschein dauer gestern in Std.	Niederschlag in mm v. 7-7 h	Schneehöhe in cm heute 7		
		Temp. °C	Wind (Bft.)	Wetter	Temp. °C	Wind (Bft.)	Wetter	Luftdruck in Stationshöhe mb	Temp. °C	Wind (Bft.)							Wetter	
Regensburg	339	1	NNW 3	* * ●	-0	WSW 3	●	974	730	5	W 4	●	4	-0	-1	0.3	4	.
Passau	408	4	W 2	●	1	WNW 2	●	966	725	3	W 1	●	11	0	-0	.	2	1
Kempten	705	-0	W 2	* ●	-1	WSW 3	●	933	700	3	WSW 2	●	2	-1	-2	0.5	8	10
Augsburg	480	1	W 3	* * ●	-0	SSW 1	●	955	717	3	WSW 3	●	3	-1	-2	0.4	6	2
München-Stadt	522	1	W 3	* * ●	2	SW 1	●	951	714	4	W 3	●	6	0	-1	2.5	5	1
Mühldorf	400	2	W 3	* * ●	1	W 2	●	968	726	6	WSW 3	●	9	1	-0	1.6	3	1
Oberstdorf	812	1	E 1	* ●	-2	Stille	* ●	920	690	3	S 1	●	8	-2	-2	2.9	11	18
Garmisch-Partenk.	704	1	N 2	* ●	-1	SE 1	●	931	699	5	SE 1	●	12	-2	-2	3.8	5	8
Bad Tölz	654	1	W 2	* ●	-0	WSW 2	●	938	703	5	SSW 2	●	9	-1	-1	3.2	13	17
Berchtesgaden	542	5	N 1	●	0	Stille	* ●	950	713	3	Stille	●	9	0	-0	0.1	3	4
Hohenpeißenberg □	977	-2	WNW 5	* * * ●	-3	WSW 4	●	900	675	1	WSW 4	●	7	-3	-3	3.3	8	14
Wendelstein □	1730	-6	WNW 7	* * * ●	-8	WSW 6	* * * ●	820	615	-7	W 3	●	2	-8	-8	2.0	14	70
Zugspitze □	2962	-13	N 5	* * * ●	-17	NNW 5	* * * ●	698	523	-16	W 6	●	-7	-17	*	2.7	17	260
Würzburg	260	4	SSW 5	●	0	WSW 3	●	x	x	3	WSW 3	●	5	0	-2	.	.	.
Nürnberg	312	0	WNW 2	* ●	0	WSW 2	●	x	x	4	SW 3	●	3	-0	-1	.	4	2
Hof	568	-1	WNW 3	* ●	-2	SW 4	●	x	x	-0	S 3	* ●	0	-4	-7	.	2	2
Gr. Falkenstein □	1308	-0	W 3	* ●	-5	W 3	* * * ●	x	x	-5	SW 3	* * * ●	2	-5	-4	0.7	7	120
Ulm	482	2	W 3	* ●	-1	S 1	●	x	x	3	SW 3	●	3	-1	-3	.	2	1
Friedrichshafen	407	2	W 3	* * ●	2	WSW 2	●	x	x	4	WSW 2	●	3	1	-1	.	9	.
Feldberg-Schwarzw. □	1496	-5	WNW 5	* * * ●	-6	SW 6	* * * ●	x	x	-6	SSW 7	●	-3	-7	-9	.	15	130
Stuttgart	401	3	NW 3	●	-0	SW 4	●	x	x	3	SW 4	●	4	-1	-3	.	3	Fladen
Frankfurt/Main	112	5	NW 2	●	-2	S 1	●	x	x	4	WSW 4	●	7	-2	-5	1.2	0.0	.
Essen	128	2	SW 2	●	1	S 4	●	x	x	4	SSW 4	●	6	-0	-3	3.0	0.0	.
Hannover	52	2	NW 1	●	0	WSW 3	●	x	x	3	WSW 4	●	7	-1	-3	7.2	.	.
Hamburg	16	3	W 1	●	-1	SW 1	●	x	x	1	SW 2	●	6	-2	-5	5.6	.	.
Berlenerney	22	4	NW 2	●	3	WSW 3	●	x	x	3	S 3	●	5	3	-1	7.5	.	.
Berlin-Dahlem	58	5	N 2	●	-0	W 2	●	x	x	3	W 2	●	7	-1	-3	5.2	.	.

Beobachtungen vom 19.2.57 7h	Erdbodentemperaturen heute früh in einer Tiefe von				Luftdruck reduziert auf NN	München												Messungen in der freien Atmosphäre		19.2.57		3 Uhr																																			
	10 cm	20 cm	50 cm	100 cm		Höhe in km über NN	0.5	1.0	2.0	3.0	5.0	5.3	7.5	9.1	9.4	9.8	10.0	11.5	16.8	Wind-Richtung	WSW	W	WNW	W	W	WSW	SW	WSW	WSW	W	WSW	W	Temp. in °C	15	25	40	40	40	30	55	45	50	50	75	60	gestern: Temp. in °C	0	6	-3	-10	-22	-24	-42	-58	-61	-63	-61
München-Riem	1.4	2.2	2.8	3.6	1014.0	mb																																																			
Regensburg	0.0	0.3	2.0	3.0	1011.9	mb																																																			
Mühldorf	1.2	1.9	2.9	3.8	1015.9	mb																																																			
Kempten	1.1	1.4	2.6	3.5	1015.9	mb																																																			
					München-Riem		Wert	normal													Auf- und Untergang am 20.2.57 in München		Sonne: 7 <sup>13</sup>   17 <sup>43</sup>		Mond: 0 <sup>15</sup>   9 <sup>52</sup>																																
					München-Riem		4.8	-0.6													Dauer der bürgerlichen Mondphase, Tag vor letzt. Viertel		Dämmerung: 34		Min.																																

Nachdruck und öffentlicher Aushang ohne Genehmigung nicht gestattet.