

# Wetterkarte

des Deutschen Wetterdienstes  
Amtsblatt des Wetteramtes München

Postbezug monatlich 2,- DM  
Verlagsort: München. Erscheint täglich.

Bei unregelmäßiger Lieferung  
bitte Beschwerden immer an das  
Zustellpostamt richten

(13b) München 15, Bavariaring 10, Telefon 54961  
Postcheck-Kto. München 87610

8. Jahrgang 1957 Wetterbericht für Samstag, 2. März 1957

Nummer 60

## Erläuterungen

- Wolkenlos
- heiter
- 1/4 bedeckt
- wolkig
- bedeckt
- ☁ Dunst
- ☁ Nebel
- ☁ Nieselregen
- ☁ Regen
- \* Schneefall
- ▽ Schauer
- △ Graupeln
- ▲ Hagel
- ⚡ Gewitter
- ] nach .....
- /// Niederschlagsgebiet

11 Lufttemperatur  
13 Wassertemp.

## Windgeschwindigkeit

Beaufort	Symbol	km/h
0	☉	< 1
1	☉	1-5
2	☉	6-11
3	☉	12-19
4	☉	20-28
5	☉	30-39
6	☉	40-49
7	☉	50-59
8	☉	60-69
9	☉	70-79
10	☉	80-89
11	☉	90-99
12	☉	100-109
13	☉	110-119
14	☉	120-129
15	☉	130-139
16	☉	140-149
17	☉	150-159
18	☉	160-169
19	☉	170-179
20	☉	180-189
21	☉	190-199
22	☉	200-209
23	☉	210-219
24	☉	220-229
25	☉	230-239
26	☉	240-249
27	☉	250-259
28	☉	260-269
29	☉	270-279
30	☉	280-289

1,8 km/h = 1 Knoten

## Fronten mit

Erwärmung Abkühlung  
(Warmfront) (Kaltfront)

☰ nur in der Höhe

☰ Okklusion

☰ Konvergenzlinie

☰ Warme Luftströmung

☰ Kalte Luftströmung

☰ Die Linien verbinden

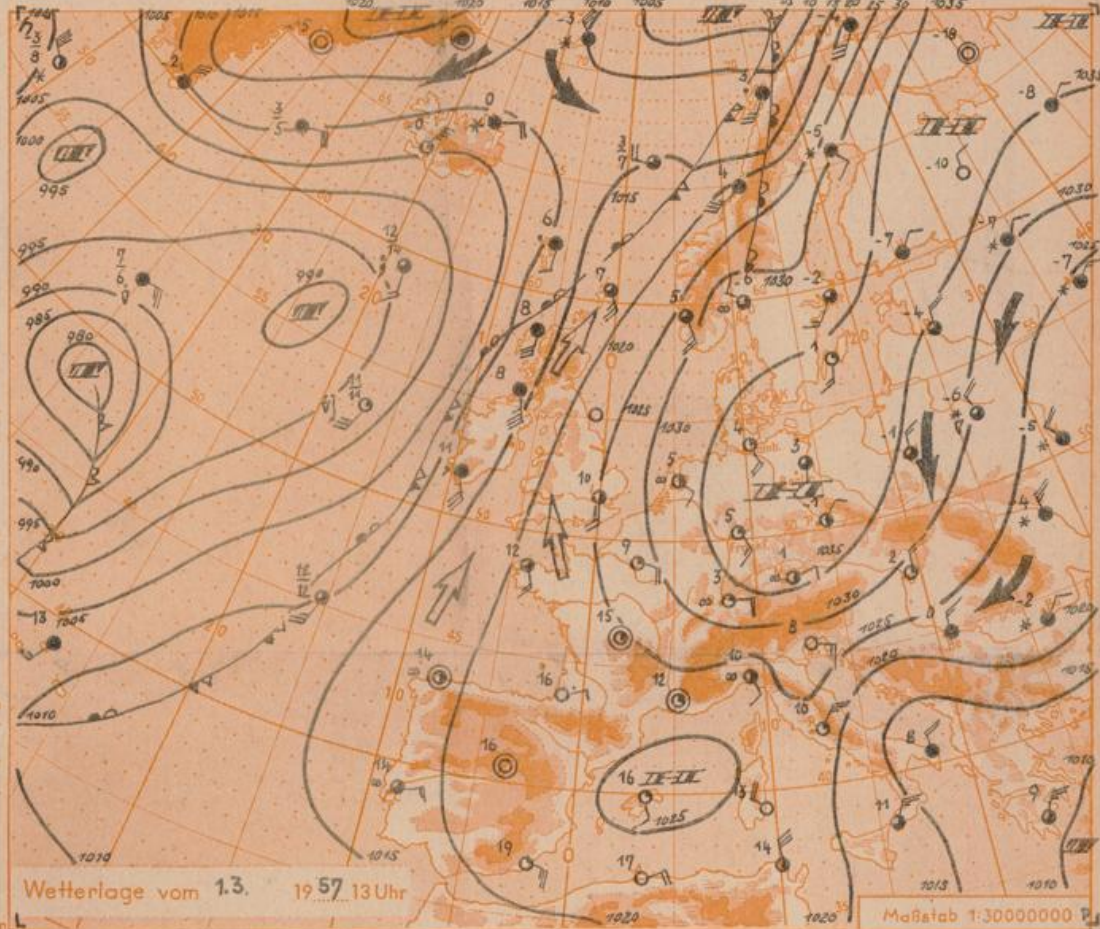
Orte mit gleichem, auf

Meereshöhe umgerechneten

Luftdruck in Millibar.

1000 mm = 750 mm

1 mm Niederschlag = 1 l/qm



Übersicht: Das von Nordrußland bis nach Mitteleuropa reichende Hochdruckgebiet wird seine langsame, nach Osten gerichtete Bewegung beibehalten und dabei auch für Bayern wetterbestimmend bleiben.

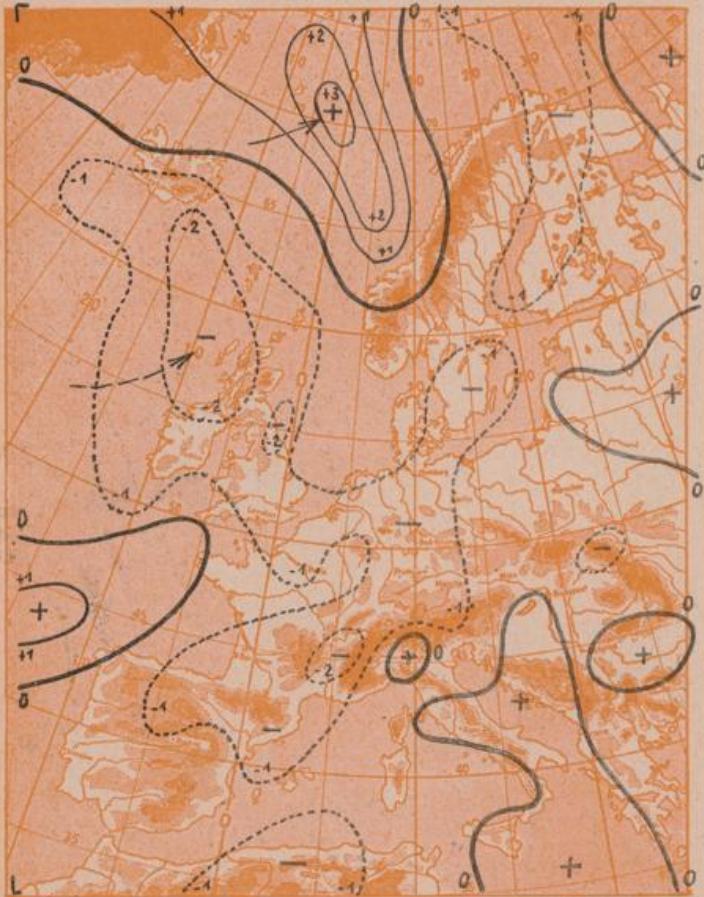
Vorhersage für Samstag, den 2. und Sonntag, den 3.3.57, ausg. am 1.3., 16 Uhr:

Südbayern und Donaugebiet: Trocken und vielfach heiter. Bei schwachem bis mäßigem Ostwind Mittagstemperaturen wenige Grad über dem Gefrierpunkt, am Sonntag etwas höher; nachts verbreitet Frost unter  $-5^{\circ}$ , in den Alpentälern auch unter  $-10^{\circ}$ .

Weitere Aussichten: Trocken und vielfach heiter, allmählich zunehmende Tageserwärmung.


Pi.

**Dreistündige Druckänderung von 10-13 Uhr**  
und bisherige Zugrichtung des Druckänderungsgebiete  
am **Freitag, 1. März 1957**



**Vorhersagekarte für morgen**

**Samstag, 2. März 1957 7 Uhr**



Maßstab  
1:40000000

Beobachtungen von (□= Bergstationen)	See- höhe m	Donnerstag, 28.2.57 19 Uhr gestern			7 Uhr heute			Freitag, 1.3.57 19 Uhr heute			höchste Temperatur gestern		niedrigste Temperatur gestern		Sonnenschein dauer gestern in Std.	Niederschlag in mm v. 7-7 h	Schneehöhe in cm heute	
		Temp. °C	Wind (Bft.)	Wetter	Temp. °C	Wind (Bft.)	Wetter	Temp. °C	Wind (Bft.)	Wetter	19-24 h	21-24 h						
Regensburg	339	1	N 4	☉	-1	NE 3	☉	994	746	1	NE 3	☉	3	-2	-4	2.1	0.3	.
Passau	408	1	W 2	☉	-2	NE 2	☉	985	139	0	NNE 2	☉	4	-2	-5	3.0	0.2	.
Kempten	705	-0	E 1	☉	-4	E 2	☉	948	711	0	E 3	☉	1	-6	-7	2.2	0.3	.
Augsb. u. Garmisch-Partenk.	480	1	NNE 1	☉	-3	ENE 1	☉	974	730	1	ENE 3	☉	3	-4	-5	3.7	0.1	.
München-Stadt	522	1	N 1	☉	-2	NNE 1	☉	969	727	1	ENE 2	☉	3	-2	-3	3.7	0.2	.
Mühldorf	400	1	WNW 2	☉	-2	N 1	☉	940	742	1	E 1	☉	4	-2	-5	2.6	0.6	.
Oberstdorf	812	-2	Stille	* ☉	-11	S 1	☉	935	701	0	WSW 1	☉	1	-11	-18	7.3	0.1	5
Garmisch-Partenk.	704	-2	N 1	☉	-4	S 1	☉	948	711	1	N 1	☉	0	-5	-6	0.5	1	2
Bad Tölz	654	-1	NE 1	☉	-4	Stille	* ☉	955	716	1	ESE 2	☉	2	-4	-4	0.7	0.2	<1
Berchtesgaden	542	-1	N 1	* ☉	-3	Stille	* ☉	967	726	-1	N 1	* ☉	7	-3	-3	0.6	5	8
Hohenpeißenberg □	977	-3	N 2	☉	-6	E 3	☉	916	687	-3	E 3	☉	-2	-6	-7	1.3	0.2	Fi
Wendelstein □	1730	-10	NW 2	☉	-11	NW 1	☉	833	625	-8	N 1	☉	-8	-11	-11	.	10	22
Zugspitze □	2962	-15	N S	☉	-15	N S	☉	709	532	-14	N 4	☉	-15	-15	X	5.6	3	400
Würzburg	260	1	ENE 3	☉	-1	E 3	☉	X	X	3	SE 4	☉	5	-2	-3	6.1	.	.
Nürnberg	312	1	NNE 2	☉	-4	ENE 2	☉	X	X	3	SSE 2	☉	4	-4	-6	5.4	0.0	.
Hof	568	-3	WNW 4	* ☉	-6	NNE 2	☉	X	X	-2	N 1	☉	-1	-6	-9	0.7	0.6	1
Gr. Falkenstein □	1308	-6	NW 2	☉	-10	N 1	* ☉	X	X	-6	N 1	* ☉	-3	-10	-7	2.5	4	140
Ulm	482	0	Stille	☉	-3	NE 2	☉	X	X	2	NE 3	☉	3	-3	-5	2.5	0.0	.
Friedrichshafen	407	2	NE 2	☉	-2	N 2	☉	X	X	5	ENE 3	☉	5	-2	-5	4.6	.	.
Feldberg-Schwarzw. □	1496	-7	E 4	☉	-1	ENE 6	☉	X	X	-1	E 5	☉	-5	-9	-10	9.3	.	70
Stuttgart	401	3	E 1	☉	-3	ENE 1	☉	X	X	2	E 4	☉	4	-3	-6	3.9	.	.
Frankfurt/Main	112	3	ENE 2	☉	-5	ENE 2	☉	X	X	5	ESE 3	☉	6	-5	-9	7.3	.	.
Essen	128	3	ENE 3	☉	-0	SE 2	☉	X	X	6	SSE 4	☉	5	-1	-3	8.1	.	.
Hannover	52	2	N 1	☉	-3	ESE 2	☉	X	X	3	SSE 4	☉	3	-3	-6	0.3	.	.
Hamburg	16	1	E 2	☉	-2	SE 2	☉	X	X	4	SSE 4	☉	7	-4	-4	3.8	.	.
Norderney	22	1	SE 3	☉	-1	SSE 4	☉	X	X	3	S 3	☉	4	-1	-2	8.2	.	.
Berlin-Dahlem	58	1	NE 2	☉	-4	N 1	☉	X	X	2	E 1	☉	3	-5	-6	.	0.2	.

Beobachtungen vom 13.57 7h	Erdbodentemperaturen heute früh in einer Tiefe von				Luftdruck reduziert auf NN	München Messungen in der freien Atmosphäre 1.3.57 3 Uhr														
	10 cm	20 cm	50 cm	100 cm		Höhe in km über NN	0.5	0.6	1.0	2.0	2.5	3.0	3.3	4.0	4.4	5.0	7.5	10.0	14.1	14.8
München-Riem	1.5	2.7	3.4	3.7	1038.0 mb	Heute	Wind-Richtung	NNW	NNW	N	N	NNE	NNE	NNE	NNE	NNE	N	N	-	-
Regensburg	0.8	1.6	2.9	3.4	1037.0 mb	Heute	Wind km/h	2	2	10	15	45	55	60	85	85	115	150	125	-
Mühldorf	1.1	2.0	3.4	3.7	1037.8 mb	Heute	Temp. in °C	-2	-2	-5	-12	-10	-12	-13	-20	-20	-25	-44	-62	-60
Kempten	1.5	2.1	3.7	3.8	1037.3 mb	gestern	Temp. in °C	1	0	-3	-11	-16	-15	-16	-21	-24	-28	-46	-55	-52
Temperaturtagesmittel vom 28.2.57					Auf- und Untergang am 2.3.57 in München					Sonne: 6:54 17:59					Mond: 6:47 19:12					
München-Riem Wert 0.2 normal 1.4					Dauer der bürgerlichen Mondphase: 1 Tag nach Neumond; Dämmerung: 34 Min.															

Nachdruck und öffentlicher Aushang ohne Genehmigung nicht gestattet.