

Wetterkarte

des Deutschen Wetterdienstes
Amtsblatt des Wetteramtes München

Postbezug monatlich 2,- DM
Verlagsort: München. Erscheint täglich.

Bei unregelmäßiger Lieferung
bitte Beschwerden immer an das
Zustellpostamt richten

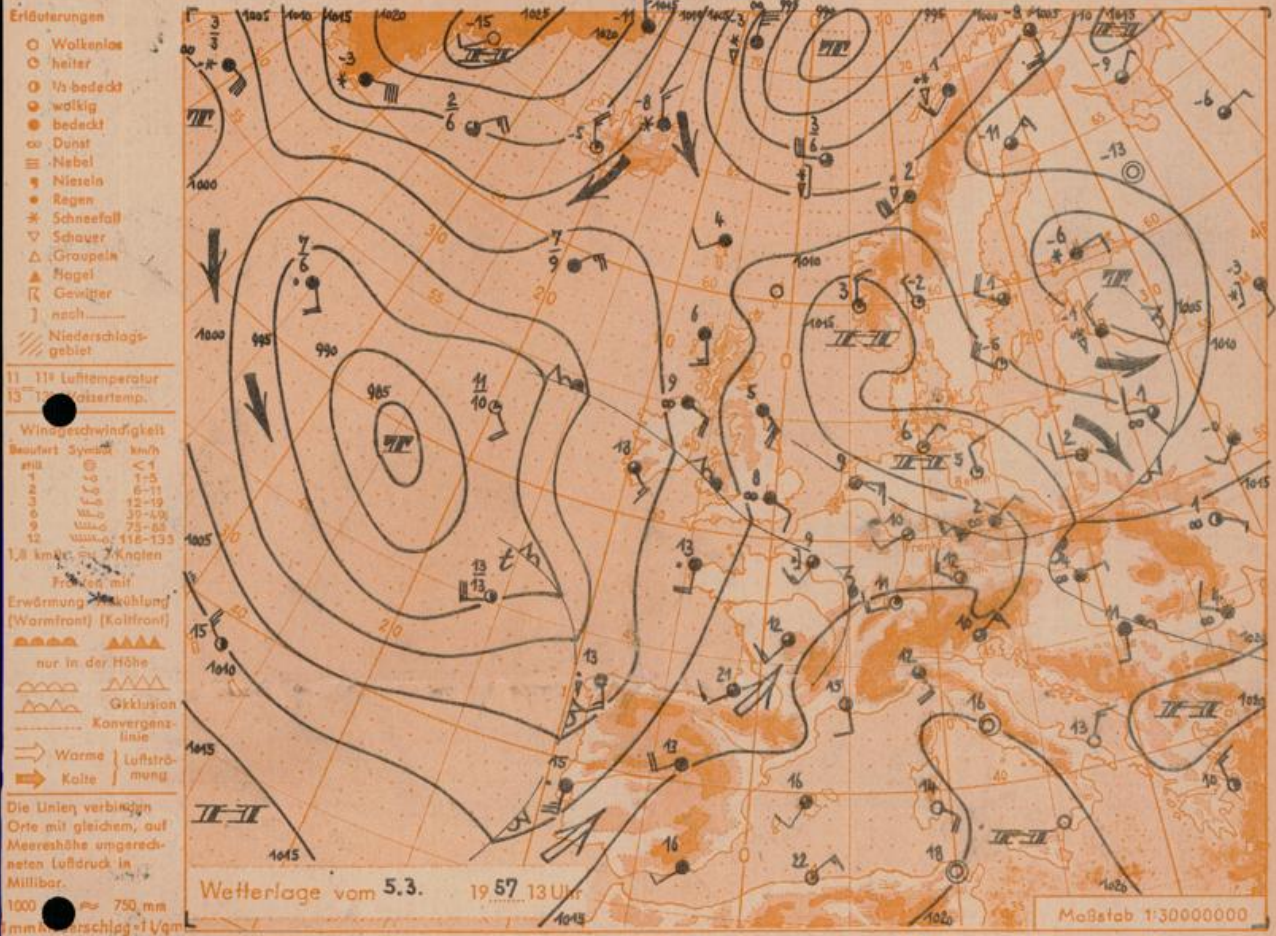
(13b) München 15, Bavariaring 10, Telefon 54961
Postcheck-Kto. München 87610

8. Jahrgang 1957

Wetterbericht für

Mittwoch, 6. März 1957

Nummer 64



Übersicht: Der mitteleuropäische Teil des vor wenigen Tagen noch von Nordrußland bis nach den Mittelmeerländern reichenden Hochdruckgebietes ist weiter zerfallen, Reste davon sind noch über Süddeutschland und Italien erkennbar. Das flache, bei Schottland erschienene Hoch hat sich südostwärts verlagert. Die auf seiner Vorderseite (hinter dem Baltikum-Tief) südwärts ausströmende Kaltluft hat besonders in Sachsen und Thüringen kräftige Abkühlung gebracht: die Temperaturen liegen dort heute mittag um etwa 10 Grad tiefer als in Bayern. Durch weitere Ostwärtsverlagerung des Hochs wird der Wind im Bereich dieser Kaltluft wieder auf östliche Richtung drehen, sodaß die Kaltfront kaum noch südwärts vorankommen dürfte.

Der Einfluß des atlantischen Tiefs reicht mit Randstörungen vorerst nur bis Westfrankreich.

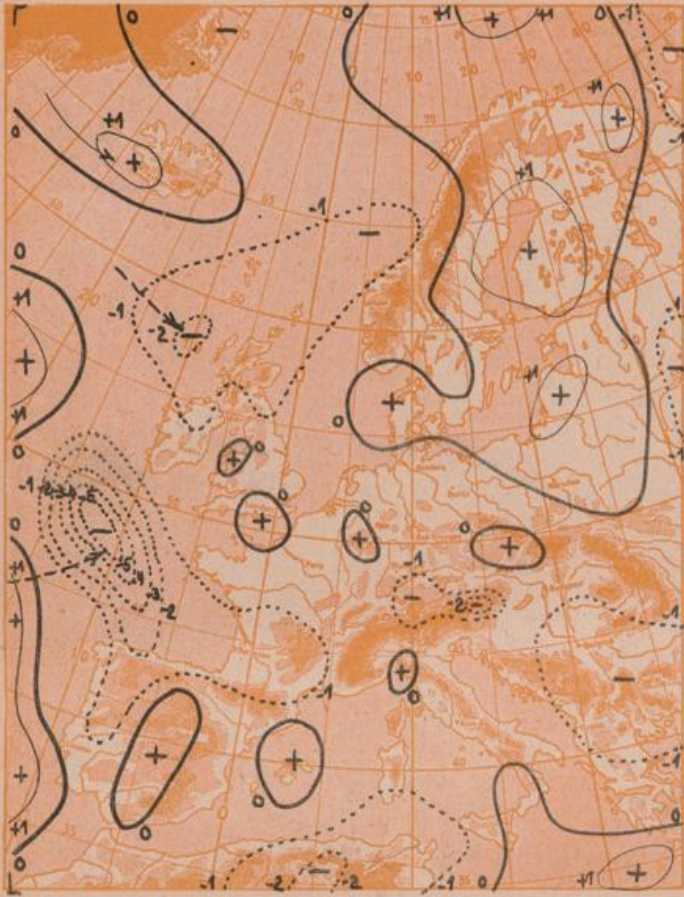
Vorhersage für Mittwoch, den 6.3.1957, ausgeg. am 5.3., 16 Uhr:

Südbayern und Donaugebiet: Trocken und nur leicht bewölkt, in den Alpen föhnig. Weiterhin sehr mild mit Tagestemperaturen bis über 10 Grad, Frostgrenze im Gebirge oberhalb 2000 Meter; nachts nur mehr geringer, in den Alpentälern leichter Frost. Schwachwindig.

Weitere Aussichten: Trocken und mild.


Pi.

Dreistündige Druckänderung von 10-13 Uhr
und bisherige Zugrichtung der Druckänderungsgebiete
am **Dienstag, 5. März 1957**



Vorhersagekarte für morgen

Mittwoch, 6. März 1957 7 Uhr



Melßstab
1:40,000,000

Beobachtungen von (□ = Bergstationen)	See- höhe m	Montag, 4.3.57 19 Uhr gestern			7 Uhr heute			Dienstag, 5.3.57 7 Uhr heute			Luftdruck in Stationshöhe		höchste Tieftemperatur		Tiefst- temp. d. Bodent. 21-7 h	Sonnenschein- dauer gestern in Std.	Niederschlag in mm v. 7-7 h	Schneehöhe in cm heute 7		
		Temp. °C	Wind (Bft.)	Wetter	Temp. °C	Wind (Bft.)	Wetter	Temp. °C	Wind (Bft.)	Wetter	gestern 7-18 h	d. Nacht 19-7 h								
Regensburg	339	5	SE 1	8	0	-4	SW 1	III	0	973	730	8	E 3	0	8	-4	-6	6.3	.	
Passau	408	5	NE 1	0	0	-2	NNE 2	0	0	946	724	9	SW 7	0	8	-2	-4	8.0	.	
Kempten	705	4	ESE 1	0	0	-1	SHlle	0	0	933	700	11	SW 3	0	13	-3	-5	10.2	.	
Augsburg	480	8	NNW 1	8	0	-1	S 1	0	0	954	716	12	WSW 2	0	14	-1	-4	9.9	.	
München-Stadt	522	8	Stille	0	0	1	S 1	0	0	950	713	12	WNW 3	0	13	0	-1	8.9	.	
Mühldorf	400	5	Stille	0	0	-3	N 1	0	0	966	725	11	W 1	0	11	-3	-3	7.0	.	
Oberstdorf	812	3	S 2	0	0	-3	S 1	0	0	920	690	13	N 1	0	15	-4	-7	9.2	Flecken	
Garmisch-Partenk.	704	6	SSE 1	0	0	-1	SSW 1	0	0	931	698	13	N 2	0	15	-1	-4	10.0	.	
Bad Tölz	654	6	SE 1	0	0	1	NE 2	0	0	937	703	13	WNW 2	0	14	1	-1	9.6	.	
Berchtesgaden	542	2	Stille	0	0	-5	S 1	0	0	948	711	13	S 1	0	12	-5	-6	7.0	Flecken	
Hohenpeißenberg □	977	8	WNW 2	0	0	6	W 3	0	0	901	676	12	W 3	0	14	5	-3	10.2	.	
Wendelstein □	1730	3	W 5	0	0	1	WNW 5	0	0	823	617	4	WNW 1	0	4	1	-4	8.7	140	
Zugspitze □	2962	-7	N 3	0	0	-8	NW 6	0	0	704	528	-6	WNW 6	0	-7	-8	-	10.4	350	
Würzburg	260	10	SW 2	8	0	-2	Stille	0	0	x	x	10	NW 2	0	14	-2	-5	7.1	.	
Nürnberg	312	4	Stille	0	0	-2	SE 1	0	0	x	x	12	WSW 1	0	12	-3	-5	7.8	.	
Hof	568	2	SW 2	0	0	-3	NW 1	0	0	x	x	3	N 1	III	8	-3	-7	7.5	.	
Gr. Falkenstein □	1308	-0	W 4	0	0	-1	W 3	0	0	x	x	5	SSW 3	0	6	-2	-5	8.6	130	
Ulm	482	9	S 1	0	0	-3	SW 1	0	0	x	x	11	SSW 4	0	14	-3	-6	9.4	.	
Friedrichshafen	407	6	Stille	0	0	-2	N 1	0	0	x	x	7	S 1	0	9	-2	-7	10.2	.	
Feldberg-Schwarzw. □	1496	6	SW 3	0	0	1	SW 7	0	0	x	x	3	SW 4	0	7	1	-6	11.0	70	
Stuttgart	401	10	NW 1	0	0	-2	Stille	0	0	x	x	12	WSW 4	0	12	-2	-5	9.1	.	
Frankfurt/Main	112	7	Stille	0	0	-4	Stille	0	0	x	x	10	SW 2	0	12	-5	-7	8.5	.	
Essen	128	11	Stille	0	0	3	E 3	III	0	x	x	6	E 1	0	14	2	3	8.6	.	
Hannover	52	4	NNW 2	0	0	1	SSE 1	*	0	x	x	6	SSE 3	0	9	1	0	x	0.0	.
Hamburg	16	4	NW 1	0	0	-1	Stille	0	0	x	x	6	NNE 1	0	5	-2	-5	.	.	
Norderney	22	4	NNW 2	0	0	3	Stille	0	0	x	x	5	ENE 3	0	5	2	0	.	.	
Berlin-Dahlem	58	5	NNW 2	0	0	-2	WNW 1	0	0	x	x	5	N 2	0	9	-3	-5	2.0	0.0	.

Beobachtungen vom 5.3.57 7h	Erdbodentemperaturen heute früh in einer Tiefe von				Luftdruck reduziert auf NN	München Messungen in der freien Atmosphäre 5.3.57 3 Uhr															
	10 cm	20 cm	50 cm	100 cm		Höhe in km über NN	0.5	0.7	1.0	1.4	1.6	2.0	3.0	4.7	5.0	7.5	10.0	11.4	12.6	17.5	
München-Riem	0.7	1.6	2.3	3.3	1016.3	Heute	SW	SW	W	W	W	WNW	NW	NW	NW	NW	NW	NW	NW	NW	
Regensburg	0.4	1.1	2.1	3.2	1016.7	Wind km/h	4	4	10	20	20	25	40	50	70	80	85	75	50	20	
Mühldorf	0.8	1.6	2.6	3.7	1016.8	Temp. in °C	0	8	7	5	5	2	-5	-17	-17	-38	-59	-70	-62	-53	
Kempten	1.5	2.2	3.1	3.6	1018.5	gestern: Temp. in °C	-5	4	3	2	2	-1	-7	-20	-22	-39	-56	-67	-65	.	
					Temperaturtagesmittel vom 4.3.57	Auf- und Untergang am 6.3.57 / in München															
					Wert	normal	Dauer der bürgerlichen Dämmerung: 6:47 18:05 8:29 23:28														
					München-Riem	4.8	0.4	Mondphase: 3tg. vor 1. Viertel ; Dämmerung: 34 Min.													

Nachdruck und öffentlicher Aushang ohne Genehmigung nicht gestattet.