

Wetterkarte

des Deutschen Wetterdienstes
 Amtsblatt des Wetteramtes München

Postbezug monatlich 2,- DM
 Verlagsort: München. Erscheint täglich.

Bei unregelmäßiger Lieferung
 bitte Beschwerden immer an das
 Zustellpostamt richten

(13b) München 15, Bavariaring 10, Telefon 54761
 Postscheck-Kto. München 87610

8. Jahrgang 1957

Wetterbericht für Samstag, 9. März 1957

Nummer 67

Erläuterungen

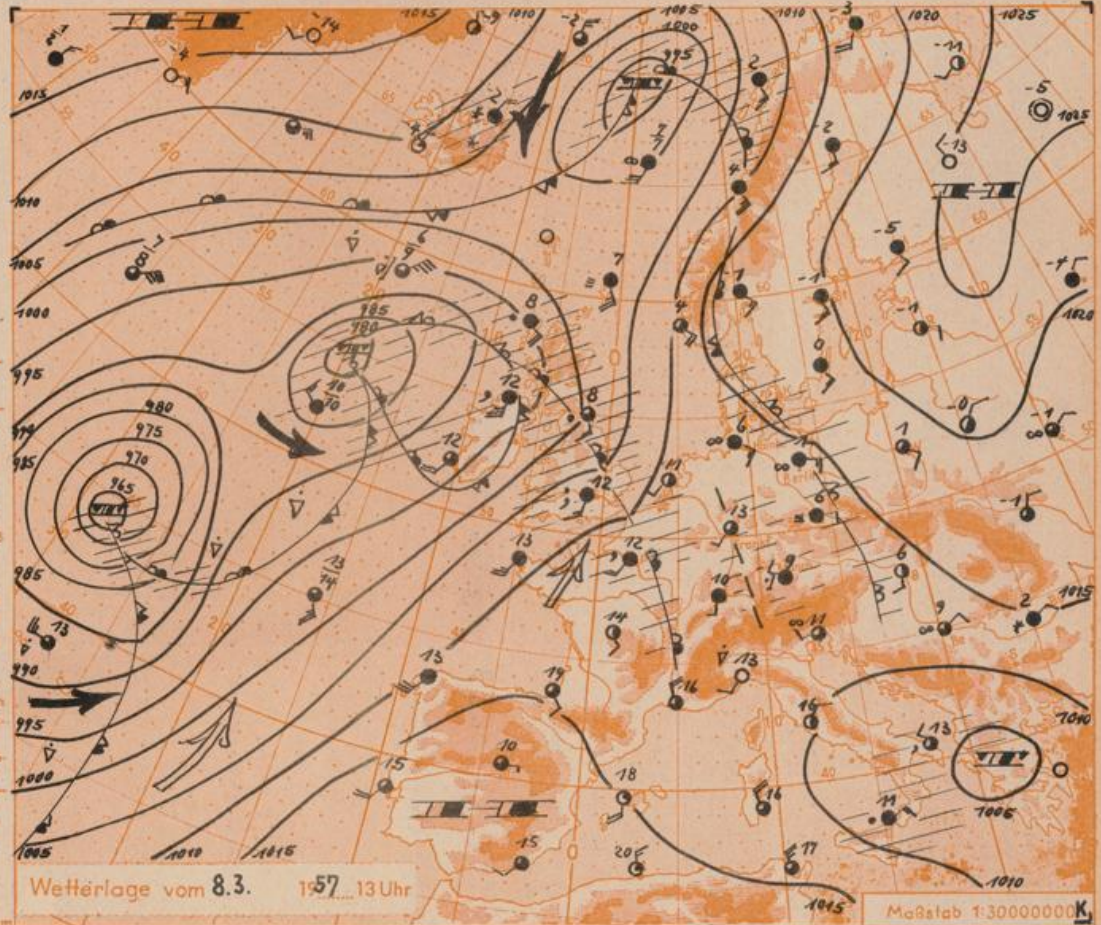
- Wolkenlos
- heiter
- 1/2 bedeckt
- wolkig
- bedeckt
- ☁ Dunst
- ☁ Nebel
- ☁ Niesel
- ☁ Regen
- ☁ Schneefall
- ☁ Schauer
- ☁ Graupeln
- ☁ Hagel
- ☁ Gewitter
- ☁ nach
- ☁ Niederschlagsgebiet

11 Lufttemperatur
 13 Wassertemp.

- Windschwindigkeit
- | Beaufort | Symbol | km/h |
|----------|--------|---------|
| 0 | ☉ | < 1 |
| 1 | ☉ | 1-5 |
| 2 | ☉ | 6-11 |
| 3 | ☉ | 12-19 |
| 4 | ☉ | 20-29 |
| 5 | ☉ | 30-39 |
| 6 | ☉ | 40-49 |
| 7 | ☉ | 50-59 |
| 8 | ☉ | 60-69 |
| 9 | ☉ | 70-79 |
| 10 | ☉ | 80-89 |
| 11 | ☉ | 90-99 |
| 12 | ☉ | 100-109 |
| 13 | ☉ | 110-119 |
| 14 | ☉ | 120-129 |
| 15 | ☉ | 130-139 |
- 1,8 km/h ≈ 1 Knoten

- Fronten mit Erwärmung Abkühlung (Wormfront) (Kaltfront)
- ☉ nur in der Höhe
 - ☉ Okklusion
 - ☉ Konvergenzlinie
 - ☉ Warme Luftströmung
 - ☉ Kalte Luftströmung

Die Linien verbinden Orte mit gleichem, auf Meereshöhe umgerechneten Luftdruck in Millibar.
 1000 mm ≈ 750 mm
 1 mm ≈ 10 mm



Übersicht: Die Tiefdrucktätigkeit auf dem Atlantik, die sich von den Azoren bis zum Nordmeer erstreckt, hält weiter an. Gleichzeitig weitet sich das nordrussische Hochdruckgebiet nach Südwesten aus und entwickelt einen Keil bis zu den Alpen. Damit gelangt Bayern allmählich in eine südwestliche Höhenströmung, die den Witterungscharakter wieder freundlicher gestaltet, wenn auch noch einzelne Störungen unser Gebiet streifen können. Für den Nordosten Bayerns besteht die Gefahr, dass gelegentlich etwas kältere Luft aus Polen bis dorthin vordringt.

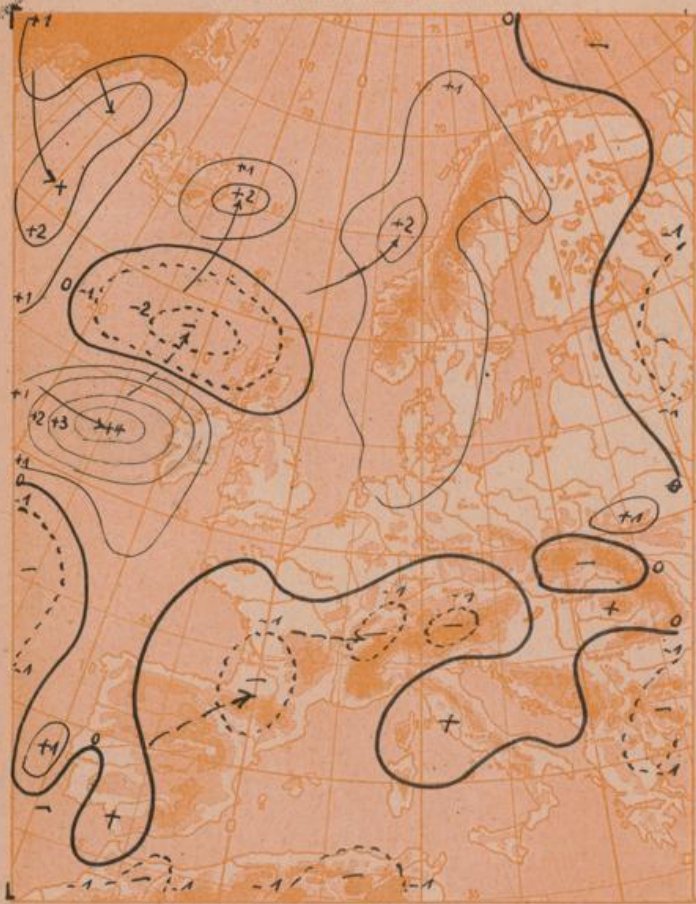
Vorhersage für Samstag, den 9. und Sonntag, den 10. 3. 1957, ausg.am 8.3.57, 16^h:

Südbayern und Donaugebiet: Teils wolkig, teils aufgeheitert, Alpenraum später zeitweise unter leichtem Föhneinfluss. Vereinzelt noch etwas Regen. Bei leichten bis mässigen Winden um Südwest tagsüber sehr mild aber Gefahr örtlich leichten Nachtfrostes bei stärkerem Aufklaren.

Weitere Aussichten: Etwas unbeständig, mild. By.

Dreistündige Druckänderung von 10-13 Uhr


und bisherige Zugrichtung der Druckänderungsgebiete
am Freitag, 8. März 1957



Vorhersagekarte für morgen

Samstag, 9. März 1957

7 Uhr



Beobachtungen von (□ = Bergstationen)	See- höhe m	Donnerstag, 7.3.57 19 Uhr gestern			7 Uhr, heute			Freitag, 8.3.57 13 Uhr heute			höchste Temperatur gestern d. Nacht 7-16 h	tiefste Temperatur s. Boden 21-7 h	Sonnenschein dauer gestern in Std.	Niederschlag in mm v. 7-24 h	Sicht- höhe in cm heute				
		Temp. °C	Wind (Bft.)	Wetter	Temp. °C	Wind (Bft.)	Wetter	Luftdruck in Stationshöhe mb	Temp. °C	Wind (Bft.)						Wetter			
Regensburg	339	5	SE 1	☉	4	SE 1	☉	974	730	8	SW 2	☉	5	4	3	·	5	·	
Passau	406	4	NE 2	·	5	Stille	☉	965	724	8	W 1	☉	5	4	4	·	2	·	
Kempten	705	8	Stille	(☉)	5	SW 3	☉	932	699	7	S 2	☉	9	4	4	·	0.7	2	·
Augsburg	480	9	WSW 4	☉	6	SW 2	☉	954	716	10	W 2	☉	11	6	5	·	0.3	3	·
München-Stadt	522	9	SSW 1	☉	7	WSW 2	☉	951	713	9	W 2	☉	10	6	5	·	0.1	3	·
Mühldorf	400	7	SSE 1	☉	4	SW 1	☉	966	725	9	SW 1	☉	8	4	1	·	·	8	·
Oberstdorf	812	6	SSW 1	☉	4	S 2	☉	920	690	8	NW 1	☉	8	2	2	·	0.4	8	·
Garmisch-Partenk.	704	7	S 1	☉	3	S 1	☉	931	698	10	Stille	☉	9	3	1	·	·	6	·
Bad Tölz	654	7	SSW 2	☉	5	SSW 2	☉	937	703	7	W 1	☉	9	4	3	·	·	4	·
Berchtesgaden	542	4	Stille	☉	3	Stille	☉	949	712	7	NW 1	☉	6	3	2	·	·	6	Flacke
Hohenpeißenberg □	977	6	WSW 4	☉	3	WSW 5	☉	900	675	9	W 4	☉	7	3	1	·	0.1	1	·
Wendelstein □	1730	-1	W 4	☉	-1	NW 5	* ☉	821	616	-1	WNW 4	* ☉	0	-2	-2	·	·	10	100
Zugspitze □	2962	-8	NNW 5	* ☉	-9	WNW 4	☉	702	527	-8	WNW 4	☉	-7	-10	x	·	·	8	340
Würzburg	260	9	W 3	☉	7	Stille	☉	x	x	10	WNW 1	☉	13	7	5	·	1.2	1	·
Nürnberg	812	8	SE 1	☉	7	S 1	☉	x	x	10	W 2	☉	12	6	5	·	0.8	6	·
Hof	568	4	SE 2	☉	5	S 1	☉	x	x	6	SSW 2	☉	4	3	2	·	·	4	·
Gr. Falkenstein □	1308	1	WSW 3	☉	1	W 3	☉	x	x	7	SSW 3	☉	2	0	-0	·	·	4	110
Ulm	482	8	SSW 2	☉	6	S 2	☉	x	x	10	S 3	☉	11	5	3	·	1.9	1	·
Friedrichshafen	407	8	SE 1	☉	7	Stille	☉	x	x	9	S 2	☉	11	6	3	·	2.6	4	·
Feldberg-Schwarzw. □	1496	0	SW 6	☉	0	WSW 5	* ☉	x	x	1	SW 5	☉	1	-0	-0	·	0.1	10	40
Stuttgart	401	9	S 1	☉	6	SW 1	☉	x	x	11	WSW 3	☉	13	6	3	·	1.9	1	·
Frankfurt/Main	112	10	Stille	☉	7	SW 3	☉	x	x	13	SSW 1	☉	13	7	6	·	0.7	6	·
Essen	128	9	SSE 2	☉	8	SW 3	☉	x	x	11	SW 3	☉	13	8	6	·	0.1	6	·
Hannover	52	6	ESE 2	☉	6	S 2	☉	x	x	12	S 1	☉	6	6	4	·	·	5	·
Hamburg	16	5	SE 3	☉	4	SE 3	☉	x	x	6	ESE 3	☉	6	4	4	·	·	3	·
Norderney	22	6	SE 2	☉	5	SSE 2	☉	x	x	9	SE 1	☉	6	5	5	·	·	9	·
Berlin-Dahlem	58	7	SE 3	☉	1	E 3	☉	x	x	1	E 3	☉	9	0	0	·	5.2	2	·

Beobachtungen vom 8.3.57 7h	Erdbodentemperaturen heute früh in einer Tiefe von				Luftdruck reduziert auf NN	München Messungen in der freien Atmosphäre 8.3.57 3 Uhr														
	10 cm	20 cm	30 cm	100 cm		Höhe in km über NN	0.5	0.6	1.0	1.4	1.5	2.0	3.0	5.0	7.5	8.3	8.9	9.6	12.4	14.5
München-Riem	4.2	4.7	4.2	3.6	1013.8 mb	Wind-Richtung	WSW	WSW	WSW	W	W	W	W	WSW	WSW	W	WNW	W	NW	WNW
Regensburg	3.9	4.0	3.6	3.2	1013.2 mb	Wind km/h	10	10	20	30	30	40	40	35	35	40	40	30	40	50
Mühldorf	4.3	4.4	4.0	3.7	1014.4 mb	Temp. in °C	4	6	3	4	0	-4	-11	-23	-46	-51	-51	-56	-53	-60
Kempten	4.6	4.7	4.5	3.9	1014.9 mb	gestern, Temp. in °C	4	7	7	4	3	-1	-7	-20	-37	-43	-49	-55	-56	-64
Temperaturtagesmittel vom 7.3.57						Wert						normal								
Auf- und Untergang am 9.3.57						in München						Sonne: 6h41		Mond: 18h09						
München-Riem						Wert						Dauer der bürgerlichen Dämmerung: 34 Min.								
Mondphase: Erstes Viertel																				

Nachdruck und öffentlicher Aushang ohne Genehmigung nicht gestattet.