

Wetterkarte

des Deutschen Wetterdienstes
 Amtsblatt des Wetteramtes München

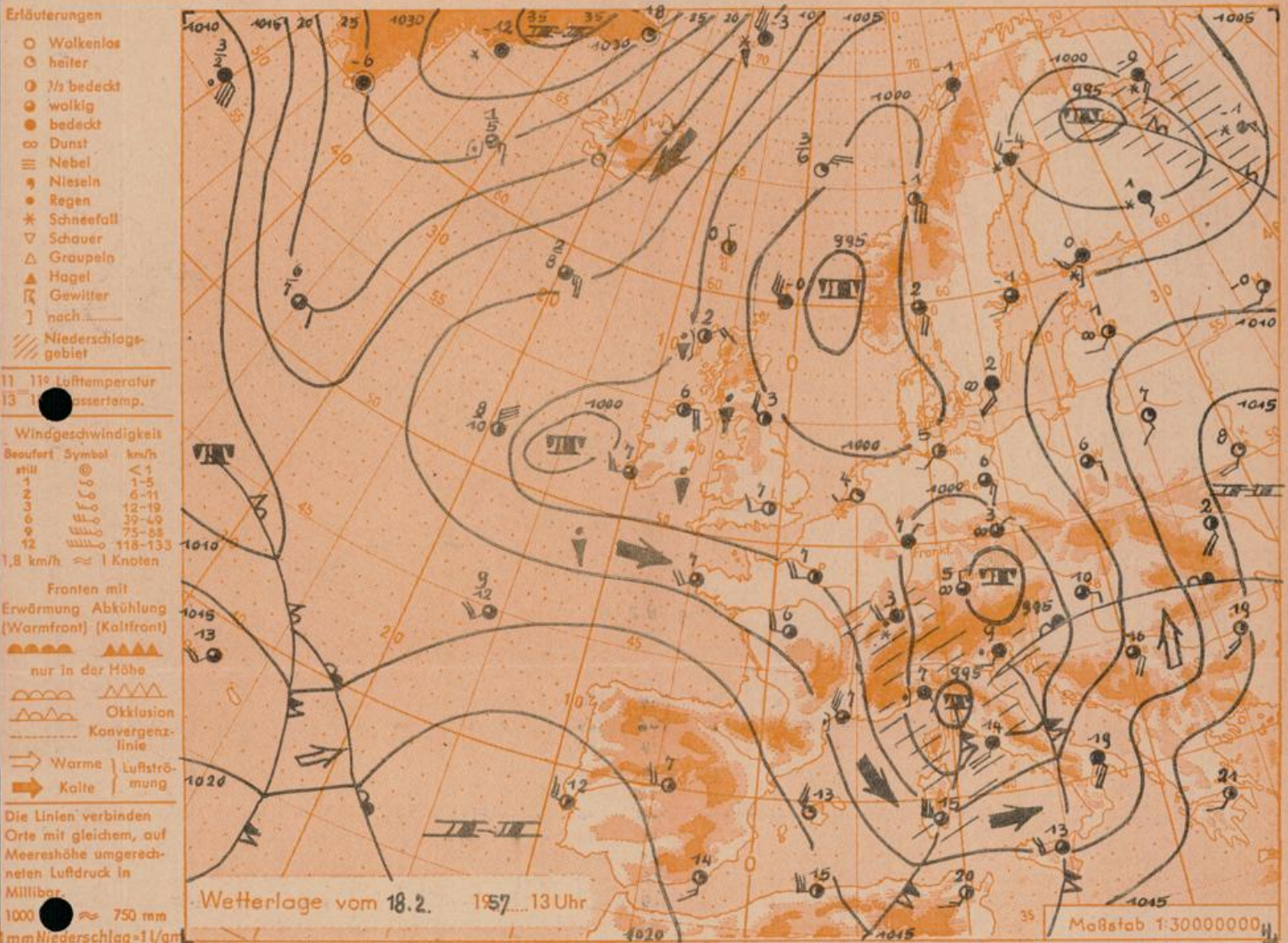
Postbezug monatlich 2,- DM
 Verlagsort: München. Erscheint täglich.

Bei unregelmäßiger Lieferung
 bitte Beschwerden immer an das
 Zustellpostamt richten

(13b) München 15, Bavariaring 10, Telefon 54961
 Postscheck-Kto. München 87610

8. Jahrgang 1957 Wetterbericht für Dienstag, 19. Februar 1957

Nummer 49



Übersicht: An der Südseite des von England bis nach Skandinavien reichenden Tiefdrucksystems hat ein neues Tief von Spanien her unseren Raum erreicht. An seiner Vorderseite trat heute vormittag im Alpenvorland Föhnwind ein. Im 24stündigen Vergleich wurde dabei in der freien Atmosphäre Temperaturanstieg registriert, so dass die Frostgrenze bis 1700 m angestiegen ist. Die Störung zieht nach Nordosten weiter, auf ihrer Rückseite verstärkt sich wieder der Zustrom kalter Meeresluft.

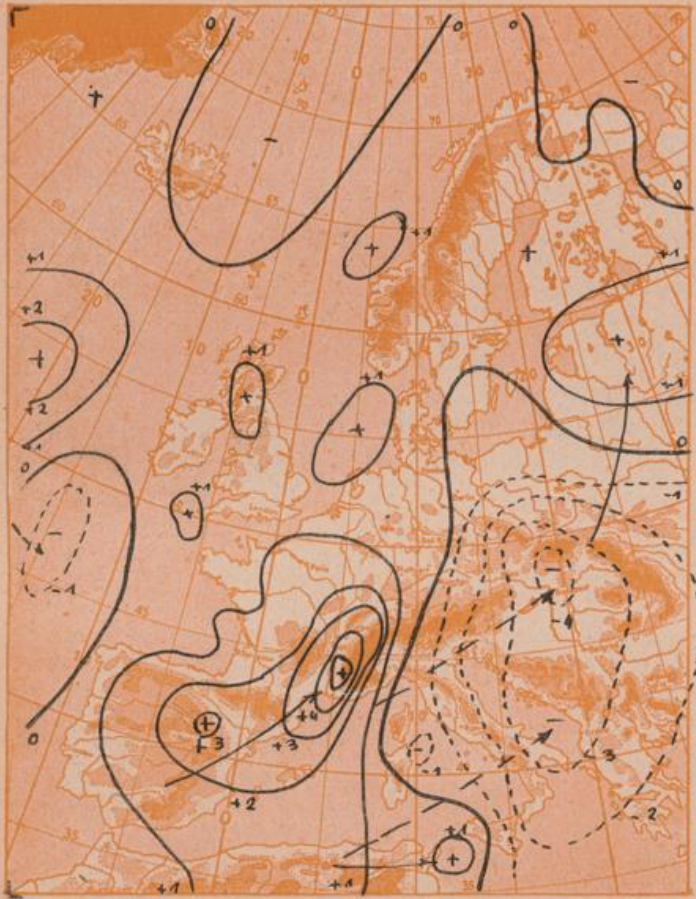
Vorhersage für Dienstag, den 19. Februar 1957, ausg. am 18. 2. 57, 16 Uhr:

Südbayern und Donaugebiet: Zunächst stark bewölkt mit Niederschlägen, meist als Schnee, dann wieder Bewölkungsauflockerung, vereinzelt noch Schauer. Tagestemperaturen einige Grad über 0, nachts leichter Frost. Frische Winde aus West bis Nord, späterhin abflauend.

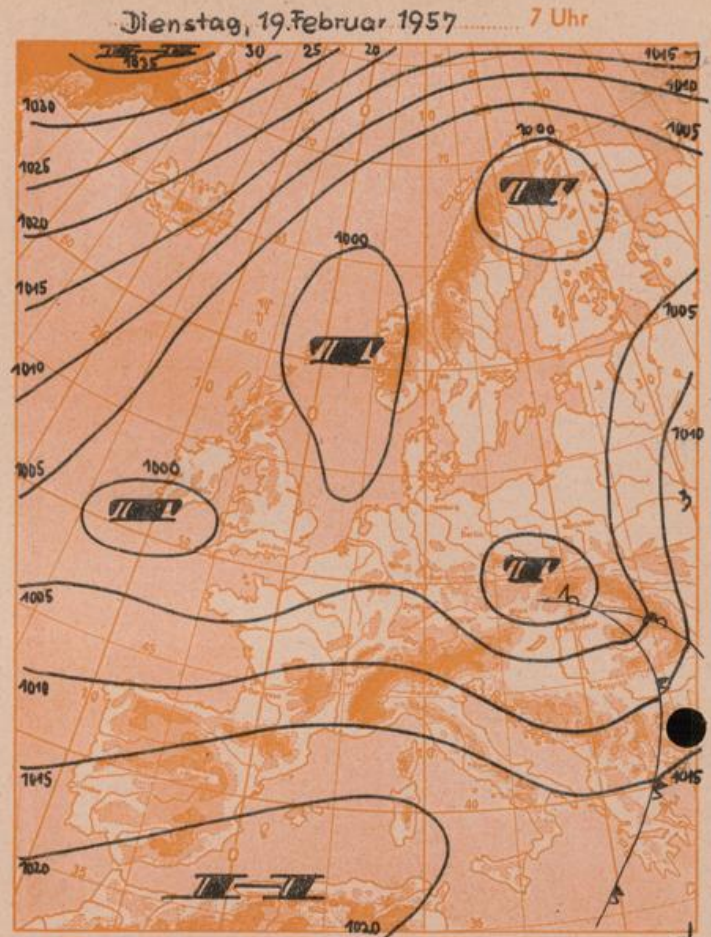
Weitere Aussichten: Wechselhaft, zwischendurch Aufheiterungen, Tagestemperaturen über 0 Grad, nachts leichter Frost.

HZ.

Dreistündige Druckänderung von 10-13 Uhr
und bisherige Zugrichtung der Druckänderungsgebiete
am Montag, 18. Februar 1957



Vorhersagekarte für morgen



Beobachtungen von (□ = Bergstationen)	See- höhe m	Samstag 17.2.57 19 Uhr gestern				Montag, 18.2.57 7 Uhr heute				13 Uhr heute				höchste Temperatur gestern d. Nacht 7-19 h	tiefste Temp. e. Boden 21-7 h	Sonnenschein deutl. gestern in Std.	Niederschlag in mm v. 7-7 h	Schneehöhe in cm heute ?
		Temp. °C	Wind (Bft.)	Wetter	Temp. °C	Wind (Bft.)	Wetter	Temp. °C	Wind (Bft.)	Wetter	Luftdruck in Stationshöhe mb	Luftdruck in Stationshöhe mm	Temp. °C					
Regensburg	339	1	S 1	☉	0	NE 2	☉	954	716	4	NNE 4	☉	7	-2	-3	6.9	0.6	.
Passau	408	3	E 1	☉	4	NNE 3	☉	946	709	9	E 3	☉	9	-1	-1	4.9	0.2	.
Kempten	705	1	ENE 1	☉	-1	Stille	☉	914	685	1	NW 3	☉	5	-1	-3	7.2	0.1	FI
Augsburg	480	3	E 1	☉	1	NE 1	☉	936	702	3	NW 3	☉	7	-0	-2	9.0	.	FI
München-Stadt	522	4	NW 1	☉	3	E 1	☉	930	698	5	N 1	☉	7	2	1	7.2	0.0	.
Möhlhof	400	2	ENE 1	☉	1	E 3	☉	946	710	6	Stille	☉	8	0	-2	5.5	0.5	.
Oberstdorf	812	0	Stille	☉	-2	SW 1	☉	901	676	6	N 3	☉	6	-3	-5	7.0	0.1	FI
Garmisch-Partenk.	704	2	E 1	☉	0	S 1	☉	911	683	10	SSW 2	☉	7	-1	-3	7.4	0.0	.
Bad Tölz	654	3	E 1	☉	-0	E 1	☉	916	687	8	NW 2	☉	7	-1	-2	6.4	0.0	.
Berchtesgaden	542	1	SW 1	☉	-2	S 1	☉	929	697	9	S 1	☉	9	-2	-3	5.9	.	.
Hohenpeißenberg □	977	0	ESE 3	☉	4	SE 3	☉	881	661	4	NNW 3	☉	5	0	-0	7.8	0.0	2
Wendelstein □	1730	-5	SSE 4 (≡)	☉	-2	SSE 3	☉	804	603	0	S 5	☉	-2	-5	-3	4.4	.	55
Zugspitze □	2962	-14	SSE 7	☉	-11	SSE 10	☉	687	515	-8	S 2 (≡)	☉	-12	-14	.	5.9	1	240
Würzburg	260	4	SE 2	☉	-2	MNW 1	☉	x	x	4	ENE 1	☉	6	-2	-4	5.9	1	.
Nürnberg	312	-0	E 2	☉	-1	N 2	☉	x	x	3	ENE 2	☉	6	-2	-3	3.0	2	.
Hof	568	0	S 4	☉	-4	NE 2	☉	x	x	1	NE 1	☉	1	-5	-8	2.7	1	FI
Gr. Falkenstein □	1308	-5	SW 3	☉	-2	E 5	☉	x	x	1	SE 4	☉	-0	-6	-10	3.6	4	110
Ulm	482	3	WNW 1	☉	1	NE 2	☉	x	x	2	WNW 2	*	7	-1	-2	8.6	.	.
Friedrichshafen	407	4	NE 1	☉	2	NE 1	☉	x	x	2	W 2	* *	9	2	-0	8.0	.	.
Feldberg-Schwarzw. □	1496	-4	S 4	☉	-4	NE 3	*	x	x	-5	NW 4	*	-4	-5	-6	4.1	1	120
Stuttgart	401	5	S 1	☉	1	MNW 2	☉	x	x	1	NW 3	*	8	0	-3	8.0	1	.
Frankfurt/Main	112	1	E 1	☉	-1	ENE 2	☉	x	x	7	NNE 3	☉	8	-2	-4	3.6	3	.
Essen	128	4	S 4	☉	1	S 1	☉	x	x	5	W 1	☉	5	-0	-4	0.4	2	.
Hannover	52	3	S 3	☉	-0	Stille	☉	x	x	5	WNW 1	☉	4	-1	-3	.	0.5	.
Hamburg	16	3	SSW 2	☉	3	SSW 3	☉	x	x	5	SSW 1	☉	4	2	-0	2.8	0.1	.
Norderney	22	3	SSW 5	☉	2	SW 4	☉	x	x	4	WSW 4	☉	3	1	1	0.3	6	.
Berlin-Dahlem	58	2	W 2	☉	-1	SSE 1	☉	x	x	6	ESE 3	☉	4	-1	-3	1.2	3	.

Beobachtungen vom 18.2.57 7h	Erdbodentemperaturen heute früh in einer Tiefe von				Luftdruck reduziert auf NN	München Messungen in der freien Atmosphäre 18.2.57 3 Uhr														
	10 cm	20 cm	50 cm	100 cm		Höhe in km über NN	0.5	0.8	1.0	2.0	3.0	3.8	4.1	5.0	7.5	9.7	10.0	10.8	13.8	16.5
München-Riem	1.1	2.0	2.8	3.6	996.9 mb	Heute	Wind-Richtung	ESE	SE	SE	ESE	SW	WSW	WSW	SW	SW	WSW	WSW	WSW	WSW
Regensburg	0.4	1.1	2.4	3.0	998.9 mb	Heute	Wind km/h	5	30	40	40	35	50	45	60	110	140	115	90	100
Möhlhof	0.8	1.6	2.9	3.8	998.1 mb	Heute	Temp. in °C	0	6	6	-3	-10	-16	-16	-22	-42	-64	-61	-54	-53
Kempten	1.0	1.5	2.7	3.5	997.8 mb	gestern: Temp. in °C	-1	1	-1	-7	-13	-19	-22	-30	-52	-63	-50	-49	-51	
					Temperaturtagesmittel vom	Auf- und Untergang					Sonne:					Mond:				
					17.2.57	am 19.2.57 in München					7:15 17:42 25°(18) 9:17					Dauer der bürgerlichen				
					Wert	normal					Mondphase: 2 Tg. vorletz. Viertel					Dämmerung: 34 Min.				

Nachdruck und öffentlicher Aushang ohne Genehmigung nicht gestattet.