

# Wetterkarte

des Deutschen Wetterdienstes  
 Amtsblatt des Wetteramtes München

Postbezug monatlich 2,- DM  
 Verlagsort: München. Erscheint täglich.

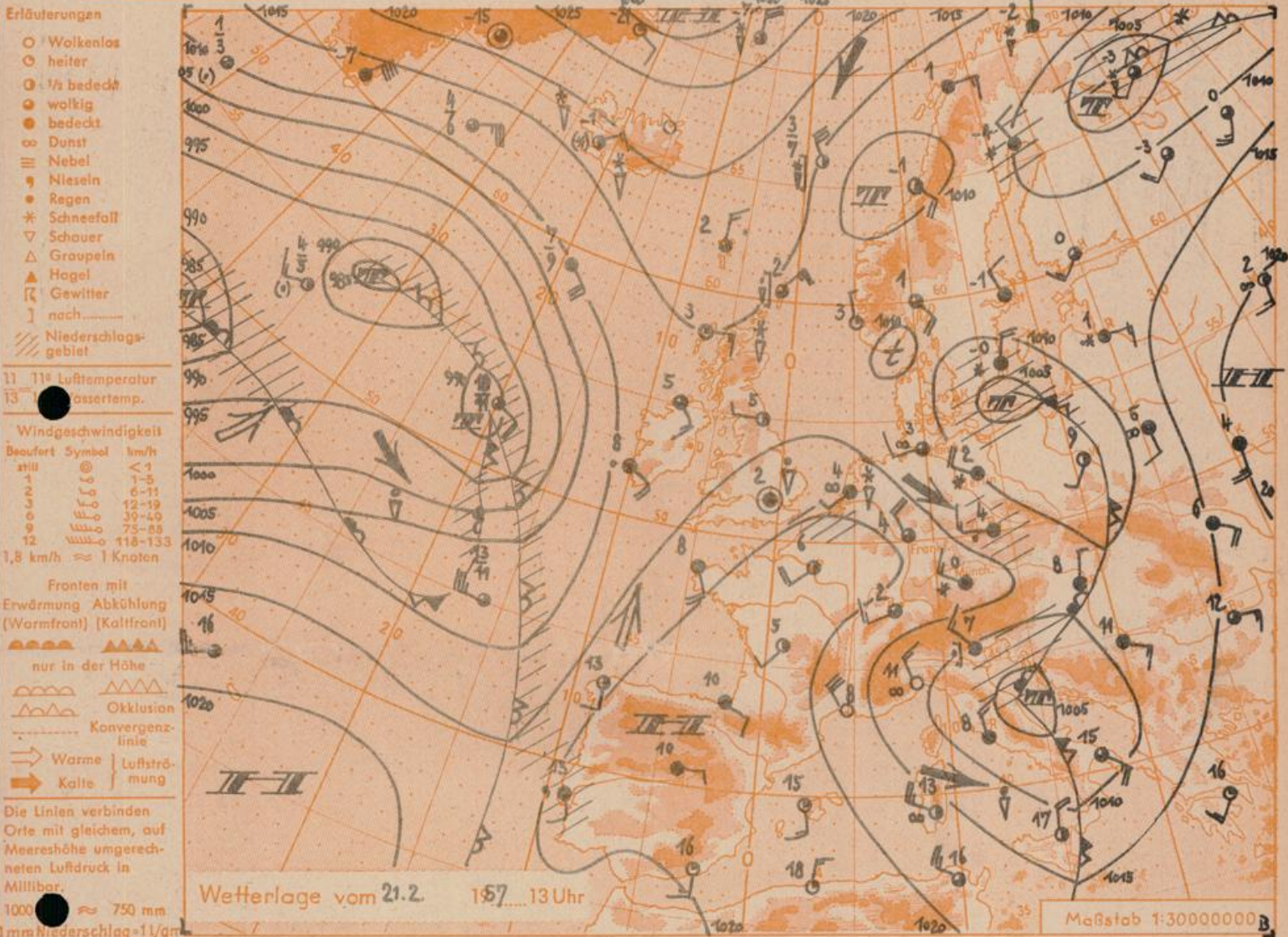
Bei unregelmäßiger Lieferung  
 bitte Beschwerden immer an das  
 Zustellpostamt richten

(13b) München 15, Bavariaring 10, Telefon 54961  
 Postscheck-Kto. München 87610

8. Jahrgang 1957

Wetterbericht für Freitag, 22. Februar 1957

Nummer 52



**Übersicht:** Das gestern über Nordfrankreich gelegene Tiefdruckgebiet ist nach der Ostsee weitergezogen. Auf seiner Rückseite drang etwas kältere Luft mit Schneefall nach Bayern vor, so dass es in den Alpentälern zur Ausbildung einer dünnen Schneedecke kam, die allerdings rasch wieder abschmelzen dürfte. Bei allgemein steigendem Luftdruck folgt nun ein Hochdruckrücken, der am Freitag bei uns wetterbestimmend wird. Allerdings dürfte das freundliche Wetter voraussichtlich nicht über das Wochenende anhalten, da weitere Störungen von Westen folgen.

**Vorhersage für Freitag, den 22. Februar 1957, ausgegeben am 21. 2. 57, 16 Uhr:**

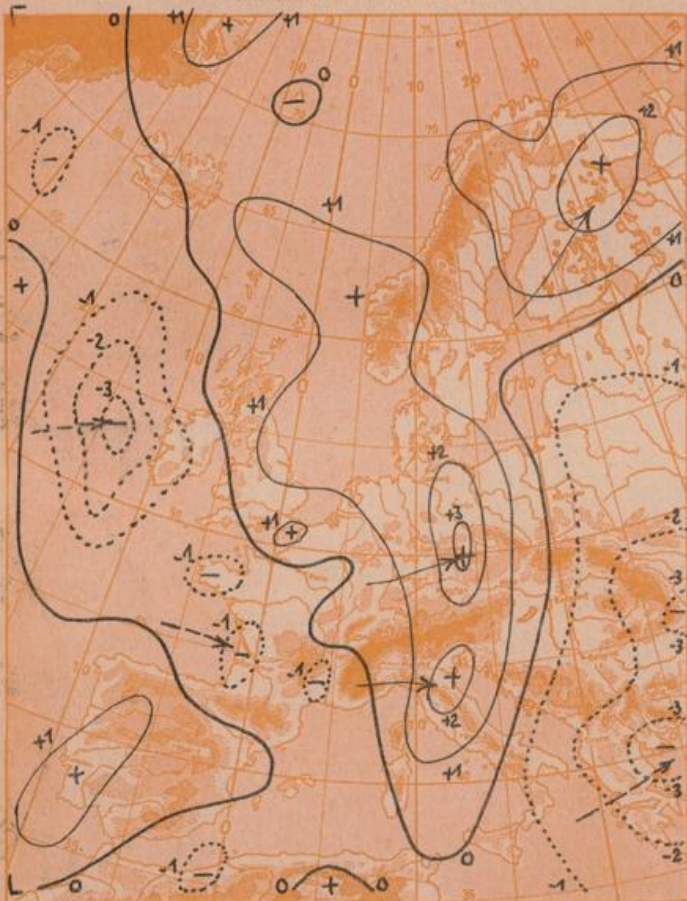
**Südbayern und Donaugebiet:** Vielfach sonnig und im wesentlichen trocken. Allmählich wieder auffrischende Winde, die nach West bis Südwest drehen. Tagsüber wärmer mit Mittagstemperaturen bis etwa +5 Grad. In der Nacht zum Samstag meist leichter Frost.

**Weitere Aussichten:** Erneut aufkommende Unbeständigkeit, für die Jahreszeit mild.

By

Dreistündige Druckänderung von 10-13 Uhr

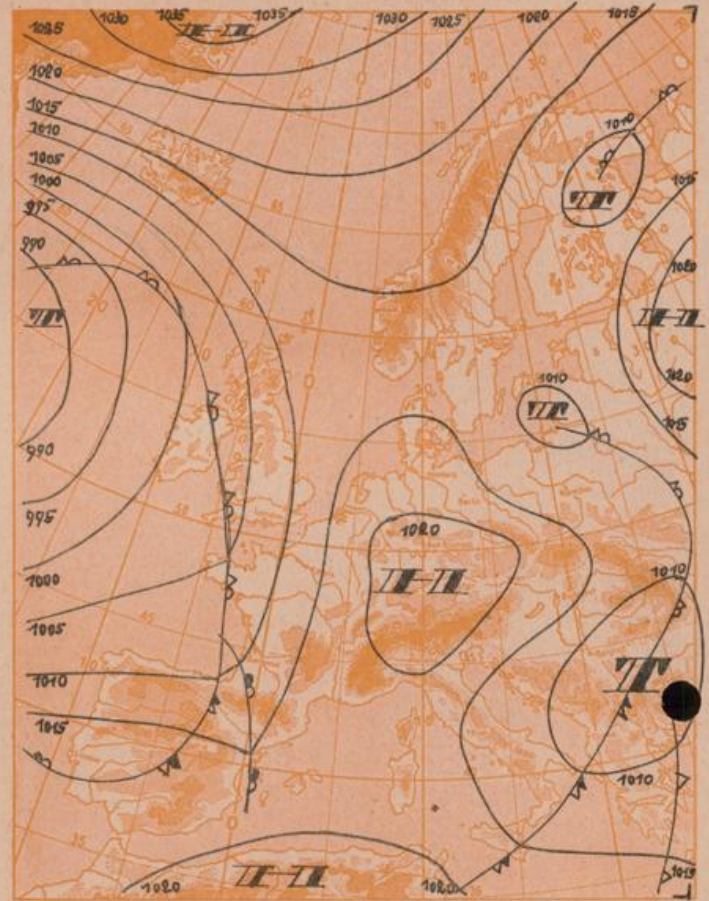
und bisherige Zugrichtung der Druckänderungsgebiete am Donnerstag, 21. Februar 57



Vorhersagekarte für morgen

Freitag, 22. Februar 1957

7 Uhr



Beobachtungen von (□ = Bergstationen)	Seehöhe m	Mittwoch, 20.2.57 19 Uhr gestern			Donnerstag, 21.2.57 7 Uhr heute			13 Uhr heute			Höchste flüchtige Temperatur		Tiefste Temp. a. Boden		Sonnenschein dieser gestern		Niederschlag in mm v. 7-24 h		Schneehöhe in cm heute	
		Temp. °C	Wind (Bft.)	Wetter	Temp. °C	Wind (Bft.)	Wetter	Luftdruck in Stationshöhe mb	Temp. °C	Wind (Bft.)	Wetter	gestern 7-19 h	0-19 h	21-24 h	in Std.	in mm	in cm	in cm		
Regensburg	339	3	ESE 1	☉	3	W 4	☉	974	731	2	W 4	☉	6	0	-1	2.6	.	.		
Passau	408	5	NE 2	☉	0	SW 1	* ☉	966	724	1	WSW 3	* ☉	11	-1	-2	7.7	4	3		
Kempten	705	2	Stille	☉	-1	W 5	* ☉	936	702	-1	W 3	* ☉	4	-1	-2	2.4	0.4	1		
Augsburg	480	5	NE 1	☉	1	W 4	* ☉	958	719	1	WSW 4	* ☉	7	1	1	0.9	0.0	Flecken		
München-Stadt	522	6	N 1	☉	2	WSW 4	☉	953	715	0	WNW 3	* ☉	11	1	0	3.6	0.4	.		
Mühldorf	400	4	E 2	☉	2	W 3	* ☉	968	726	1	W 3	* ☉	9	1	-2	5.8	2	.		
Oberstdorf	812	2	SE 1	☉	-1	S 2	* ☉	923	693	-1	W 2	* ☉	9	-1	-2	4.7	2	8		
Garmisch-Partenk.	704	6	E 2	☉	1	WSW 1	☉	934	701	-0	N 2	* ☉	9	0	-1	4.9	1	1		
Bad Tölz	654	5	SE 1	☉	0	WNW 3	☉	940	705	-1	W 3	* ☉	10	-0	-2	6.3	5	4		
Berchtesgaden	542	1	Stille	☉	0	Stille	* ☉	950	713	0	Stille	* ☉	11	-1	-1	5.6	1	1		
Hohenpeißenberg □	977	3	SSE 4	☉	-3	W 6	* ☉	902	677	-3	WNW 5	* ☉	8	-3	-3	5.5	0.2	.		
Wendelstein □	1730	-2	S 6	☉	-8	NW 8	* ☉	819	615	-9	WNW 6	* ☉	-1	-9	-8	3.2	7	70		
Zugspitze □	2962	-11	S 7	☉	-17	WNW 7	* ☉	697	523	-18	W 4	* ☉	-11	-17	x	4.2	5	260		
Würzburg	260	4	SSE 3	☉	1	WNW 5	☉	x	x	4	NW 5	☉	7	1	0	0.5	0.1	.		
Nürnberg	312	4	SW 1	☉	2	W 3	☉	x	x	2	NW 4	☉	7	2	-0	1.9	0.1	.		
Hof	568	1	ESE 2	☉	0	SW 3	* ☉	x	x	-1	WNW 4	* ☉	3	-1	-5	2.6	0.2	<1		
Gr. Falkenstein □	1308	-4	S 4	☉	-3	SW 3	* ☉	x	x	-5	W 4	* ☉	0	-4	-7	4.4	1	120		
Ulm	482	3	NNE 1	☉	1	WSW 4	* ☉	x	x	2	W 4	☉	5	1	-0	0.8	0.0	.		
Friedrichshafen	407	3	WSW 3	☉	2	WSW 4	☉	x	x	3	WSW 3	☉	4	2	1	1.2	0.0	<1		
Feldberg-Schwarzw. □	1496	-4	SSW 7	* ☉	-8	WNW 6	* ☉	x	x	-8	W 1	☉	-3	-8	-8	.	7	140		
Stuttgart	401	5	SSW 3	☉	0	W 5	* ☉	x	x	2	WNW 4	☉	7	0	0	.	0.1	.		
Frankfurt/Main	112	6	SSW 4	☉	3	NNW 4	☉	x	x	4	NW 4	☉	7	1	1	.	3	.		
Essen	128	2	NNW 3	☉	1	W 1	* ☉	x	x	5	W 3	☉	5	0	-0	.	15	<1		
Hannover	52	4	S 3	☉	1	NW 4	* ☉	x	x	5	WNW 4	☉	5	1	0	.	8	.		
Hamburg	16	2	NE 3	☉	1	SW 3	* ☉	x	x	3	WSW 2	☉	4	-0	0	.	15	.		
Norderoy	22	3	NE 5	☉	4	NNW 4	☉	x	x	5	WNW 4	☉	3	3	2	.	.	.		
Berlin-Dahlem	58	5	ESE 2	☉	3	SSW 2	☉	x	x	2	W 3	☉	7	2	0	.	0.4	.		

Beobachtungen vom 21.2.57 7h	Erdbodentemperaturen heute früh in einer Tiefe von				Luftdruck reduziert auf NN	München Messungen in der freien Atmosphäre 21.2.57 3 Uhr												
	10 cm	20 cm	50 cm	100 cm		Höhe in km über NN	0.5	0.6	1.0	2.0	3.0	5.0	7.5	8.3	10.0	12.0	15.0	18.5
München-Riem	1.4	2.2	2.6	3.6	1013.0 mb	Heute	Wind-Richtung	WSW	W	W	W	WSW	SSW	S	SSW	SW	W	W
Regensburg	1.0	1.4	2.0	3.0	1001.6 mb	Heute	Wind km/h	1	10	25	60	20	50	100	120	85	40	60
Mühldorf	1.3	1.8	2.7	3.8	1012.5 mb	Heute	Temp. in °C	1	3	0	-7	-12	-27	-46	-54	-52	-46	-51
Kempten	0.8	1.3	2.5	3.5	1016.3 mb	gestern	Temp. in °C	-4	-2	3	-4	-12	-24	-45	-51	-60	-54	-
Temperaturtagesmittel vom 20.2.57						Auf- und Untergang am 22.2.57 in München						Sonne: 1710		Mond: 221				
München-Riem Wert 3.4 normal -0.2						Dauer der bürgerlichen Mondphase: 1Tg. nach letzt. Viertel, Dämmerung: 34 Min.												

Nachdruck und öffentlicher Aushang ohne Genehmigung nicht gestattet.