

Wetterkarte

des Deutschen Wetterdienstes
 Amtsblatt des Wetteramtes München

Postbezug monatlich 2,- DM
 Verlagsort: München. Erscheint täglich.

Bei unregelmäßiger Lieferung
 bitte Beschwerden immer an das
 Zustellpostamt richten

(13b) München 15, Bavariaring 10, Telefon 54961
 Postcheck-Kto. München 87610

8. Jahrgang 1957

Wetterbericht für Sonntag, 24. Februar 1957

Nummer 54

Erläuterungen

- Wolkenlos
- heiter
- 1/2 bedeckt
- wolkig
- bedeckt
- ☁ Dunst
- ☁ Nebel
- ☁ Niesel
- ☁ Regen
- * Schneefall
- ▽ Schauer
- △ Graupeln
- ▲ Hagel
- ⚡ Gewitter
-] nach.....
- /// Niederschlagsgebiet

11 11° Lufttemperatur
 13 13° Wassertemp.

Windgeschwindigkeit

Beaufort	Symbol	km/h
still	○	< 1
1	○	1-5
2	○	5-11
3	○	12-19
4	○	20-28
5	○	30-37
6	○	38-47
7	○	48-58
8	○	59-69
9	○	70-80
10	○	81-90
11	○	91-100
12	○	101-113

1,8 km/h ≈ 1 Knoten

Fronten mit

Erwärmung Abkühlung
 (Warmfront) (Kaltfront)

nur in der Höhe

Okklusion

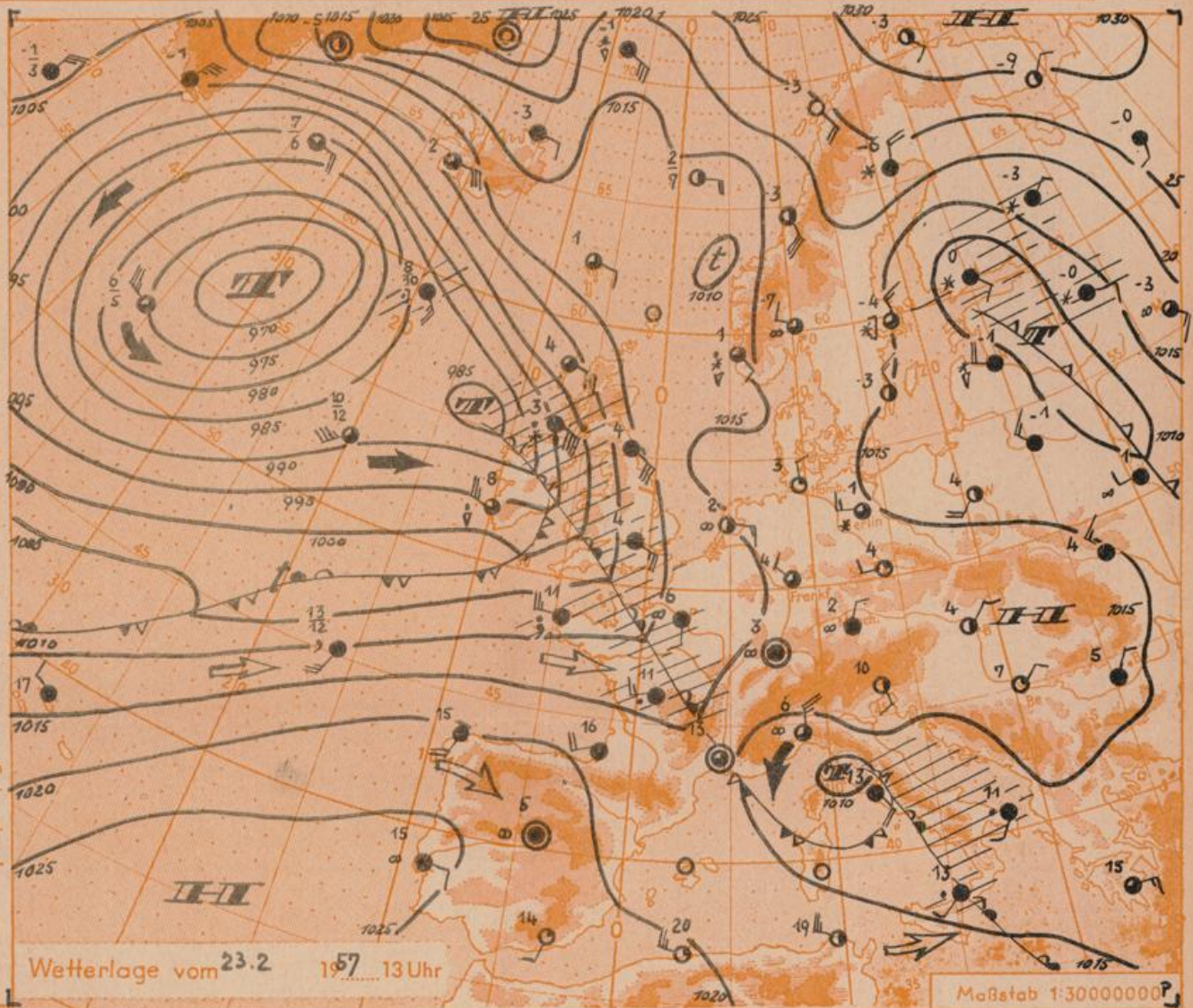
Konvergenzlinie

Warme Luftströmung

Kalte Luftströmung

Die Linien verbinden
 Orte mit gleichem, auf
 Meereshöhe umgerechneten
 Luftdruck in Millibar.

1000 mm ≈ 750 mm
 1 mm ≈ 1/10 qm



Wetterlage vom 23.2.1957 13 Uhr

Maßstab 1:30000000

Übersicht: Der Luftdruckfall des gestern über Nordwest-Frankreich liegenden Teil-Tiefs wurde während der Nacht rasch von Druckanstieg eingeholt. Die Störung zerfiel daher in ihren nördlichen Teil sehr rasch und brachte nur südlich der Donau geringen Schneefall, nördlich davon blieb sie überhaupt ohne Einfluß; eine Reststörung zieht über Italien ostwärts ab.

Von dem sehr kräftigen nordatlantischen Tiefdruckgebiet werden sich weitere Randstörungen ablösen und über den Britischen Inseln nordostwärts, zum Teil aber auch ost- und südostwärts gesteuert werden. Die letzteren werden zeitweise auch auf Südbayern übergreifen.

Vorhersage für Sonntag, den 24. und Montag, den 25.2.1957, ausgeg. am 23.2.57-16 h:

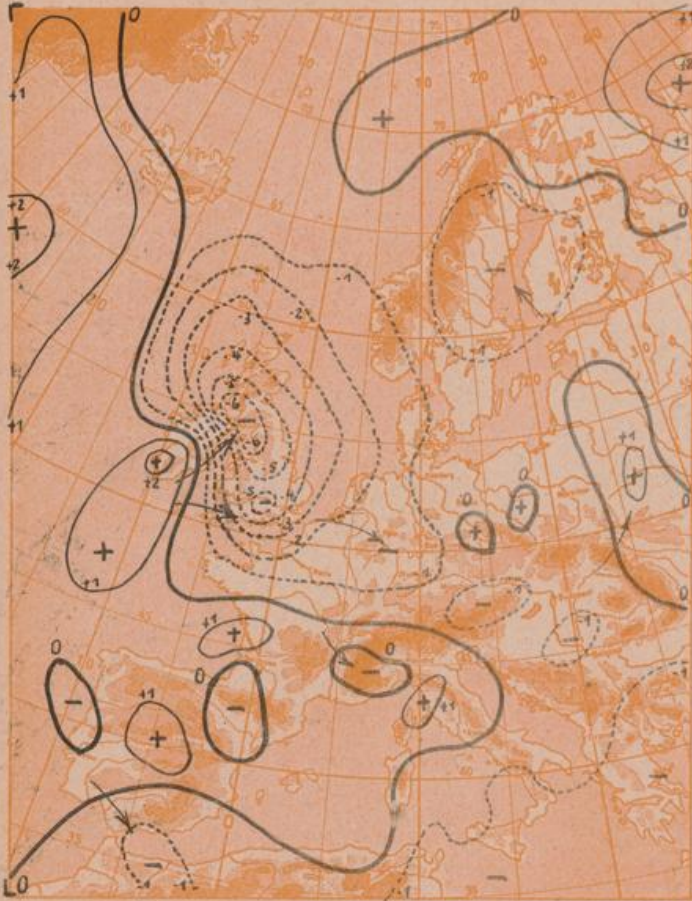
Örtlich sehr unterschiedliche und wechselnde Bewölkung, im weiteren Verlauf wieder einzelne Niederschläge, auch in tieferen Lagen meist als Schnee. Dabei etwas auffrischender Wind, meist aus Ost bis Süd. Temperaturverhältnisse wenig verändert.

Weitere Aussichten: Noch keine durchgreifende Änderung.

Pi.

Dreistündige Druckänderung von 10-13 Uhr

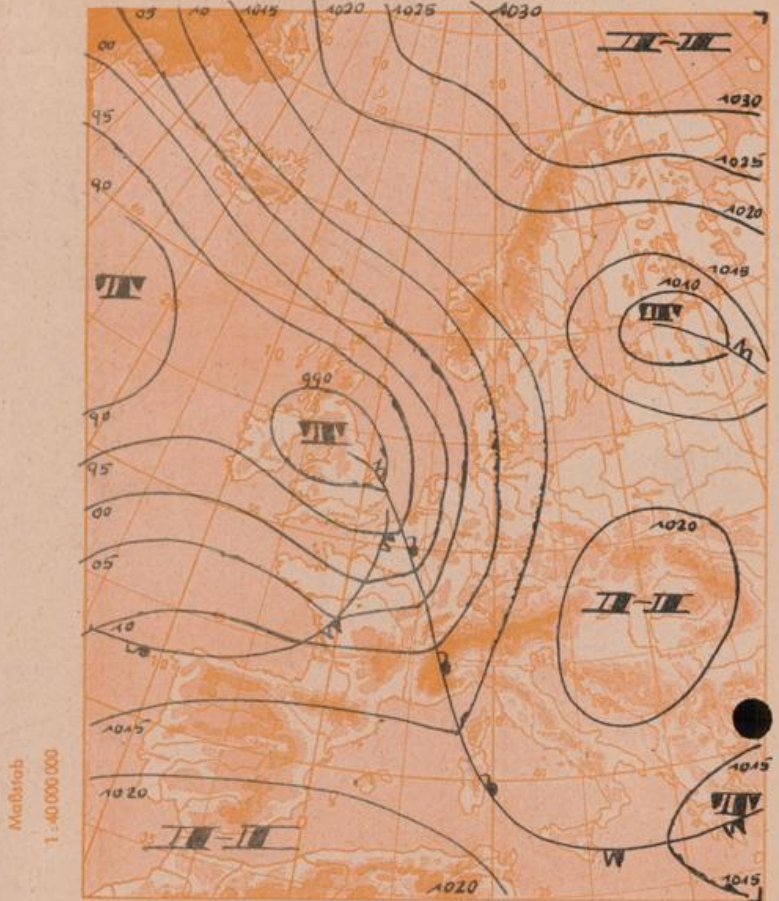
und bisherige Zuordnung der Druckänderungsgebiete
am **Samstag, 23. Februar 1957**



Vorhersagekarte für morgen

Sonntag, 24. Februar 1957

7 Uhr



Beobachtungen von (□ = Bergstationen)	See- höhe m	Freitag, 22.2.57 19 Uhr gestern			7 Uhr heute			Samstag, 23.2.57 13 Uhr heute			Höchste - tiefste Temperatur		Tiefste Temp. a. Boden 21-7 h	Sonnenschein dauer gestern in Std.	Niederschlag in mm v. 7-7 h	Schneehöhe in cm heute ?		
		Temp. °C	Wind (Bft.)	Wetter	Temp. °C	Wind (Bft.)	Wetter	Temp. °C	Wind (Bft.)	Wetter	gestern 7-19 h	19-7 h						
Regensburg	339	1	E 2	☉	-5	WSW 2	☉	975	931	4	E 1	☉	4	-6	-8	3,7	•	•
Passau	408	1	ENE 2	☉	-6	NE 1	☉	967	726	3	SSE 1	☉	4	-6	-9	6,6	•	Flock
Kempten	705	-0	SE 1	☉	-1	SSE 1	☉	932	699	3	ESE 1	☉	4	-2	-3	5,6	•	1
Augsburg	480	2	NE 3	☉	-1	WSW 1	☉	955	717	2	WSW 1	☉	6	-3	-4	7,0	•	Flecken
München-Stadt	522	2	E 3	☉	0	stille	☉	951	713	3	SW 1	☉	5	-1	-2	8,1	•	•
Mühlhof	400	1	ENE 2	☉	-2	W 1	☉	968	726	2	NNE 1	☉	5	-4	-6	7,6	•	•
Obersdorf	812	-1	stille	☉	-1	NE 1	☉	919	689	6	NNE 1	☉	4	-2	-3	5,5	1	7
Garmisch-Partenk.	704	2	stille	☉	-0	stille	☉	931	698	5	NNE 2	☉	7	-1	-2	7,0	0,0	Flecken
Bad Tölz	654	1	E 1	☉	-0	S 2	* ☉	937	703	3	stille	☉	4	-1	-4	6,7	0,0	7
Berchtesgaden	542	-3	S 1	☉	-4	stille	☉	950	712	1	stille	☉	4	-7	-9	7,2	•	4
Hoheopferberg	977	-1	ENE 3	☉	-2	W 2	☉	900	675	1	SSW 1	☉	1	-2	-6	7,2	•	9
Wendelstein	1730	-4	SW 2	☉	-7	W 4	* ☉	819	615	-5	W 3	☉	-3	-8	-8	8,1	0,0	70
Zugspitze	2962	-14	S 4	* ☉	-13	WNW 6	☉	699	524	-12	W 8	☉	-12	-14	x	7,5	2	270
Würzburg	260	2	SE 2	☉	-5	NNW 1	☉	x	x	3	stille	☉	6	-6	-8	6,4	•	•
Nürnberg	312	-1	EKE 1	☉	-6	SSE 2	☉	x	x	5	stilla	☉	5	-8	-10	6,0	•	•
Hof	568	-2	SSE 1	☉	-10	stille	☉	x	x	2	SW 1	☉	3	-10	-14	6,4	•	<1
Gr. Falkenstein	1308	-6	E 5	☉	-9	WNW 3	☉	x	x	-2	SW 2	☉	1	-9	-14	9,7	•	120
Ulm	482	3	NE 1	☉	-2	stille	☉	x	x	2	S 1	☉	5	-2	-5	4,6	•	•
Friedrichshafen	407	3	WSW 1	☉	-1	N 1	☉	x	x	4	WSW 2	☉	4	1	0	5,0	0,2	<1
Feldberg-Schwarzw.	1496	-6	S-S 5	* ☉	-1	N 1	☉	x	x	-4	SSW 4	☉	-3	1	0	5,0	0,2	160
Stuttgart	401	3	SE 1	☉	-0	stille	☉	x	x	3	E 2	☉	6	-1	-5	5,3	•	•
Frankfurt/Main	112	2	E 1	☉	-6	E 2	☉	x	x	4	NW 1	☉	7	-6	-8	7,1	•	•
Essen	128	5	NE 3	☉	-1	E 3	☉	x	x	0	ENE 3	☉	8	-1	-1	7,7	•	•
Hannover	52	2	NNE 2	☉	-2	WSW 2	☉	x	x	-1	SE 1	☉	5	-3	-5	2,3	0,0	•
Hamburg	16	1	stille	☉	-1	N 1	☉	x	x	3	NNW 1	☉	2	-2	-3	•	•	Flecken
Norderney	22	3	WSW 2	☉	2	NE 3	☉	x	x	5	SSW 1	☉	3	-1	-1	0,1	•	•
Berlin-Dahlem	58	3	NNW 1	☉	0	W 1	☉	x	x	1	W 3	* ☉	5	-2	-4	6,5	•	•

Beobachtungen vom 23.2.57 7h	Erdbodentemperaturen heute früh in einer Tiefe von				Luftdruck reduziert auf NN	München Messungen in der freien Atmosphäre 23.2.57 3 Uhr														
	10 cm	20 cm	50 cm	100 cm		Höhe in km über NN	0,5	1,0	1,3	2,0	3,0	3,3	4,3	5,0	7,5	10,0	11,4	13,0	15,0	17,2
München-Riem	0,5	1,4	2,3	3,3	1017,2 mb	Wind-Richtung	WSW	WSW	NNW	W	W	W	NW	NNW	NNW	NW	NW	NW	NNW	
Regensburg	-0,2	0,6	1,8	3,0	1017,8 mb	Wind km/h	2	20	30	30	35	35	30	50	55	95	60	40	40	25
Mühlhof	0,7	1,4	2,6	3,8	1017,6 mb	Temp. in °C	-1	-1	-3	-7	-15	-14	-19	-23	-42	-64	-54	-51	-53	-57
Kempten	0,9	1,2	2,4	3,3	1018,1 mb	gestern: Temp. in °C	-2	-3	-7	-11	-16	-19	-26	-22	-38	-57	-49	-50	-55	-
Temperaturtagessmittel vom 22.2.57						Auf- und Untergang am 24.2.57						Sonne: Mond:								
München-Riem Wert normal						In München						706 1750 358 1305								
München-Riem -1,0 0,1						Dauer der bürgerlichen Mondphase: 3Tg. nach letzt. Viertel						Dämmerung: 34 Min.								

Nachdruck und öffentlicher Aushang ohne Genehmigung nicht gestattet.