

Wetterkarte

des Deutschen Wetterdienstes
 Amtsblatt des Wetteramtes München

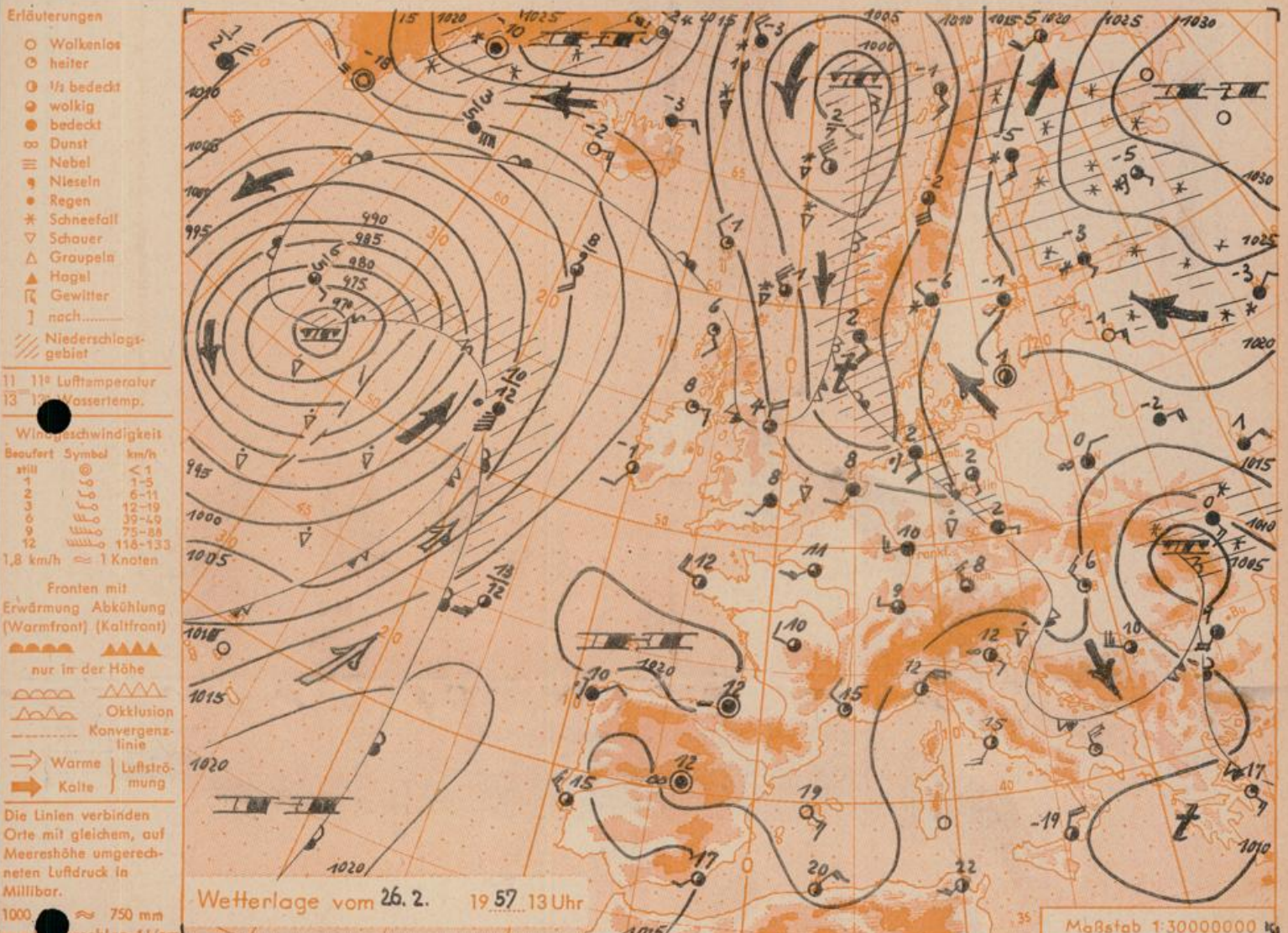
Postbezug monatlich 2,- DM
 Verlagsort: München. Erscheint täglich.

Bei unregelmäßiger Lieferung
 bitte Beschwerden immer an das
 Zustellpostamt richten

(13b) München 15, Bavariaring 10, Telefon 54961
 Postscheck-Kto. München 87610

8. Jahrgang 1957 Wetterbericht für Mittwoch, 27. Februar 1957

Nummer 57



Übersicht: Nach dem Abzug des am Sonntag und Montag aufgetretenen Regengebietes hat sich über Mittel- und Westeuropa verbreitet Luftdruckanstieg eingestellt. Mit ihm wird die Bildung einer Hochdruckzone und weitere Wetterberuhigung über Deutschland erwartet.

Vorhersage für Mittwoch, den 27. Februar 1957, ausgegeben am 26. 2. 1957, 16 Uhr:

Südbayern und Donaugebiet: Fröhlich, besonders in Flussniederungen, Nebel, sonst teils wolkig, teils heiter und im wesentlichen niederschlagsfrei. Berge wenigstens zeitweilig frei.


Bei schwacher Luftbewegung tagsüber ziemlich mild; in der Nacht zum Donnerstag leichter Frost.

Weitere Aussichten: Vorerst keine bedeutende Änderung wahrscheinlich.

Schn.

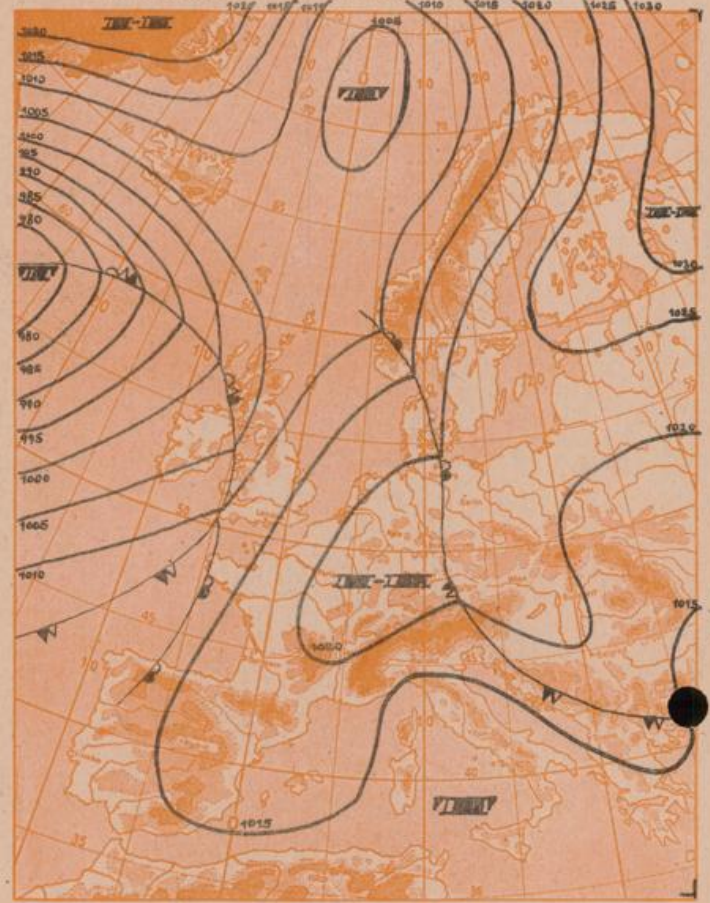
Dreistündige Druckänderung von 10-13 Uhr

und bisherige Druckverläufe in den Gebieten
am Dienstag, 26. Februar 1957



Vorhersagekarte für morgen

Mittwoch, 27. Februar 1957 7 Uhr



Beobachtungen von (□ = Bergstationen)	See- höhe m	Montag, 25. 2. 57 19 Uhr gestern			7 Uhr heute			Dienstag, 26. 2. 57 13 Uhr heute			höchste / tiefste Temperatur gestern / heute		Sonnenschein dauer gestern / heute	Niederschlag in mm v. 7-7 h	Schneehöhe in cm heute				
		Temp. °C	Wind (Bft.)	Wetter	Temp. °C	Wind (Bft.)	Wetter	Temp. °C	Wind (Bft.)	Wetter	gestern 7-13 h	heute 13-19 h							
Regensburg	339	7	W 5	••	4	SSW 1	••	975	731	7	NW 3	ij	••	11	3	1	•	18	•
Passau	408	9	SW 4	••	4	WNW 2	••	968	726	6	WNW 1	••	••	10	4	2	•	19	•
Kempten	705	8	W 5	••	4	SW 2	ij	935	701	6	S 2	••	••	12	3	2	1.5	27	•
Augßberg	480	8	WNW 5	••	4	WSW 2	••	958	718	8	W 3	••	••	11	4	2	•	13	•
München-Stadt	522	10	W 5	••	5	WSW 2	••	953	715	8	WNW 3	••	••	12	5	4	•	14	•
Mühldorf	400	10	SW 4	••	5	W 2	••	969	727	8	WNW 3	ij	••	11	5	4	•	26	•
Oberstdorf	812	6	NW 2	••	2	S 2	ij	923	692	4	SSW 2	••	••	10	2	1	1.5	37	•
Garmisch-Partenk.	704	9	S 1	••	3	SSE 1	••	934	701	5	SSE 1	ij	••	16	3	2	2.5	14	•
Bad Tölz	654	9	W 2	••	5	WSW 2	••	940	705	7	W 2	••	••	13	3	2	•	25	•
Berchtesgaden	542	3	Stille	••	2	SW 1	ij	952	714	4	S 1	ij	••	3	2	0	•	35	4
Hohenpeißenberg □	977	6	W 7	••	1	WSWS	••	903	677	4	WNW 3	ij	••	10	1	1	1.6	12	•
Wendelstein □	1730	1	W 8	••	-3	W 5	* ••	823	617	-3	W 4	••	••	3	-3	-3	•	38	170
Zugspitze □	2962	-6	WNW 10	* ••	-11	N 4	* ••	703	527	-10	NW 4	••	••	-4	-11	x	1.7	35	360
Würzburg	260	7	NW 4	ij	6	NW 3	••	x	x	8	NW 2	ij	••	7	5	4	•	28	•
Nürnberg	312	7	NW 4	••	5	Stille	••	x	x	8	W 3	••	••	11	3	3	•	24	•
Hof	568	1	W 1	••	0	S 1	x ••	x	x	3	WSW 3	ij	••	3	-0	-2	•	11	41
Gr. Falkenstein □	1308	1	W 7	••	-2	W 3	••	x	x	-1	WNW 3	* ••	••	2	-2	-2	•	23	120
Ulm	482	9	WSW 4	••	4	WSW 1	••	x	x	8	WNW 2	••	••	11	3	0	•	7	•
Friedrichshafen	407	9	WSW 4	••	4	Stille	••	x	x	8	SSE 1	••	••	14	4	-1	1.4	14	•
Feldberg-Schwarzw. □	1496	0	W 8	••	-2	W 5	••	x	x	-1	SW 2	••	••	3	-2	-2	•	14	70
Stuttgart	401	8	W 4	••	5	SW 3	••	x	x	9	W 3	••	••	11	4	1	•	5	•
Frankfurt/Main	112	8	NNW 2	••	6	SW 3	••	x	x	10	WSW 3	••	••	9	5	3	0.4	17	•
Essen	128	5	WSW 1	••	6	WSW 3	••	x	x	7	WSW 3	••	••	6	5	4	•	7	•
Hannover	52	1	SE 2	••	1	ESE 2	••	x	x	4	ESE 1	••	••	2	1	1	•	0.0	1
Hamburg	16	3	E 2	••	-0	ESE 3	••	x	x	2	SE 4	ij	••	4	-0	-2	•	•	•
Norderney	22	2	SE 3	••	3	S 3	••	x	x	5	SW 3	ij	••	3	1	1	•	•	•
Berlin-Dahlem	58	-1	E 3	••	-2	ESE 3	••	x	x	2	SSE 2	••	••	1	-3	-5	3.5	•	•

Beobachtungen vom 26. 2. 57	7h	Erdbodentemperaturen heute früh in einer Tiefe von				Luftdruck reduziert auf NN	München Messungen in der freien Atmosphäre 26. 2. 57 3 Uhr															
		10 cm	20 cm	50 cm	100 cm		Höhe in km über NN	0.5	1.0	2.0	2.8	3.0	3.4	5.0	6.0	6.3	7.5	7.8	9.0	12.7	18.0	
München-Riem	3.9	4.4	3.6	3.3	1016.0 mb	Heute	W	WNW	WNW	WNW	WNW	WNW	WNW	WNW	WNW	WNW	WNW	WNW	WNW	WNW	WNW	WNW
Regensburg	3.1	3.3	3.0	2.8	1014.6 mb	Wind km/h	20	20	40	55	55	75	85	105	110	160	160	160	150	150	•	•
Mühldorf	4.1	3.8	3.0	3.5	1015.5 mb	Temp. in °C	5	2	-4	-11	-12	-14	-24	-30	-30	-37	-37	-37	-47	-49	-63	•
Kempten	4.0	4.2	3.0	3.4	1018.1 mb	gestern: Temp. in °C	4	3	0	-4	-6	-8	-16	-25	-25	-24	-24	-24	-44	-53	•	•
Temperaturtagesmittel vom 25. 2. 57						Auf- und Untergang am 27. 2. 57 in München						Sonne: 1700		Mond: 1755 536 1606								
München-Riem						Wert	normal					Dauer der bürgerlichen Dämmerung: 34 Min.										
						Mondphase: 2Tg. vor Neumond																

Nachdruck und öffentlicher Aushang ohne Genehmigung nicht gestattet.