

Wetterkarte

des Deutschen Wetterdienstes
 Amtsblatt des Wetteramtes München

Postbezug monatlich 2,- DM
 Verlagsort: München. Erscheint täglich.

Bei unregelmäßiger Lieferung
 bitte Beschwerden immer an das
 Zustellpostamt richten

(13b) München 15, Bavariaring 10, Telefon 54761
 Postscheck-Kto. München 87610

8. Jahrgang 1957 Wetterbericht für Freitag, 15. März 1957

Nummer 73

Erläuterungen

- Wolkenlos
- heiter
- 1/2 bedeckt
- wolkig
- bedeckt
- ∞ Dunst
- ≡ Nebel
- ⊙ Niesel
- Regen
- * Schneefall
- ▽ Schauer
- △ Graupeln
- ▲ Hagel
- ⊞ Gewitter
-] nach.....
- /// Niederschlagsgebiet

11 11° Lufttemperatur
 13 13° Wasseremp.

Windschwwindigkeit

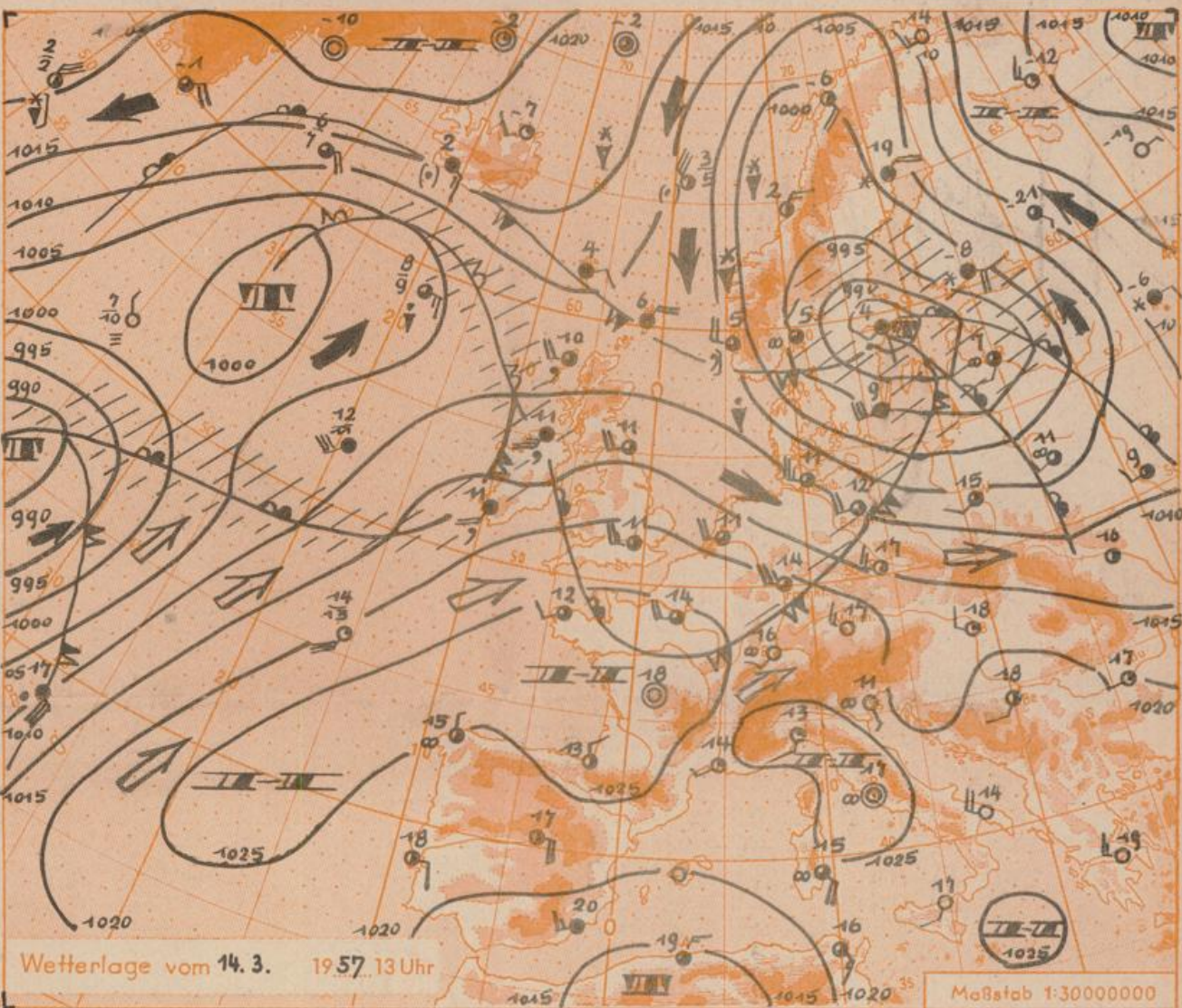
Beaufort	Symbol	km/h
0	still	< 1
1	1	1-5
2	2	6-11
3	3	12-19
4	4	20-29
5	5	30-39
6	6	40-49
7	7	50-59
8	8	60-69
9	9	70-79
10	10	80-89
11	11	90-99
12	12	100-133

1,8 km/h ≈ 1 Knoten

- Fronten mit Erwärmung Abkühlung (Warmfront) (Kaltfront)**
- nur in der Höhe
 - Okklusion
 - Konvergenzlinie
 - Warme } Luftströmung
 - Kalte }

Die Linien verbinden Orte mit gleichem, auf Meereshöhe umgerechneten Luftdruck in Millibar.

1000 mm ≈ 750 mm
 1 mm ≈ 10 mm



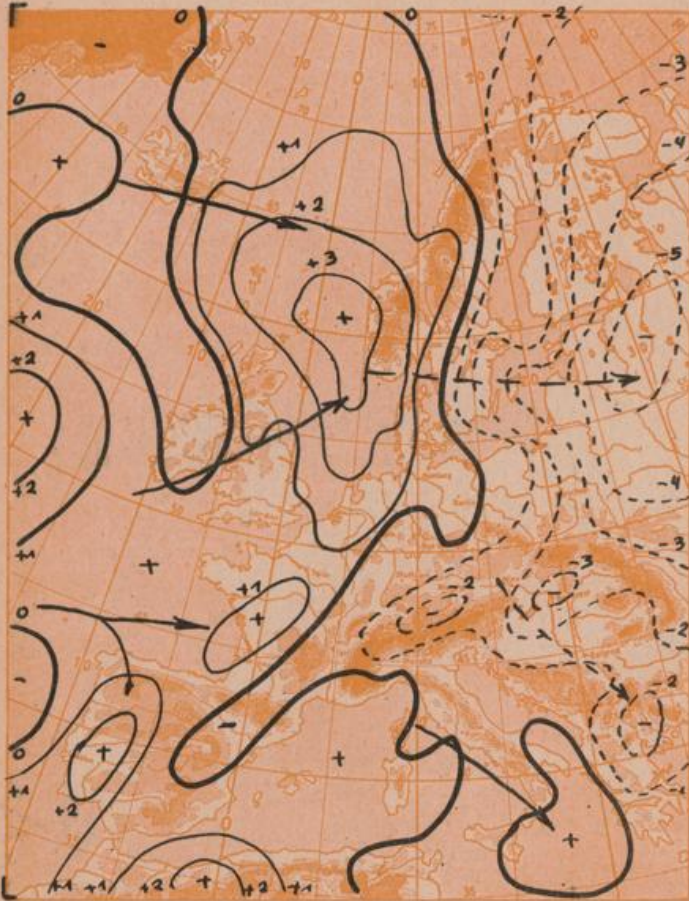
Übersicht: Die Großwetterlage zeigt nun doch eine gewisse Umstellung. Das Hochdruckzentrum hat sich von Südosteuropa nach Frankreich und zu den Alpen verlagert. Gleichzeitig hat sich über Skandinavien ein kräftiges Tiefdruckgebiet gebildet, das sich durch Kerne von Norden wie von Schottland formierte. Es führt auf seiner Rückseite kältere Luft nach Südosten. Mit dieser Entwicklung hat sich der Luftdruckunterschied über Deutschland wesentlich verstärken können und auch bei uns frischen Westwind erzeugt. Inwieweit Störungen in den nächsten Tagen auch unseren Raum beeinflussen werden, ist schwer zu entscheiden. Daß zeitweilig wolkiges Wetter herrschen dürfte, ist aber wahrscheinlich.

Vorhersage für Freitag, den 15. März 1957, ausgegeben am 14. 3. 57, 16 Uhr:
Südbayern und Donaugebiet: Häufig wolkig, aber im wesentlichen trocken. Bei frischen bis mässigen, auf den Bergen zum Teil starken Winden um West Tages-temperatur etwas tiefer als bisher. Nachts frostfrei.

Weitere Aussichten: Überwiegend Hochdruckeinfluss und mild. Schn.

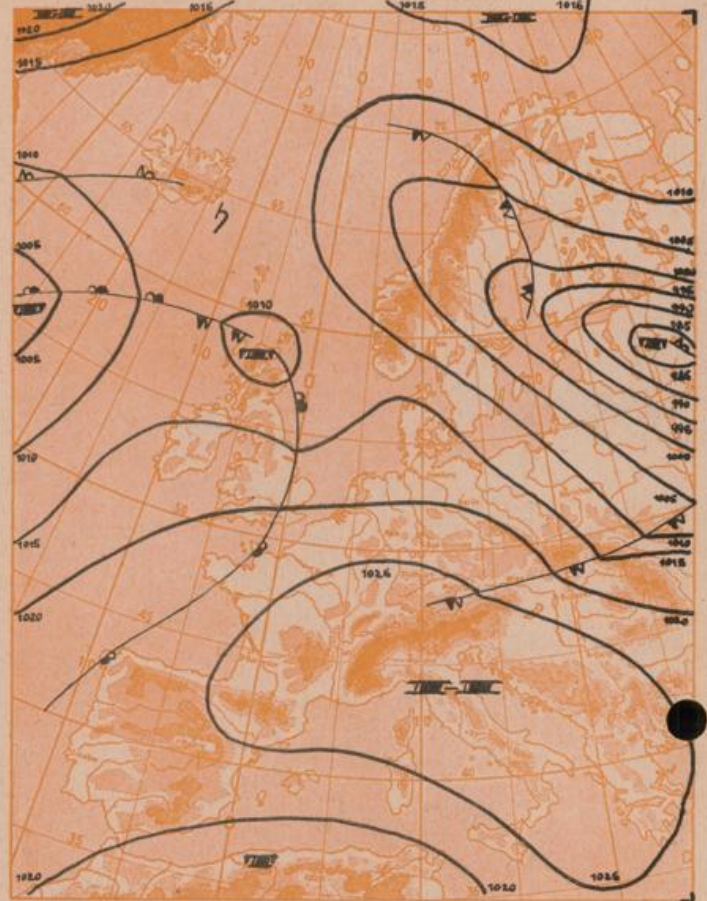
Dreistündige Druckänderung von 10-13 Uhr

und bisherige Zugrichtung der Druckänderungsgebiete
am Donnerstag, 14. März 1957



Vorhersagekarte für morgen

Freitag, 15. März 1957 7 Uhr



Beobachtungen von (□=Bergstationen)	See-höhe m	Mittwoch, 13.3.57 19 Uhr gestern			7 Uhr heute Donnerstag, 14.3.57			13 Uhr heute			Luftdruck in Stationshöhe mb	Temperatur °C	Wind (Bft.)	Wetter	höchste Temperatur gestern 7-19 h	tiefe Temperatur d. Nacht 19-7 h	tiefe Temp. a. Boden 21-7 h	Sonnenschein dauer gestern in Std.	Niederschlag in mm v. 7-7 h	Schneehöhe in cm heute 7
		Temp. °C	Wind (Bft.)	Wetter	Temp. °C	Wind (Bft.)	Wetter	Temp. °C	Wind (Bft.)	Wetter										
Regensburg	339	10	stille	∞	∞	-2	NW 1	∞	∞	980	735	17	W 5	∞	16	-3	-4	10.0	.	.
Passau	408	11	stille	∞	∞	-1	NNE 2	∞	∞	973	730	13	NE 1	∞	15	-2	-4	8.9	.	.
Kempten	705	11	E 1	∞	∞	3	ESE 1	∞	∞	941	706	15	SW 3	∞	17	1	-2	10.6	.	.
Augsburg	480	13	stille	∞	∞	4	S 2	∞	∞	963	722	16	WSW 4	∞	19	3	-0	10.5	.	.
München-Stadt	522	14	NE 1	∞	∞	6	SSW 1	∞	∞	958	719	17	WNW 3	∞	18	3	2	11.0	.	.
Möhdorf	400	10	NNE 1	∞	∞	-2	S 1	∞	∞	974	731	17	W 3	∞	17	-2	-4	9.0	.	.
Oberstdorf	812	9	S 1	∞	∞	0	S 1	∞	∞	928	696	18	N 3	∞	19	-0	-6	9.6	.	.
Garmisch-Partenk.	704	11	SE 1	∞	∞	3	S 1	∞	∞	939	705	18	N 2	∞	18	1	-2	10.7	.	.
Bad Tölz	654	12	WSW 1	∞	∞	4	SE 2	∞	∞	945	709	18	WNW 2	∞	18	3	1	10.6	.	.
Berchtesgaden	542	7	N 1	∞	∞	-3	S 1	∞	∞	956	717	16	N 1	∞	17	-3	-4	8.2	.	.
Hohenpeißenberg □	977	11	ENE 3	∞	∞	7	W 5	∞	∞	909	682	16	WNW 4	∞	14	7	0	11.0	.	.
Wendelstein □	1730	6	W 3	∞	∞	4	W 5	∞	∞	837	624	8	W 3	∞	8	4	-2	11.3	.	70
Zugspitze □	2962	-1	NW 4	∞	∞	-3	N 5	∞	∞	714	536	-2	WNW 5	∞	7	-4	x	11.4	.	320
Würzburg	260	16	SSW 2	∞	∞	8	NNE 1	∞	∞	x	x	12	W 5	∞	20	6	3	9.9	.	.
Nürnberg	312	9	stille	∞	∞	1	SSE 1	∞	∞	x	x	15	WNW 4	∞	19	-0	-2	10.6	.	.
Hof	568	11	S 1	∞	∞	5	SSW 4	∞	∞	x	x	10	SW 5	∞	16	4	-2	10.9	.	.
Gr. Falkenstein □	1308	4	W 2	∞	∞	2	SW 4	∞	∞	x	x	8	SW 5	∞	11	1	-3	10.8	.	90
Ulm	482	13	WSW 2	∞	∞	4	WSW 2	∞	∞	x	x	16	SSW 3	∞	18	0	-3	9.2	.	.
Friedrichshafen	407	10	S 1	∞	∞	1	N 1	∞	∞	x	x	9	SE 2	∞	11	1	-4	9.7	.	.
Feldberg-Schwarzw. □	1496	8	W 3	∞	∞	6	WSW 5	∞	∞	x	x	8	W 4	∞	11	5	-3	11.5	.	30
Stuttgart	401	15	NW 2	∞	∞	8	WSW 2	∞	∞	x	x	17	WNW 4	∞	20	6	1	9.5	.	.
Frankfurt/Main	112	14	SSW 2	∞	∞	5	SSW 1	∞	∞	x	x	14	W 5	∞	18	2	-2	9.2	.	.
Essen	128	14	SW 2	∞	∞	10	WNW 4	∞	∞	x	x	11	W 5	∞	19	10	9	10.0	0.0	.
Hannover	52	11	SW 2	∞	∞	10	W 5	∞	∞	x	x	10	W 6	∞	19	8	5	9.5	0.0	.
Hamburg	16	15	SSW 2	∞	∞	9	W 5	∞	∞	x	x	11	W 6	∞	18	9	5	9.2	.	.
Norderney	22	12	SW 4	∞	∞	7	WSW 6	∞	∞	x	x	7	W 6	∞	16	7	6	8.3	.	.
Berlin-Dahlem	58	13	SSW 2	∞	∞	6	WSW 2	∞	∞	x	x	12	W 4	∞	17	5	1	8.7	.	.

Beobachtungen vom 14.3.57 7h	Erdbodentemperaturen heute früh in einer Tiefe von				Luftdruck reduziert auf NN	München Messungen in der freien Atmosphäre 14.3.57 3 Uhr																							
	10 cm	20 cm	50 cm	100 cm		Höhe in km über NN																							
München-Riem	3.3	4.5	4.8	4.6	1023.9 mb	0.5	0.7	1.0	1.4	2.0	3.0	5.0	7.5	10.0	12.4	14.5	17.7	SSW	WSW	W	W	W	W	WNW	WNW	WNW	WNW		
Regensburg	2.0	3.3	4.6	4.2	1023.5 mb	70	30	30	30	30	45	50	35	35	50	50	35	70	30	30	30	30	35	35	50	50	35		
Möhdorf	2.7	4.0	4.8	4.5	1025.3 mb	2	11	9	9	4	0	-12	-37	-53	-67	-60	-64	2	11	9	9	4	0	-12	-32	-52	-67	-	-
Kempten	4.4	5.5	5.5	4.7	1026.6 mb	Temperaturtagesmittel vom 13.3.57												Auf- und Untergang am 15.3.57		Sonne: 629 1818		Mond: 1759 611							
					München-Riem	Wert	normal	Dauer der bürgerlichen Mondphase: 11g. vor Vollmond												Dämmerung: 34		Min.							

Nachdruck und öffentlicher Aushang ohne Genehmigung nicht gestattet.