

Wetterkarte

des Deutschen Wetterdienstes
 Amtsblatt des Wetteramtes München

Postbezug monatlich 2,- DM
 Verlagsort: München. Erscheint täglich.

Bei unregelmäßiger Lieferung
 bitte Beschwerden immer an das
 Zustellpostamt richten

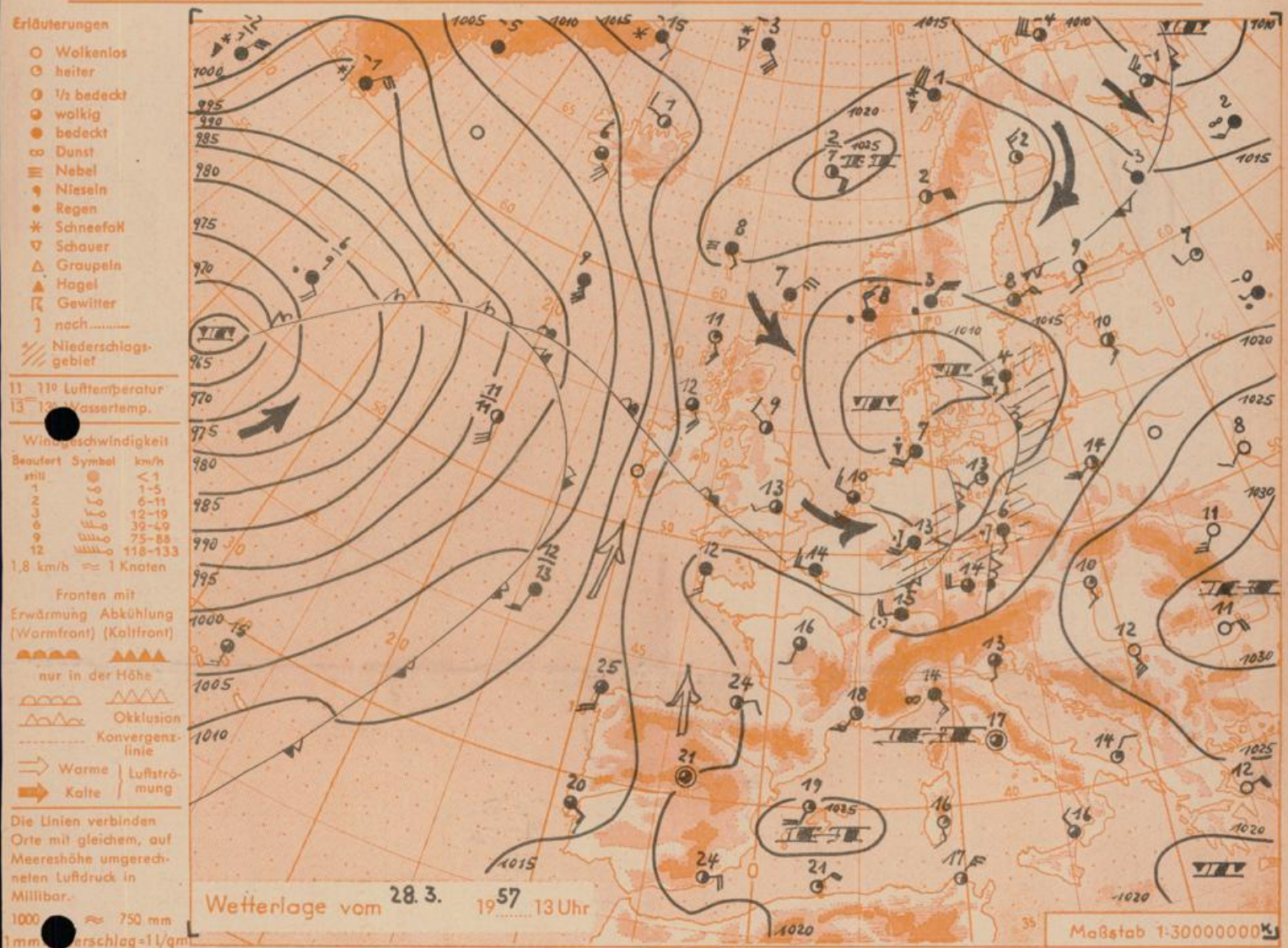
(13b) München 15, Bavariaring 10, Fernruf 554961
 Postcheck-Kto. München 87610

8. Jahrgang 1957

Wetterbericht für

Freitag, 29. März 1957

Nummer 87



Übersicht: Das gestern bei Schottland liegende Tief ist zur Nordsee gedriftet, östlich von ihm - über Südschweden - ist bereits die gestern vor der holländischen Küste erschienene Randstörung angelangt. Damit hat sich auch in Bayern wieder eine mehr westliche Luftströmung durchgesetzt, in die auch kältere Meeresluft von der Nordsee her einbezogen wird. Das Tiefdruckgebiet wird sich ost- bis südostwärts bewegen, so dass sich der Einfluß kühler Meeresluft noch verstärken dürfte.

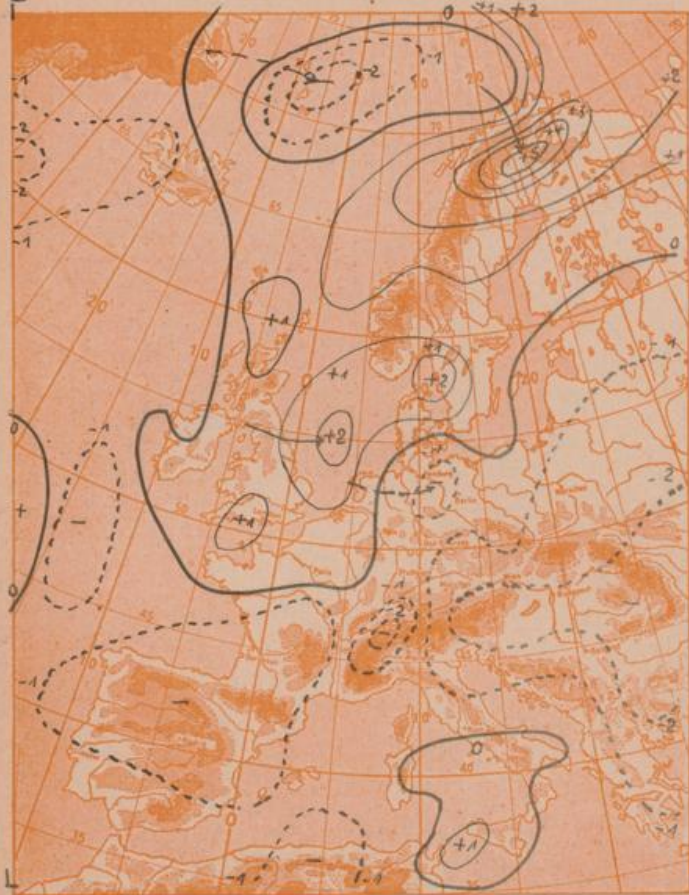
Vorhersage für Freitag, den 29. März 1957, ausgegeben am 28. 3. 57, 16 Uhr:
Südbayern und Donaugebiet: Meist stark bewölkt oder bedeckt mit zeitweiligen Niederschlägen. Schneefallgrenze in den Alpen teilweise bis 1500 m sinkend. Bei mäßigem, im Hochgebirge stürmischem Westwind merklich kühler als an den Vortagen.

Weitere Aussichten: .Unbeständig.

Pi

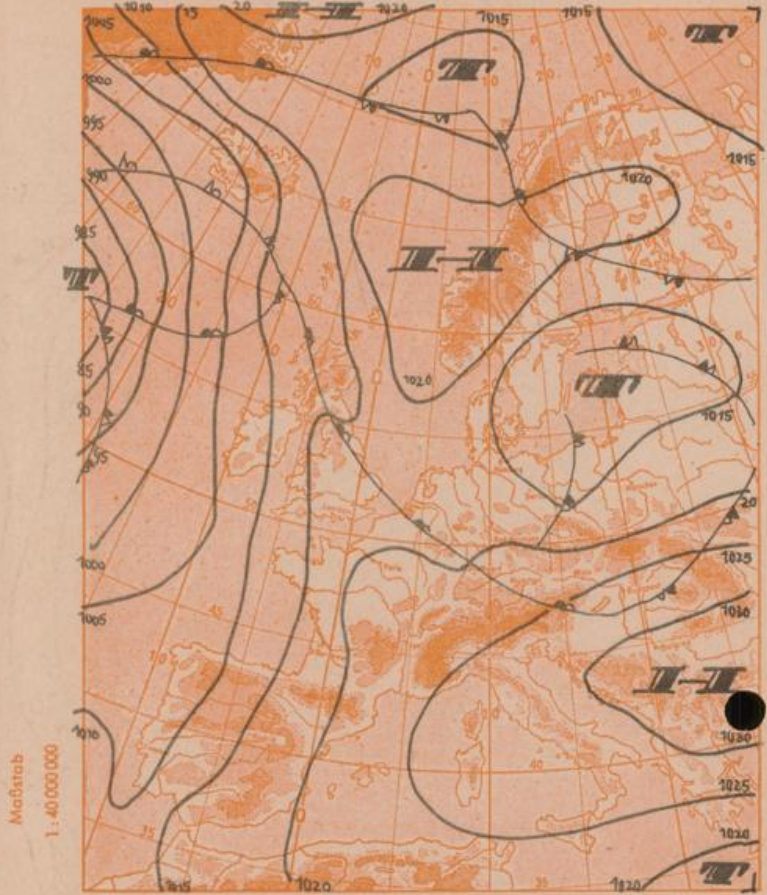
Dreistündige Druckänderung von 10-13 Uhr

und bisherige Zugrichtung der Druckänderungsgebiete
am Donnerstag, 28. März 1957



Vorhersagekarte für

Freitag, 29. März 1957 7 Uhr



Beobachtungen von (□= Bergstationen)	See- höhe m	Mittwoch, 27.3.57 19 Uhr			7 Uhr			Donnerstag, 28.3.57 13 Uhr			Luftdruck in Stationshöhe mb mm		höchste tiefste Temperatur 7-19 h 19-7 h		flüch- tigste Tempo- s. Boden 21-27 h		Sonnen- schein dauer in Std.	Nieder- schlag in mm v. 7-7 h	Schnee- höhe in cm 7 h
		Temp. °C	Wind (Bft.)	Wetter	Temp. °C	Wind (Bft.)	Wetter	Temp. °C	Wind (Bft.)	Wetter	27.	27/28.	27/28.	27.	27/28.	28.			
Regensburg	339	7	E 1	●	7	ESE 2	●●	977	733	12	W 4	●●	17	6	6	7.5	2	●	
Passau	408	4	ENE 1	●	5	NE 1	●●	971	728	11	S 3	●●	17	4	1	9.7	2	●	
Kempten	705	8	NW 1	●	8	SSW 2	●●	937	703	12	W 2	●●	15	8	5	7.5	3	●	
Augsburg	480	15	Stille	●	10	SW 3	●●	959	719	14	W 3	●●	18	10	9	6.8	1	●	
München-Stadt	522	15	E 2	●	9	SW 3	●●	955	716	14	WSW 4	●●	18	9	9	4.9	3	●	
Mühldorf	400	12	E 2	●	8	SW 2	●●	971	728	14	SW 3	●●	18	5	3	7.3	5	●	
Oberstdorf	812	13	W 1	●	8	SSE 2	●●	925	694	13	NNE 3	●●	16	7	7	7.1	2	●	
Garmisch-Partenk.	704	13	Stille	●	8	Stille	●●	936	702	15	S 1	●●	16	8	7	5.4	5	●	
Bad Tölz	654	14	Stille	●	8	S 2	●●	942	707	13	SW 2	●●	17	8	7	6.2	8	●	
Berchtesgaden	542	13	Stille	●	6	Stille	●●	955	716	11	Stille	●●	18	5	4	9.0	0.1	●	
Hollenpeißenberg □	977	11	E 1	●	6	WSW 5	●●	906	679	9	WSW 5	●●	13	6	5	6.2	6	●	
Wendelstein □	1730	5	SW 1	●	1	SW 5	●●	828	621	3	W 5	●●	7	1	1	1.2	2	Fladen	
Zugspitze □	2962	-4	W 2	●	-5	W 9	●●	707	530	-5	W 7	●●	-2	-5	●	4.2	2	300	
Würzburg	260	16	SW 3	●	11	WSW 3	●●	x	x	12	W 4	●●	18	11	9	4.1	3	●	
Nürnberg	312	15	S 2	●	11	SW 1	●●	x	x	12	W 3	●●	18	10	10	6.9	4	●	
Hof	568	12	ESE 2	●	9	SSW 2	●●	x	x	10	SW 3	●●	15	9	7	7.1	2	●	
Gr. Falkenstein □	1308	6	SSE 3	●	3	SSW 4	●●	x	x	7	SW 3	●●	11	2	0	6.6	3	18	
Ulm	482	14	S 2	●	10	SSW 3	●●	x	x	12	SSW 2	●●	17	10	9	6.7	1	●	
Friedrichshafen	402	12	S 1	●	10	SSW 1	●●	x	x	14	SW 2	●●	15	10	9	8.1	3	●	
Feldberg-Schwarzw. □	1496	5	SW 5	●	4	WSW 5	●●	x	x	4	SW 7	●●	7	3	0	2.9	20	Fladen	
Stuttgart	401	15	SW 2	●	11	SW 3	●●	x	x	13	WNW 4	●●	18	11	8	5.7	0.5	●	
Frankfurt/Main	112	14	S 1	●	10	SW 3	●●	x	x	13	SW 4	●●	17	10	9	0.6	2	●	
Essen	128	12	SSW 4	●	6	SW 2	●●	x	x	11	WNW 4	●●	14	5	2	0.8	6	●	
Hannover	52	13	S 3	●	3	WSW 1	●●	x	x	10	W 4	●●	16	3	1	2.8	3	●	
Hamburg	16	13	S 3	●	4	SSW 3	●●	x	x	7	SW 4	●●	15	4	2	1.8	7	●	
Norderney	22	10	SSW 4	●	7	SW 5	●●	x	x	7	WNW 6	●●	11	5	4	●	10	●	
Berlin-Dahlem	58	14	S 3	●	9	SSW 2	●●	x	x	13	W 2	●●	17	8	7	5.1	7	●	

Beobachtungen von 28.3.57 7h	Erdbodentemperaturen heute früh in einer Tiefe von				Luftdruck reduziert auf NN	München Messungen in der freien Atmosphäre 28.3.57 3 Uhr														
	10 cm	20 cm	50 cm	100 cm		Höhe in km über NN	0.5	1.0	1.5	2.0	3.0	3.3	5.0	5.3	7.5	10.0	11.0	12.7	16.4	
München-Riem	9.3	9.9	9.1	7.8	1020.3 mb	Heute	Wind-Richtung	W	W	W	W	W	W	W	W	W	W	W	W	
Regensburg	9.2	10.0	10.1	7.3	1019.0 mb	Temp. in °C	11	8	4	1	-5	-5	-18	-19	-35	-57	-64	-58	-60	
Mühldorf	8.6	9.5	9.4	7.6	1020.8 mb	gestern: Temp. in °C	6	10	5	1	-5	-7	-18	-19	-36	-59	-60	-59	-59	
Kempten	9.0	9.0	8.3	6.7	1021.9 mb	Temperaturtagesmittel vom 27.3.57	Wert	11.4	normal	4.5	Auf- und Untergang am 29.3.57 in München Sonne: 6 ⁰⁰ 18 ³⁹ 4 ⁵¹ 17 ⁰² Mond: Mandphase: 2Tg. vor Neumond Dauer der bürgerlichen Dämmerung: 34 Min.									

Nachdruck und öffentlicher Aushang ohne Genehmigung nicht gestattet.