

# Wetterkarte

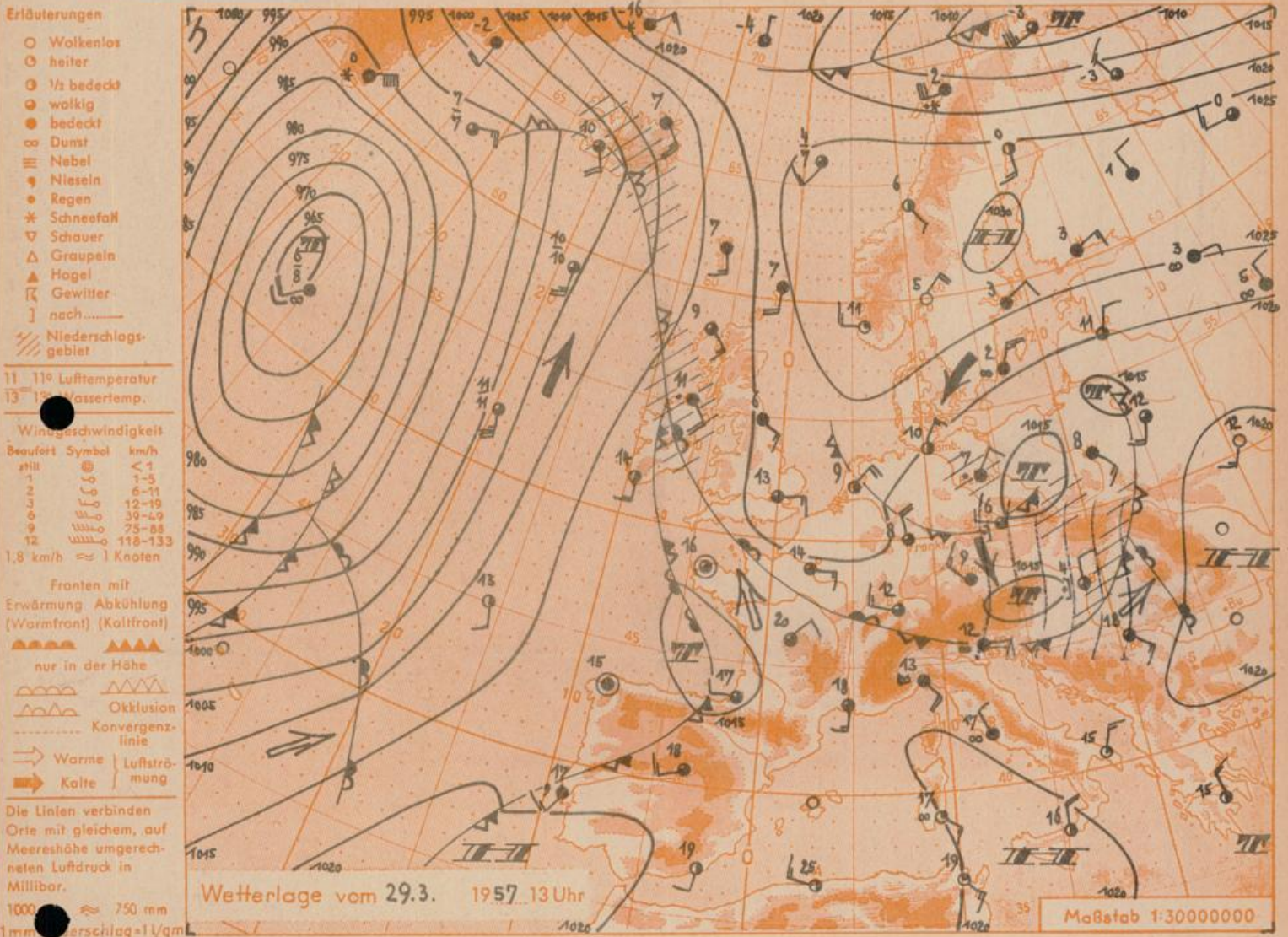
des Deutschen Wetterdienstes  
 Amtsblatt des Wetteramtes München

Postbezug monatlich 2,- DM  
 Verlagsort: München, Erscheint täglich.

Bei unregelmäßiger Lieferung  
 bitte Beschwerden immer an das  
 Zustellpostamt richten

(13b) München 15, Bavariaring 10, Fernruf 554961  
 Postscheck-Kto. München 87610

8. Jahrgang 1957 Wetterbericht für Samstag, 30. März 1957 mit Beilage Nummer 88



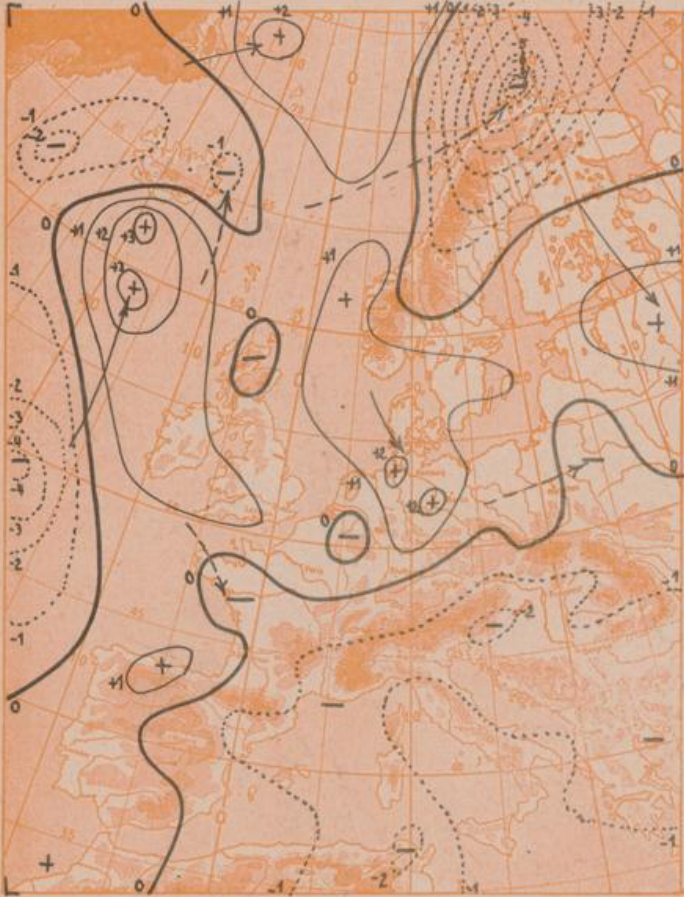
**Übersicht:** Das gestern über Dänemark gelegene Tief hat sich südostwärts bis nach Polen bewegt. Durch Einschub wärmerer und feuchterer, anschließend aber kälterer Luft aus Nordwesten kam es am Donnerstag zu beachtlichen Niederschlägen, die besonders im Alpengebiet von größerer Ergiebigkeit waren. Auf der Rückseite des Tiefs ist hochreichende Kaltluft polaren Ursprungs nach Norddeutschland vorgedrungen, sie wird sich auch noch in Süddeutschland durchsetzen. In ihrem Bereich ist anfangs noch kein störungsfreies Wetter zu erwarten, später wird sich mit Luftdruckanstieg eine Hochdruckzone herstellen.

**Vorhersage für Samstag, den 30. und Sonntag, den 31.3.57, ausg. am 29.3., 16 Uhr:**  
**Südbayern und Donaugebiet:** Zunächst stark bis wechselnd bewölkt und besonders in Alpennähe noch einzelne Schauerniederschläge, teilweise bis in Talnähe als Schnee. Späterhin zeitweilige Aufheiterungen, Mittagstemperaturen 5 bis 10 Grad, am Sonntag wieder höher. Nachts Frostgefahr. Schwache bis mäßige auf Nord drehende Winde.

**Weitere Aussichten:** Im ganzen unbeständig, Tagestemperaturen wieder ansteigend, anfangs noch Nachtfrostgefahr.

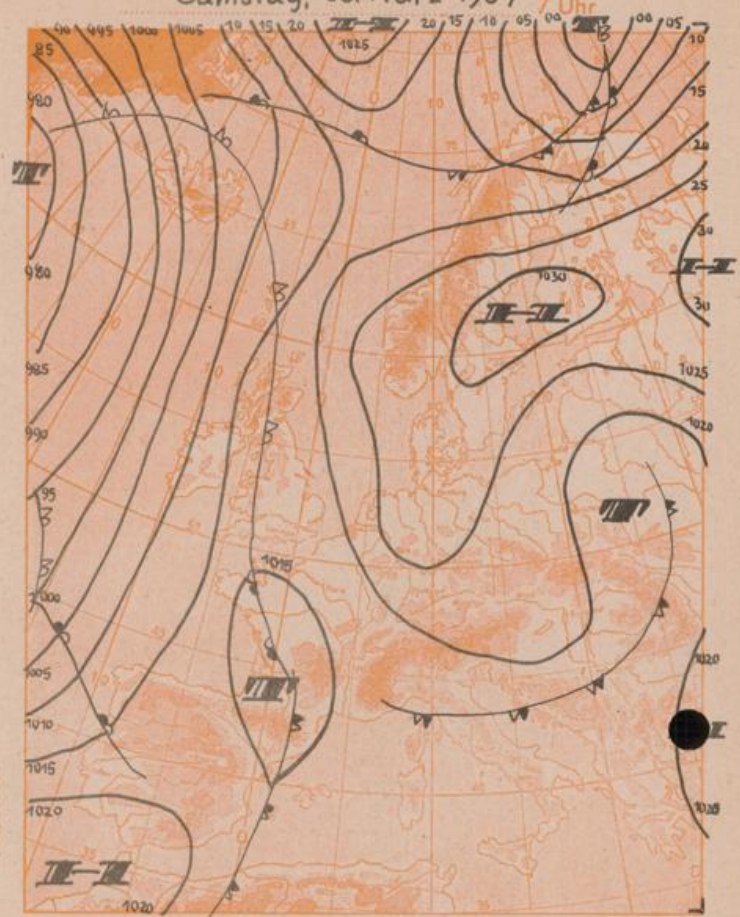
Hz.

**Dreistündige Druckänderung von 10-13 Uhr**  
und bisherige Lagerrichtung der Druckänderungsgebiete  
am **Freitag, 29. März 1957**



**Vorhersagekarte für**

**Samstag, 30. März 1957**



Beobachtungen von (□ = Bergstationen)	See- höhe m	Donnerstag, 28.3.57 19 Uhr			Freitag, 29.3.57 7 Uhr			Freitag, 29.3.57 13 Uhr			Höchste Temperatur 7-19 h / 19-7 h		Tiefste Temperatur a. Boden 21-7 h		Sonnenschein- dauer in Std.		Niederschlag in mm v. 7-7 h		Schneehöhe in cm 7 h	
		Temp. °C	Wind (Bft.)	Wetter	Temp. °C	Wind (Bft.)	Wetter	Temp. °C	Wind (Bft.)	Wetter	28.	29.	28.	29.	28.	29.	28.	29.	28.	29.
Regensburg	339	10	W 3	••	6	W 1	••	975	732	6	WSW 4	••	13	6	4	•	7	•	•	•
Passau	408	9	SW 2	••	8	SSW 3	••	967	725	9	WNW 4	••	12	8	6	•	22	•	•	•
Kempten	705	11	SW 4	••	6	SSW 3	••	934	701	9	W 3	••	13	6	5	•	27	•	•	•
Augsburg	480	9	WNW 2	••	8	W 1	••	958	718	8	WNW 3	••	14	7	7	0.7	13	•	•	•
München-Stadt	522	10	NW 2	••	7	SW 1	••	953	715	9	NW 3	(•)	15	7	6	0.5	15	•	•	•
Mühlhof	400	11	NW 1	••	8	SW 2	••	968	726	10	W 2	(•)	15	7	5	0.7	30	•	•	•
Oberstdorf	812	9	SSE 2	••	5	ENE 1	••	922	692	7	SSE 1	••	14	5	4	0.3	41	•	•	•
Garmisch-Partenk.	704	10	SE 2	••	6	Stille	••	933	700	9	Stille	••	16	6	5	2.5	20	•	•	•
Bud Tölz	654	11	NW 1	••	7	S 2	••	939	705	8	W 1	••	14	7	6	•	28	•	•	•
Berchtesgaden	542	10	Stille	••	6	NW 1	••	951	713	8	S 1	••	15	6	5	1.4	11	•	•	•
Hohenpeißenberg □	977	8	WSW 5	••	4	WSW 4	••	903	677	5	NW 3	••	10	4	4	0.3	23	•	•	•
Wendelstein □	1730	3	W 4	••	-0	WNW 4	••	823	618	0	WNW 5	••	5	-0	-1	0.2	19	Fl.	•	•
Zugspitze □	2962	-5	WNW 8	••	-6	NNW 5	••	702	526	-6	N 8	••	-4	-6	•	0.6	23	320	•	•
Würzburg	260	10	W 3	••	6	W 3	••	x	x	7	NW 3	••	12	6	5	0.2	1	•	•	•
Nürnberg	312	10	W 3	••	6	W 2	••	x	x	6	WNW 3	••	13	6	6	•	4	•	•	•
Hof	568	8	WSW 3	••	3	SW 4	••	x	x	3	WNW 3	••	12	3	2	0.9	2	•	•	•
Gr. Folkenstein □	1308	3	SW 4	••	1	SSW 4	••	x	x	-0	W 3	••	4	1	-0	•	21	47	•	•
Ulm	482	10	W 2	••	8	W 1	••	x	x	9	WNW 4	••	13	8	6	•	18	•	•	•
Friedrichshafen	407	12	W 2	••	8	NE 1	••	x	x	11	SW 2	••	15	8	8	•	27	•	•	•
Feldberg-Schwarzw. □	1496	4	WNW 4	••	3	WNW 5	••	x	x	1	WNW 4	••	6	3	0	•	38	fließen	•	•
Stuttgart	401	10	SSW 2	••	7	W 2	••	x	x	9	WNW 4	••	13	7	5	•	7	•	•	•
Frankfurt/Main	112	11	NW 2	••	6	W 2	••	x	x	8	NNW 5	••	13	4	2	0.4	0.4	•	•	•
Essen	128	9	WNW 4	••	5	NNW 3	••	x	x	7	N 2	••	12	5	4	4.1	0.1	•	•	•
Hannover	52	8	W 2	••	4	E 3	••	x	x	9	NNE 3	••	11	3	3	6.9	6	•	•	•
Hamburg	16	7	W 3	••	5	ENE 2	••	x	x	10	NNE 3	••	10	4	2	3.0	3	•	•	•
Norderney	22	7	W 6	••	6	NE 5	••	x	x	6	NNE 2	••	8	5	4	2.6	5	•	•	•
Berlin-Dahlem	58	10	W 3	••	5	N 1	••	x	x	7	NE 2	••	15	3	1	7.4	•	•	•	•

Beobachtungen vom 29.3.57 7h	Erdbodentemperaturen heute früh in einer Tiefe von				Luftdruck reduziert auf NN	München														
	10 cm	20 cm	50 cm	100 cm		Messungen in der freien Atmosphäre 29.3.57 3 Uhr														
München-Riem	8.5	9.4	9.3	8.0	1017.5 mb	Höhe in km über NN	0.5	1.0	1.5	2.1	3.0	4.0	5.0	7.0	7.5	9.7	10.0	10.8	12.5	14.5
Regensburg	8.0	8.9	9.4	7.5	1016.4 mb	Heute	Wind-Richtung	WSW	W	W	W	WNW	WNW	W	WNW	WNW	WNW	WNW	WNW	NW
Mühlhof	8.7	9.5	9.5	7.8	1017.1 mb	Temp. in °C	25	35	40	45	45	70	80	90	90	100	150	150	140	•
Kempten	7.6	8.1	8.3	6.9	1019.2 mb	gestern: Temp. in °C	7	5	1	-1	-7	-12	-19	-33	-36	-43	-54	-60	-55	-57
Temperaturtagesmittel vom 28.3.57						Auf- und Untergang am 30.3.57 in München														
München-Riem						Wert	norm													
München-Riem						10.3	4.6													
München-Riem						Dauer der bürgerlichen Mondphase: tag vor Neumond; Dämmerung: 34 Min.														

Nachdruck und öffentlicher Aushang ohne Genehmigung nicht gestattet.