

Wetterkarte

ISSN 0936-5818

D 7311 A

Amtsblatt des Deutschen Wetterdienstes

Erscheint täglich
Nur Postbezug

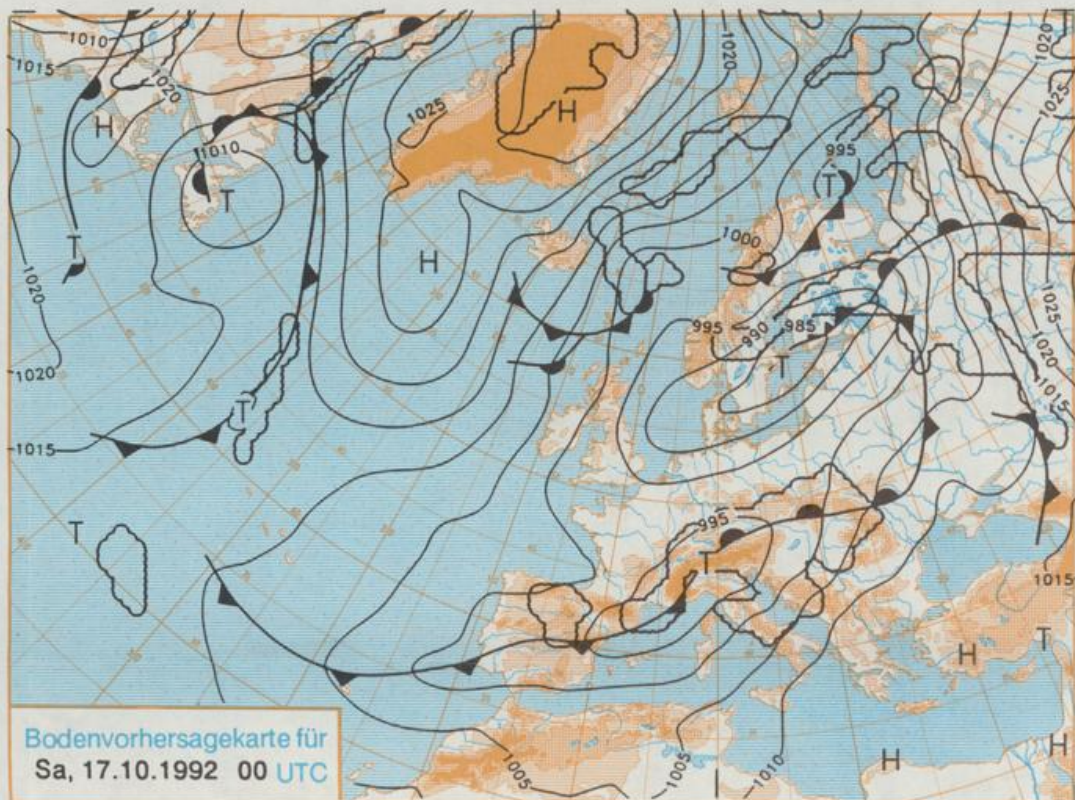
Druck und Verlag: Deutscher Wetterdienst, Zentralamt
Frankfurter Straße 135, 6050 Offenbach am Main
Postfach 10 04 65, Telefon: (069) 80 62-225
Telex: (069) 4152817, Telefax: (069) 80 62-484
Postgirokonto Frankfurt: BLZ 500 100 80, KINr. 490 31-808

Schutzgebühr monatlich 18,-DM
einschließlich Versandkosten,
Einzelpreis 0,80 DM
zuzüglich Versandkosten

Jahrgang 1992

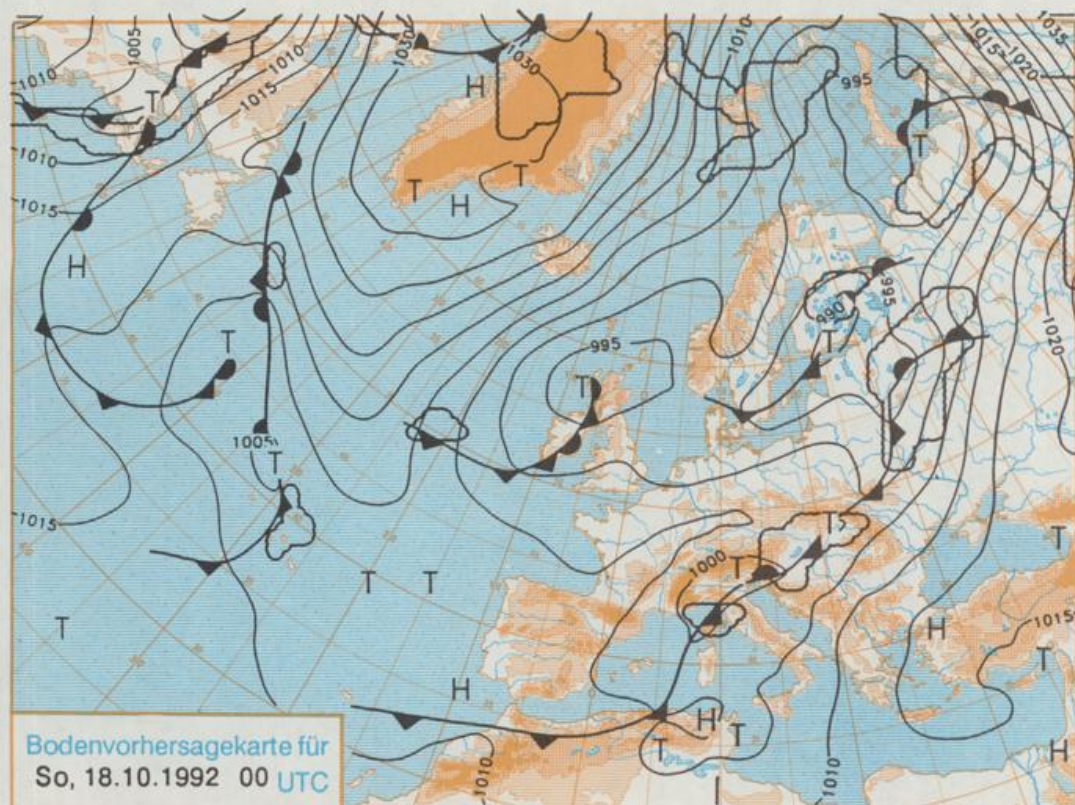
Donnerstag, den 15. Oktober

Nummer 289



Bodenvorhersagekarte für
Sa, 17.10.1992 00 UTC

Stereographische Projektion 1 : 60 000 000 60°N



Bodenvorhersagekarte für
So, 18.10.1992 00 UTC

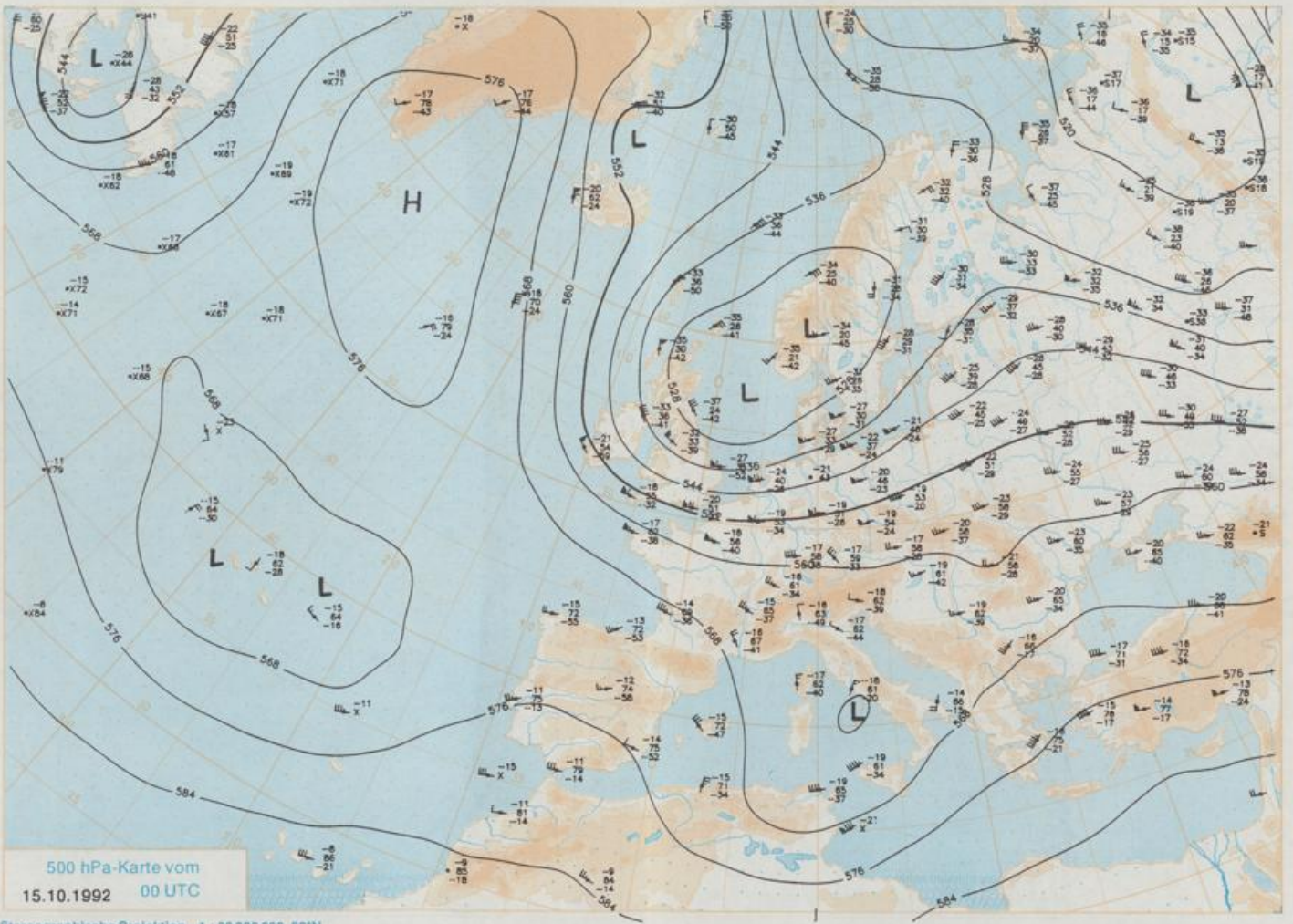
Deutschland-Vorhersage für Samstag, 17.10.1992

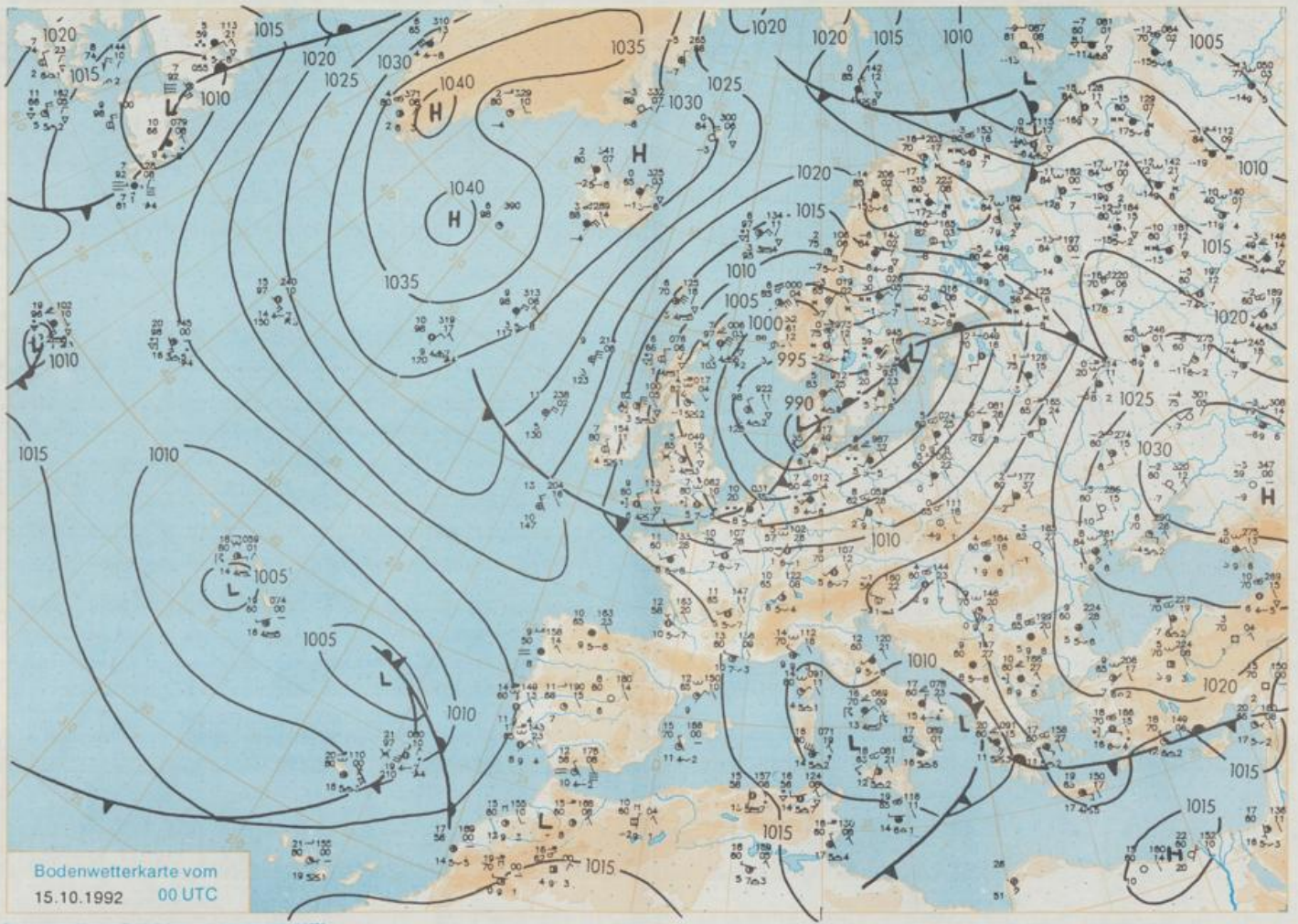
Der für Deutschland wetterbestimmende Tiefdruckkomplex über dem Nord- und Ostseeraum verlagert seinen Schwerpunkt bis Sonntag 00 UTC langsam zur östlichen Ostsee und schwächt sich dabei ab. Gleichzeitig zieht das am Donnerstag 00 UTC noch vor Portugal gelegene Tief nordostwärts. Es wird am Samstag über Oberitalien erwartet. Es beeinflusst zu diesem Zeitpunkt den Süden Deutschlands, während hier am Sonntag Wetterbesserung einsetzt. Die Nordhälfte Deutschlands wird im Laufe des Sonntags von den Ausläufern des Tiefs bei Schottland erfaßt.

Im Norden wechselnde, zeitweise starke Bewölkung und wiederholt Schauer. In der Mitte wolkgig mit Aufheuerungen und weitgehend niederschlagsfrei. Im Süden meist bedeckt und zeitweise Regen. Tiefsttemperaturen um 4 Grad, in der Mitte bei Aufklaren leichter Frost bis minus 2 Grad C. Tageshöchstwerte 5 bis 10 Grad C. Schwachwindig, im Norden mäßiger Südwestwind.

Weitere Aussichten für Sonntag, 18.10.1992

Im Süden Wetterbesserung, in der Nordhälfte von Westen her Eintrübung und nachfolgend Regen. Wenig Temperaturänderung.





Bodenwetterkarte vom
15.10.1992 00 UTC

Stereographische Projektion 1 : 30 000 000 60°N

Wettermeldungen von Donnerstag, dem 15. Oktober 1992 06 UTC

Station	Bar.- höhe (m)	Luftdr. red.NN (hPa)	Wetter	Wind							Temperaturen (Grad C)					Sonne Vort. Std.	RR 24h mm	Schnee höhe cm	Extremwerte der Lufttemperatur			
				km/h	Luft		Temperatur (Grad C)			Nacht 2 m 5 cm	Vortag	Tmax	Tmin	in der Dekade vom					Tmin	Datum		
					2 m	Tau- punkt	Max	Mittel	Min					seit	Datum							
Helgoland	8	989.6	Schauer	W	52	8.3	3.9	11.7	10.6	8.0	5		23			1952	18.5	16.10.1987	3.0	18.10.1973		
List / Sylt	29	986.1	wolkig	SW	35	7.3	3.9	11.5	9.4	6.4	5		16			1937	19.1	12.10.1978	1.0	12.10.1973		
Schleswig	48	988.6	Schauer	SW	17	5.4	4.0	8.6	6.8	5.2	4		23			1947	23.9	12.10.1978	-2.5	20.10.1947		
Kiel	31	989.2	leicht bew.	SW	16	6.7	4.3	9.3	6.4	6.7	5	0.1	11			1940	23.5	12.10.1978	-1.0	12.10.1975		
Arkona	42	989.7	Sprühregen	SSW	50	6.8	5.9	7.5	5.2	5.3	4	0.8	2			1951	19.4	12.10.1978	0.4	13.10.1973		
Norderney	16	990.1	wolkig	W	37	8.7	0.8	10.3	8.7	8.3	6		16			1947	22.9	12.10.1978	1.2	13.10.1973		
Bremerhaven	11	992.6	leicht bew.	SW	37	6.9	4.0	9.7	7.3	7.0	6		6			1949	23.7	15.10.1990	0.1	13.10.1952		
Cuxhaven	12	990.6	wolkig	WSW	26	7.0	4.3	9.5	8.0	7.0	4	0.2	8			1946	23.0	12.10.1978	0.7	20.10.1951		
Hamburg/Flugh.	16	992.1	wolkig	WSW	22	7.0	5.1	9.3	6.4	7.0	6	0.1	4			1891	23.3	11.10.1978	-4.2	11.10.1936		
Lübeck	15	991.1	leicht bew.	SW	22	7.4	4.9	8.9	5.7	6.6	5	0.1	3			1890	23.3	19.10.1921	-3.9	15.10.1928		
Boltenhagen	17	990.1	stark bew.	SW	30	7.9	6.2	9.2	6.0	6.7	6	0.3	2			1951	22.9	12.10.1978	-0.4	13.10.1959		
Schwerin	67	991.9	stark bew.	SW	30	7.4	5.6	8.5	4.9	5.7	5	2.2	3			1946	23.1	11.10.1978	-1.3	20.10.1947		
Warnemünde	10	990.5	stark bew.	SSW	22	7.9	6.2	8.9	5.8	6.5	6	0.6	1			1951	22.8	12.10.1978	-0.2	14.10.1973		
Teterow	50	992.3	stark bew.	SSW	31	6.9	4.7	9.0	5.0	5.4	5	3.7	2			1947	22.4	12.10.1978	-3.3	13.10.1973		
Barth	7	990.1	stark bew.	SSW	31	7.1	6.2	8.4	5.0	5.7	5	1.1	3									
Greifswald	6	992.0	stark bew.	SSW	22	7.0	3.1	9.4	5.2	5.5	4	3.9	4			1951	22.1	12.10.1978	-2.5	13.10.1973		
Ueckermünde	7	993.8	Regen	S	30	6.1	4.7	9.5	5.3	5.7	5	2.5	3									
Emden	12	992.9	leicht bew.	SW	44	6.2	3.7	9.9	7.6	6.1	5		8			1947	24.1	12.10.1978	-1.3	13.10.1973		
Bremen/Flugh.	5	993.8	leicht bew.	WSW	22	6.0	5.2	9.8	6.1	6.0	4	1.1	6			1890	22.8	15.10.1990	-5.0	11.10.1936		
Soiltau	78	994.9	wolkig	WSW	21	6.7	5.7	9.4	5.4	6.7	6	1.7	8			1947	25.1	11.10.1978	-4.8	19.10.1972		
Boizenburg	46	992.6	wolkig	WSW	22	7.2	5.8	9.6	6.0	6.3	6	2.7	3									
Lüchow	18	994.3	Regen	WSW	30	7.0	6.2	9.5	5.3	6.6	5	3.3	0.7			1955	23.0	12.10.1967	-5.4	17.10.1959		
Seehausen/Altm.	23	994.8	Sprühregen	SSW	22	7.5	3.9	10.6	5.8	6.6	5	5.5	0.5									
Marnitz	87	992.9	stark bew.	SSW	24	7.3	5.1	9.3	5.4	5.8	4	X	3									
Neuruppin	39	995.4	stark bew.	SSW	28	6.1	5.0	11.0	6.1	5.8	5	6.6	4									
Neubrandenburg	80	993.4	Regen	SSW	39	6.1	4.4	9.3	5.3	5.2	4	4.3	2									
Angermünde	55	995.8	Regen	SSW	26	5.5	5.1	10.8	6.2	5.4	4	7.2	2			1951	23.3	12.10.1967	-3.8	16.10.1971		
Lingen	26	995.2	wolkig	SW	9	5.7	5.3	10.6	6.3	5.6	4	1.5	11			1951	24.3	15.10.1990	-2.7	19.10.1972		
Münst.-Osn./Flugh.	52	996.8	wolkig	SW	17	6.9	6.3	10.3	5.7	6.9	6	3.5	4									
Osnabrück	97	996.1	stark bew.	WSW	15	6.6	5.4	10.1	6.6	6.6	6	2.2	7			1952	24.3	15.10.1990	-3.5	13.10.1952		
Bad Salzuflen	139	996.3	stark bew.	SW	11	6.4	5.6	9.6	6.2	6.4	6	6.0	5			1935	23.7	14.10.1986	-2.8	19.10.1972		
Hannover/Flugh.	54	995.2	Regen	W	13	7.3	5.9	10.1	6.2	7.3	6	3.9	2			1936	25.3	14.10.1986	-3.8	15.10.1943		
Braunschweig	88	995.9	Regen	SW	18	6.4	5.4	10.0	7.0	6.3	6	5.8	2			1891	24.0	11.10.1921	-4.4	20.10.1908		
Gardelegen	48	995.6	bedeckt	SSW	24	7.7	4.1	9.9	5.7	6.7	6	4.7	0.5									
Magdeburg	84	996.9	bedeckt	SSW	22	7.3	2.8	12.2	6.7	6.3	5	6.2	0.5			1947	25.5	14.10.1990	-4.0	20.10.1947		
Potsdam	99	997.1	Regen	SSW	21	5.2	4.5	11.4	6.7	5.0	5	6.4	3			1893	24.7	11.10.1921	-6.3	20.10.1908		
Berlin-Tamp.	49	997.5	Regen	SSW	21	6.2	4.1	11.2	7.1	5.4	5	6.2	4			1876	24.4	13.10.1967	-5.0	20.10.1908		
Lindenberg	112	998.4	bedeckt	SSW	15	6.9	1.8	11.1	6.4	6.1	4	6.2	0.2			1951	24.2	12.10.1967	-2.4	13.10.1973		
Manschnow	16	997.6	Regen	SSW	24	6.3	5.0	11.6	X	6.1	X	X	2									
Düsseldorf/Flugh.	44	998.8	Regen	SW	17	7.2	6.4	11.5	7.5	7.2	7	4.6	5			1969	26.0	11.10.1970	-3.0	15.10.1971		
Bocholt	24	998.0	wolkig	WSW	11	6.8	6.4	10.5	6.4	6.8	6	2.6	4			1947	24.3	13.10.1990	-2.8	19.10.1947		
Essen	161	999.0	stark bew.	W	11	6.7	5.9	10.2	7.0	6.7	6	4.6	7			1935	24.5	12.10.1990	-1.4	12.10.1952		
Kahler Asten	859	-	Regen	SW	35	2.4	2.4	6.0	2.5	1.9	1	7.5	3			1955	20.1	14.10.1990	-4.2	15.10.1971		
Bad Lippspringe	158	997.3	Regen	SSW	12	6.2	5.4	9.3	5.9	6.2	6	7.2	5			1951	24.0	14.10.1990	-4.1	19.10.1972		
Kassel	233	998.5	Regen	SSW	22	6.0	5.2	10.8	5.8	6.0	6	6.3	0.2			1951	23.7	15.10.1990	-2.9	19.10.1972		
Göttingen	173	997.9	Regen	SSW	13	6.9	3.9	11.2	6.4	5.7	5	5.3	1			1947	24.2	12.10.1978	-5.8	16.10.1951		
Leinefelde	356	997.6	Regen	SW	22	5.8	3.7	10.2	6.4	5.5	4	8.1	0.4			1957	22.0	11.10.1979	-4.9	19.10.1972		
Braunlage	610	997.1	Regen	SW	28	3.5	2.0	7.3	4.1	2.4	2	7.0	7			1936	22.9	11.10.1978	-4.2	19.10.1972		
Brocken	1153	-	Schneefall	WSW	87	-0.2	-0.2	2.4	-0.2	-1.3	-1	5.9	4			1951	18.6	11.10.1978	-5.7	13.10.1973		
Artern	166	998.1	Regen	SW	17	7.0	2.0	11.5	5.6	6.0	5	7.2	0.0			1954	24.9	12.10.1967	-4.0	19.10.1972		
Leipzig/Flugh.	141	998.1	stark bew.	SSW	41	7.4	1.0	12.3	7.1	6.7	6	5.0	5			1951	24.4	12.10.1967	-3.7	15.10.1959		
Wittenberg	106	998.6	Regen	SSW	21	6.6	2.3	12.0	6.5	5.7	5	7.1	2			1951	24.0	12.10.1967	-3.4	19.10.1972		
Oschatz	152	999.1	stark bew.	SW	30	7.0	2.2	12.3	6.8	6.7	5	5.8	5									
Dresden/Flugh.	227	1000.6	wolkig	S	9	7.0	0.9	12.7	7.3	6.9	6	6.4	5			1917	24.1	14.10.1990	-3.5	19.10.1972		
Doberlug-Kir.	99	999.4	bedeckt	SSW	21	7.2	1.7	12.0	6.3	6.8	6	6.5	5									
Cottbus	69	999.6	bedeckt	SW	21	7.9	1.4	12.4	7.3	7.2	6	5.7	5			1951	25.9	15.10.1990	-4.4	13.10.1973		
Görlitz	238	1001.6	wolkig	S	39	5.7	2.4	9.6	7.3	4.9	4	7.1	5			1951	24.7	15.10.1990	-3.7	13.10.1973		
Aachen	205	999.9	Regen	WSW	13	6.0	5.4	10.6	7.4	6.0	6	5.2	9			1891	25.6	17.10.1930	-2.0	19.10.1972		
Nürnberg	629	1000.7	Regen	SW	24	4.2	3.8	8.6	4.6	4.0	4	7.7	0.8			1947	21.0	15.10.1990	-3.0	13.10.1973		
Köln-Bonn/Flugh.	99	999.6	Regen	W	8	7.0	6.4	12.0	7.0	7.0	7	6.9	7			1957	25.0	11.10.1970	-5.1	19.10.1972		
Bendorf	132	1000.4	Regen	SW	15	8.0	4.0	13.2	6.9	7.5	5	6.7	0.0			1951	24.8	11.10.1967	-2.8	19.10.1955		
Bad Marienberg	555	1000.1	Regen	SW	21	4.1	3.7	8.8	4.3	4.1	1	7.7	0.3			1963	20.8	12.10.1990	-1.7	15.10.1971		
Gießen	195	1000.8	Regen	SSW	17																	