

Wetterkarte

ISSN 0936-5818

D 7311 A

Amtsblatt des Deutschen Wetterdienstes

Erscheint täglich
Nur Postbezug

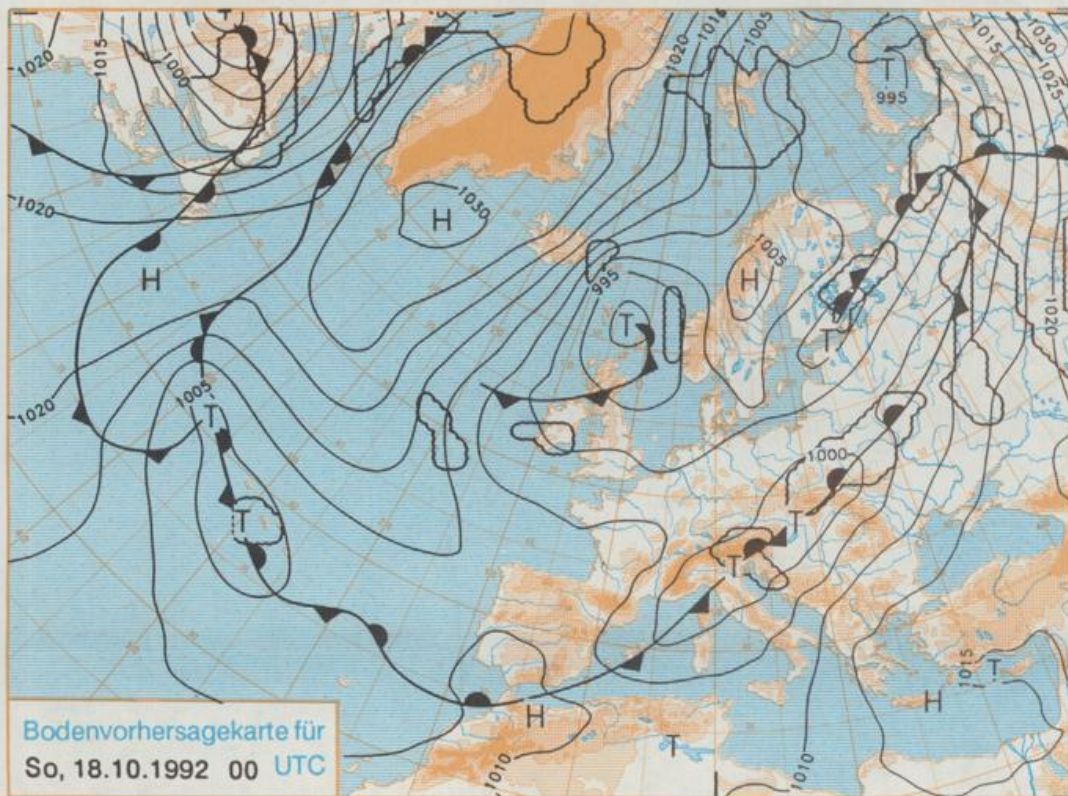
Druck und Verlag: Deutscher Wetterdienst, Zentralamt
Frankfurter Straße 135, 6050 Offenbach am Main
Postfach 10 04 65, Telefon: (069) 80 62-225
Telex: (069) 4152817, Telefax: (069) 80 62-484
Postgironkonto Frankfurt: BLZ 500 100 80, KINr. 490 31-808

Schutzgebühr monatlich 16,-DM
einschließlich Versandkosten,
Einzelpreis 0,80 DM
zuzüglich Versandkosten

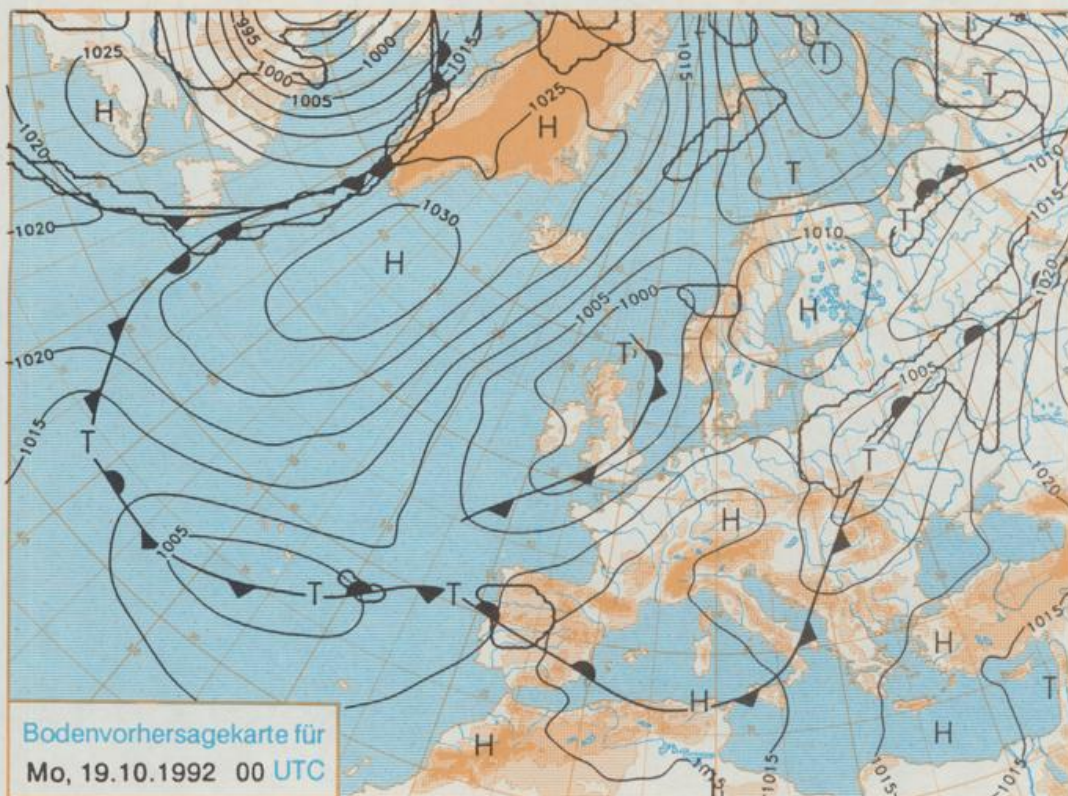
Jahrgang 1992

Freitag, den 16. Oktober

Nummer 290



Stereographische Projektion 1 : 60 000 000 60°N



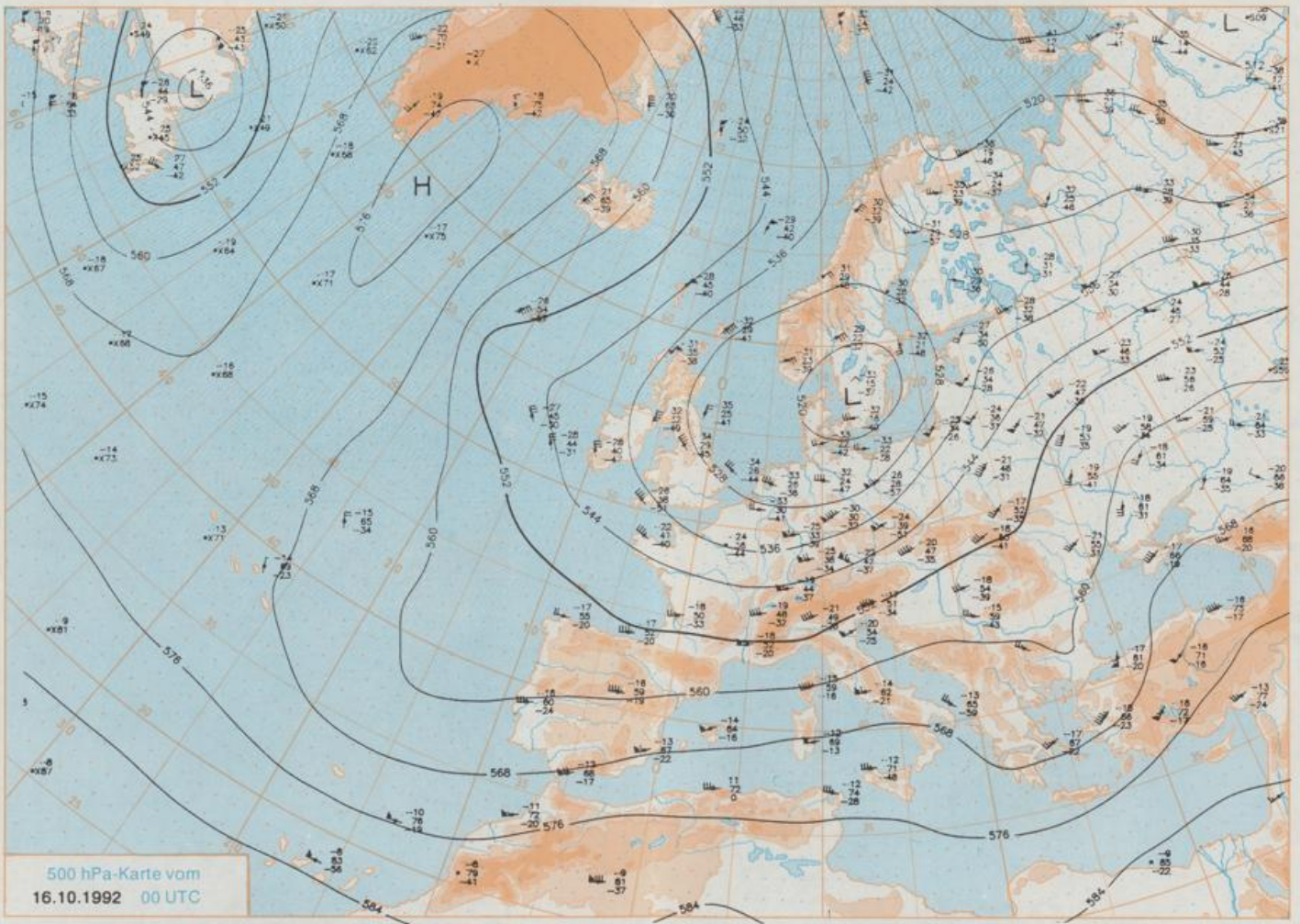
Deutschland-Vorhersage für Sonntag, 18.10.1992

Das am Freitag 00 UTC über Südschweden angelangte Tief zieht langsam zum Baltikum und füllt sich auf. Seine über den Alpenraum verlaufende Kaltfront nimmt Verbindung mit der Warmfront eines Tiefs auf, das über Spanien und Oberitalien im weiteren Verlauf nach Rußland zieht, und am Sonntag anfangs noch über dem Alpenvorland wetterwirksam ist. Die dahinter eingeflossene Kaltluft kommt im größten Teil Deutschlands unter schwachen Zwischenhocheinfluß, bevor von Sonntag auf Montag der Ausläufer eines Nordmeertiefs von den Britischen Inseln her auf Norddeutschland übergreifen wird.

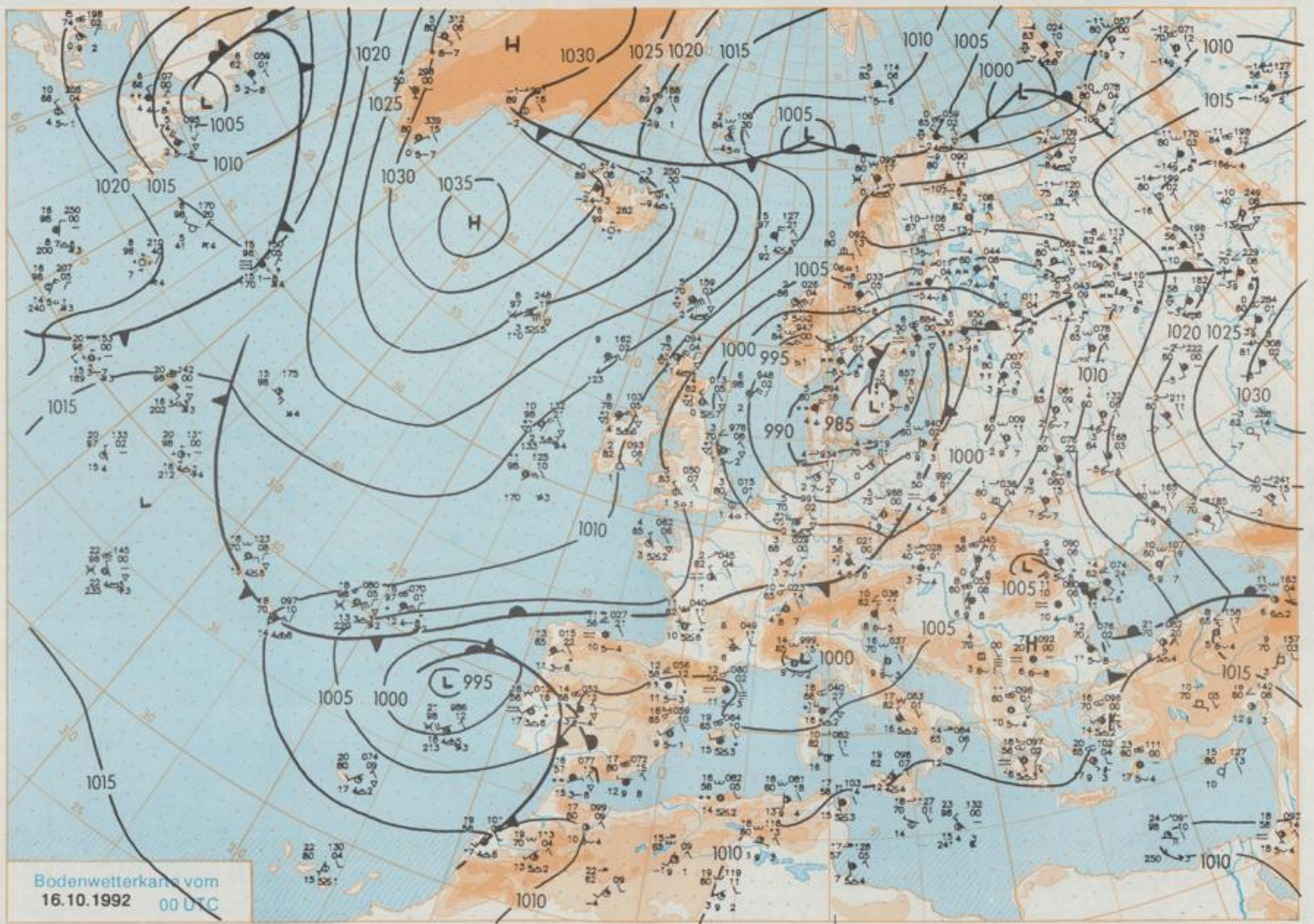
Im Alpenvorland anfangs noch bedeckt und regnerisch, später Wolkenauflockerungen und trocken. Sonst nach Auflösung einzelner Nebelfelder heiter bis wolkgig, im Laufe der zweiten Tageshälfte im Nordwesten Bewölkungsverdichtung und gegen Abend zeitweise Regen. Tiefsttemperaturen in der Nacht zu Sonntag 5 bis null, in der Mitte verbreitet Frost um minus 2 Grad C. Tageshöchsttemperaturen 5 bis 9 Grad C. Schwacher bis mäßiger, im Norden später stark auffrischender Wind aus vorherrschend südwestlichen Richtungen.

Weitere Aussichten für Montag, 19.10.1992

Im Norden stark bewölkt und zeitweise Regen. Im Süden noch freundlich. Kühl, im Süden Gefahr von Nachtfrost.



Stereographische Projektion 1 : 30 000 000 60°N



Stereographische Projektion 1 : 30 000 000 60°N

Wettermeldungen von Freitag, dem 16. Oktober 1992 06 UTC

Station	Bar.- höhe (m)	Luftdr. red.NN (hPa)	Wetter	Wind km/h	Temperaturen (Grad C)					Sonne Vort. Std.	RR 24h mm	Schnee höhe cm	Extremwerte der Lufttemperatur in der Dekade vom 11.10. bis 20.10.					
					Luft	Tau- punkt	Max	Mittel	Min				Nacht	Tmax	Tmin	Datum	Datum	
					2 m	Vortag	2 m	5 cm	5 cm				5 cm	5 cm	5 cm	5 cm	5 cm	
Helgoland	8	991.3	Schauer	SW	37	7.3	4.1	9.7	7.9	5.4	4	1.3	8	1952	18.5	16.10.1987	3.0	18.10.1973
List / Sylt	29	991.0	wolkig	N	21	4.1	1.7	9.1	6.6	3.3	1	1.1	6	1937	19.1	12.10.1978	1.0	12.10.1973
Schleswig	48	992.1	Regen	W	13	3.0	2.4	7.6	4.5	1.8	0	3.9	10	1947	23.9	12.10.1978	-2.5	10.10.1947
Kiel	31	991.9	wolkig	WSW	20	4.4	2.7	7.0	4.1	3.2	2		13	1940	23.5	12.10.1978	-1.0	12.10.1975
Arkona	42	989.9	Schauer	SW	44	3.7	2.6	9.5	6.2	3.3	2	5.8	1	1951	19.4	12.10.1978	0.4	13.10.1973
Norderney	16	992.4	Schauer	WSW	26	5.8	3.5	8.8	7.0	4.9	3	4.3	11	1947	22.9	12.10.1978	1.2	13.10.1973
Bremerhaven	11	993.4	stark bew.	SW	30	4.3	3.3	8.4	6.6	3.9	3	6.6	0.4	1949	23.7	15.10.1990	0.1	13.10.1952
Cuxhaven	12	992.4	Schauer	WSW	24	5.1	3.1	8.6	6.2	4.5	2	5.3	8	1946	23.0	12.10.1978	0.7	20.10.1951
Hamburg/Flugh.	16	993.8	stark bew.	WSW	18	4.2	2.6	8.9	6.0	3.6	3	6.9	0.4	1891	23.3	11.10.1978	-4.2	11.10.1936
Lübeck	15	992.9	stark bew.	SW	18	4.2	2.9	9.4	5.9	3.8	2	6.5		1890	23.3	19.10.1921	-3.9	15.10.1928
Boitenhagen	17	992.2	leicht bew.	SW	28	3.7	2.3	9.8	6.9	3.7	3	7.6	0.0	1951	22.9	12.10.1978	-0.4	13.10.1959
Schwerin	67	993.8	stark bew.	WSW	30	4.3	1.8	10.0	5.7	2.7	1	7.1	0.0	1946	23.1	11.10.1978	-1.3	20.10.1947
Warnemünde	10	992.3	stark bew.	SW	15	4.0	2.2	10.1	6.9	3.7	3	6.6	0.0	1951	22.8	12.10.1978	-0.2	14.10.1973
Telerow	50	993.5	stark bew.	SW	24	4.5	1.8	9.6	6.4	3.6	2	4.4	3	1947	22.4	12.10.1978	-3.3	13.10.1973
Barth	7	991.3	wolkig	SSW	22	3.5	2.0	10.1	6.2	2.8	2	4.5	0.4					
Greifswald	6	992.5	stark bew.	SW	17	4.4	0.5	10.2	7.1	2.9	1	5.0	1	1951	22.1	12.10.1978	-2.5	13.10.1973
Ueckermünde																		
Ernden	12	993.0	leicht bew.	SW	33	5.0	3.7	7.8	5.8	4.4	3	4.3	0.6	1947	24.1	12.10.1978	-1.3	13.10.1973
Bremen/Flugh.	5	994.4	wolkig	SW	21	3.9	3.3	9.9	6.0	2.9	1	5.3	0.9	1890	22.8	15.10.1990	-5.0	11.10.1936
Soi tau	78	995.2	bedeckt	WSW	18	4.3	2.0	9.7	6.0	4.0	3	5.1	1	1947	25.1	11.10.1978	-4.8	19.10.1972
Boizenburg	46	994.3	bedeckt	WSW	24	4.4	2.6	9.9	6.1	3.3	3	7.3	0.2					
Lüchow	18	995.4	stark bew.	WSW	18	5.2	2.5	10.6	6.2	3.5	0	3.0	0.5	1955	23.0	12.10.1967	-5.4	17.10.1959
Seehausen/Altm.	23	995.8	bedeckt	WSW	21	4.7	2.0	10.9	7.5	4.4	3	2.3	0.6					
Namitz	87	994.2	stark bew.	WSW	18	4.7	2.9	9.5	6.5	3.9	2	X	1					
Neuruppin	80	995.7	Regen	SW	11	4.1	3.3	10.2	5.9	3.2	1	1.2	0.3					
Neubrandenburg	80	993.6	stark bew.	WSW	30	4.3	1.8	9.5	5.9	2.8	2	1.9	3					
Angermünde	55	995.3	stark bew.	SW	17	4.5	2.5	8.8	5.7	2.9	1		0.2	1951	23.3	12.10.1967	-3.8	16.10.1971
Lingen	26	994.9	leicht bew.	SW	11	3.4	2.8	9.3	6.2	2.8	2	4.1	1	1951	24.3	15.10.1990	-2.7	19.10.1972
Münst.-Osn./Flugh.	52	996.3	stark bew.	SW	22	4.6	2.8	10.0	6.7	4.5	4	7.5	0.3					
Osabrück	97	995.5	stark bew.	WSW	15	4.5	2.7	9.5	6.5	4.1	3	6.6	0.3	1952	24.3	15.10.1990	-3.5	13.10.1952
Bad Salzuflen	139	996.6	bedeckt	WSW	17	4.5	2.6	9.5	6.4	4.0	3	3.8	0.2	1935	23.7	14.10.1986	-2.8	19.10.1972
Hannover/Flugh.	54	995.7	stark bew.	SW	21	5.0	2.5	10.0	7.3	4.5	3	3.9	0.2	1936	25.3	14.10.1986	-3.8	15.10.1943
Braunschweig	88	996.2	bedeckt	WSW	15	4.9	2.2	10.1	6.0	3.9	2	3.1	0.0	1891	24.0	11.10.1921	-4.4	20.10.1908
Gardelegen	48	996.5	bedeckt	SW	11	4.9	1.8	9.9	6.8	4.6	4	3.0						
Magdeburg	84	997.0	leicht bew.	SW	11	2.5	-0.7	9.7	5.8	2.5	0	1.8	0.0	1947	25.5	14.10.1990	-4.0	20.10.1947
Potsdam	99	997.0	stark bew.	SW	17	4.3	1.4	8.9	5.7	2.4	0	0.7	0.3	1893	24.7	11.10.1921	-6.3	20.10.1908
Berlin-Temp.	49	996.4	stark bew.	SW	22	4.4	1.4	8.8	6.4	2.8	1	0.4	0.2	1876	24.4	13.10.1967	-5.0	20.10.1908
Lindenberg	112	997.2	wolkig	SW	15	3.0	0.1	7.8	5.7	2.6	1		2	1951	24.2	12.10.1967	-2.4	13.10.1973
Manschnow	16	996.3	leicht bew.	SSW	18	2.8	1.5	8.3	6.0	2.6	1		0.3					
Düsseldorf/Flugh.	44	998.8	stark bew.	SW	17	4.0	2.6	10.5	6.7	3.8	2	5.0	0.0	1969	26.0	11.10.1970	-3.0	15.10.1971
Bocholt	24	997.6	wolkig	WSW	15	3.6	2.7	9.5	6.2	3.6	2	8.0	1	1947	24.3	13.10.1990	-2.8	19.10.1947
Essen	161	998.4	stark bew.	WSW	15	3.6	2.2	9.7	6.0	3.5	2	3.9	0.0	1935	24.5	12.10.1990	-1.4	12.10.1952
Kahler Asten	859	-	in Wolken	WSW	31	-0.8	-0.9	2.5	0.5	-1.1	-1	2.5	6	1955	20.1	14.10.1990	-4.2	15.10.1971
Bad Lipsprunge	158	997.2	stark bew.	WSW	18	4.3	2.2	9.0	5.8	4.2	3	2.0	0.7	1951	24.0	14.10.1990	-4.1	19.10.1972
Kassel	233	998.6	stark bew.	SSW	13	3.1	1.2	8.5	4.8	1.8	-1	1.7	3	1951	23.7	15.10.1990	-2.9	19.10.1972
Göttingen	173	998.3	stark bew.	SSW	9	3.7	1.6	8.9	5.8	3.1	0	1.9	0.6	1947	24.2	12.10.1978	-5.8	16.10.1951
Leinefelde	356	998.3	bedeckt	WSW	17	2.9	0.4	6.9	4.7	1.7	0	1.3	4	1957	22.0	11.10.1979	-4.9	19.10.1972
Braunlage	610	997.6	bedeckt	SW	18	0.3	-1.1	3.7	2.4	0.3	-1	0.1	4	1936	22.9	11.10.1978	-4.2	19.10.1972
Brocken	1153	-	gef. Nebel	WSW	57	-3.0	-3.1	-0.1	-1.6	-3.4	-4	0.1	6	1951	18.6	11.10.1978	-5.7	13.10.1973
Artern	166	998.1	stark bew.	SW	18	3.1	0.5	7.9	5.1	2.0	1	0.1		1954	24.9	12.10.1967	-4.0	19.10.1972
Leipzig/Flugh.	141	998.5	wolkig	SW	17	3.6	-0.2	8.6	6.1	3.0	2		1	1951	24.4	12.10.1967	-3.7	15.10.1959
Wittenberg	106	998.2	stark bew.	SW	17	4.3	0.7	7.6	6.0	3.2	2		3	1951	24.0	12.10.1967	-3.4	19.10.1972
Oschatz	152	998.6	leicht bew.	SW	17	3.4	1.2	9.4	7.1	3.4	1		5					
Dresden/Flugh.	227	999.3	wolkig	SSW	17	5.2	1.0	10.9	7.8	4.9	4		0.6	1917	24.1	14.10.1990	-3.5	19.10.1972
Doblerug-Kgr.	99	998.5	wolkig	S	15	2.5	0.7	8.6	6.9	2.1	-1		3					
Cottbus	69	998.2	wolkig	SW	15	4.3	0.3	9.3	7.5	4.0	2			1951	25.9	15.10.1990	-4.4	13.10.1973
Görlitz	238	999.3	stark bew.	SW	15	4.7	1.4	13.2	7.7	3.5	2	1.6	2	1951	24.7	15.10.1990	-3.7	13.10.1973
Aachen	205	999.2	leicht bew.	SW	15	2.6	1.7	9.6	5.6	2.6	0	5.6	2	1891	25.6	17.10.1930	-2.0	10.10.1972
Nürnberg	629	1001.3	stark bew.	WSW	15	-0.1	-0.4	5.8	2.9	-0.3	-1	3.1	3	1947	21.0	15.10.1990	-3.0	13.10.1973
Köln-Bonn/Flugh.	99	999.6	leicht bew.	S	8	3.2	1.8	10.2	5.9	1.8	-1	3.8	2	1957	25.0	11.10.1970	-5.1	19.10.1972
Bendorf	132	1000.9	wolkig	SSW	11	2.6	0.2	11.6	7.2	2.1	-1	2.4	3	1951	24.8	11.10.1967	-2.8	19.10.1955
Bad Marienberg	555	1000.3	stark bew.	SW	8	0.1	-0.2	6.0	3.1	0.1	-2	2.5	4	1963	20.8	12.10.1990	-1.7	15.10.1971
Gißen	195	999.6	leicht bew.	WSW	11	2.6	0.9	8.2	5.4	2.3	0	0.2	6	1939	22.7	15.10.1990	-3.3	19.10.1972
Bad Hersfeld	225	999.9	Regen	SW	11	3.4	0.5	8.0	5.5	2.0	-1		2	1949	25.3	15.10.1990	-4.6	17.10.1951
Wasserkuppe	925	-	in Wolken	SW	24	-1.4	-1.4	2.1	0.6	-1.6	-1		9	1936	21.8	18.10.1988	-3.9	12.10.1936
Meiningen	453	1000.7	wolkig	S	13	0.5	-1.2	5.7	3.7	0.2	-1		3					
Schmücke	942																	