

Wetterkarte

ISSN 0936-5818

D 7311 A

Amtsblatt des Deutschen Wetterdienstes

Erscheint täglich
Nur Postbezug

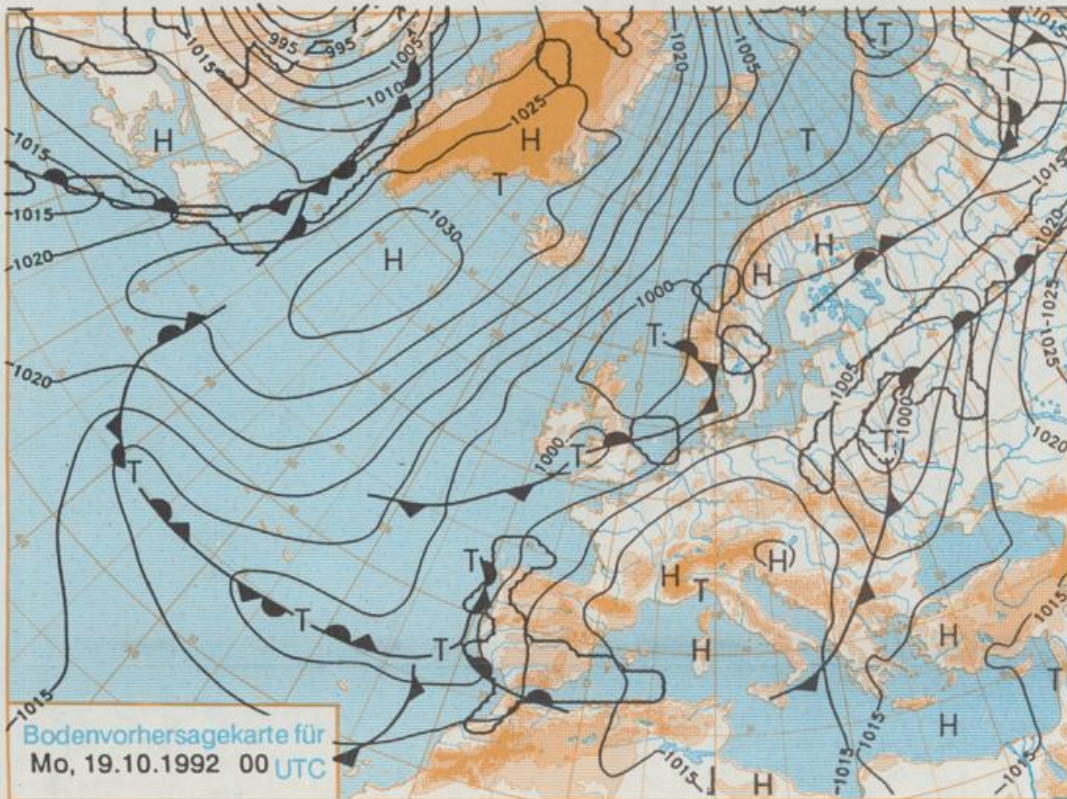
Druck und Verlag: Deutscher Wetterdienst, Zentralamt
Frankfurter Straße 135, 6050 Offenbach am Main
Postfach 10 04 65, Telefon: (069) 80 62-225
Telex: (069) 4152817, Telefax: (069) 80 62-484
Postgirokonto Frankfurt: BLZ 500 100 60, KINr. 490 31-808

Schutzgebühr monatlich 18,-DM
einschließlich Versandkosten,
Einzelpreis 0,80 DM
zuzüglich Versandkosten

Jahrgang 1992

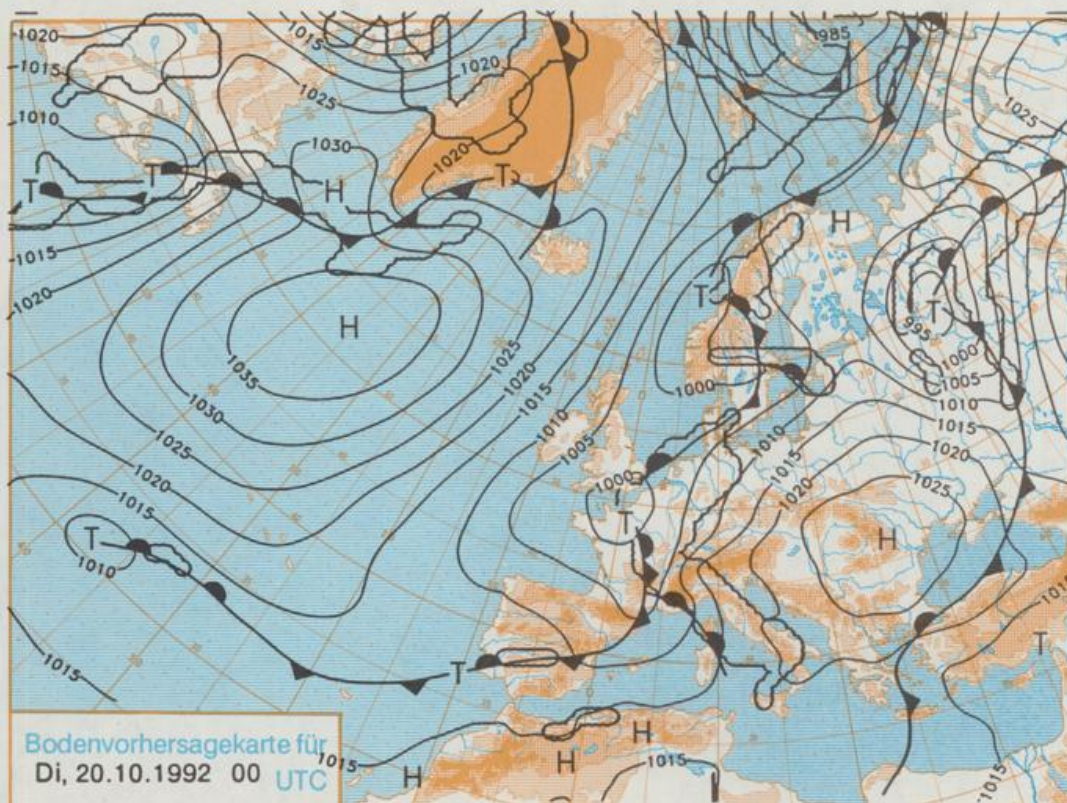
Samstag, den 17. Oktober

Nummer 291



Bodenvorhersagekarte für
Mo, 19.10.1992 00 UTC

Stereographische Projektion 1 : 60 000 000 60°N



Bodenvorhersagekarte für
Di, 20.10.1992 00 UTC

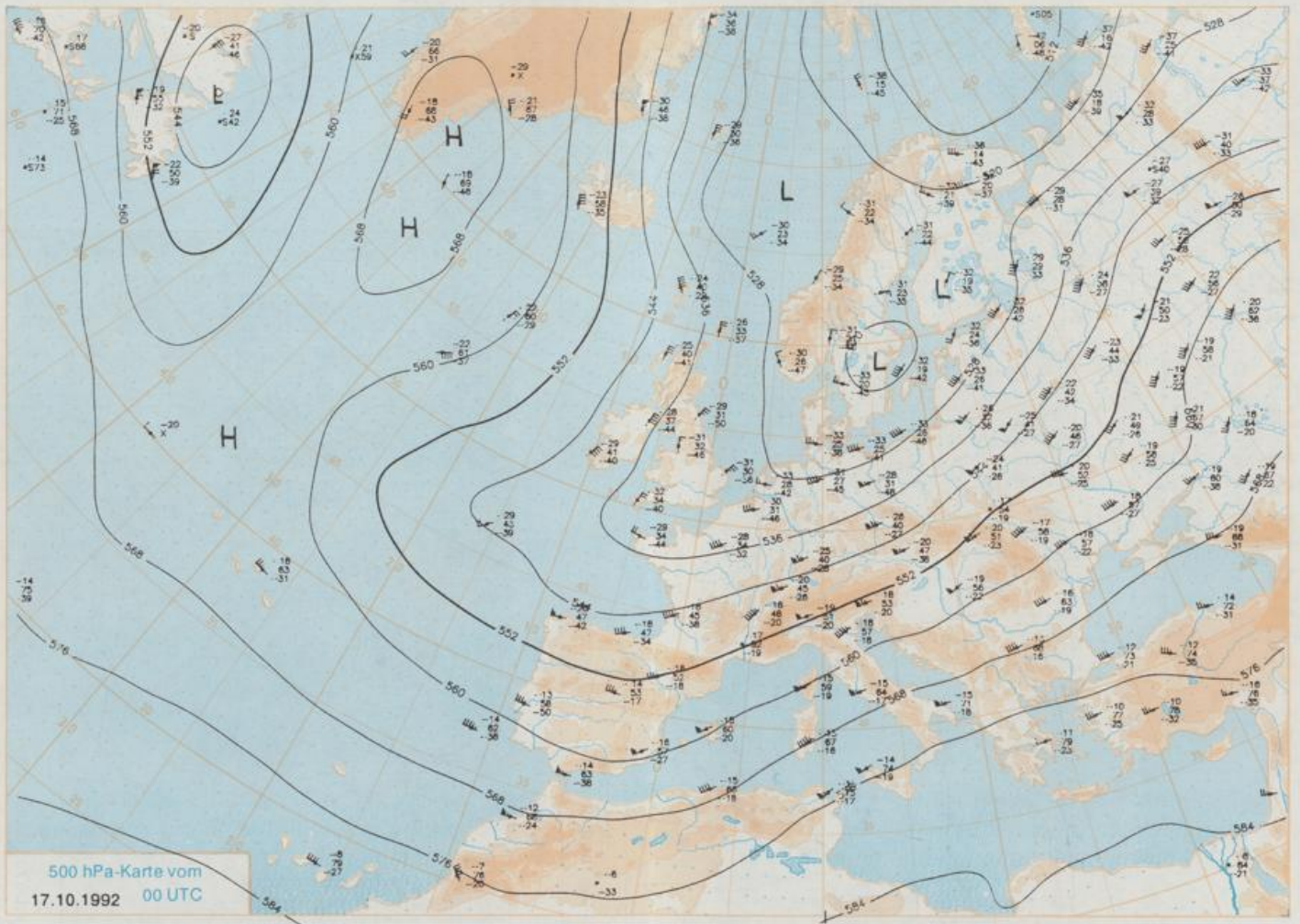
Deutschland-Vorhersage für Montag, 19.10.1992

Hinter dem am 17.10.92 00 UTC nach Osten abgezogenen Frontenzug bildet sich unter einem flachen Höhenhochkeil ein Hochdruckgebiet mit Kern über den Ostalpen. Es zieht zum Schwarzmeer ab. Dadurch können die Frontensysteme, die sich auf der Vorderseite eines sich von Norwegen nach Portugal erstreckenden Trogens befinden, langsam in Richtung Deutschland vordringen.

Im Norden wechselnd, später zunehmend stark bewölkt und gelegentlich Regen, an der Küste auch Schauer oder kurze Gewitter. In den anderen Gebieten anfangs gebietsweise Nebel oder Hochnebel, sonst heiter bis wolkig. In der zweiten Tageshälfte im Westen aufkommende Bewölkung und nachfolgend Regen. Tiefsttemperaturen im Nordwesten um 5, sonst um Null Grad C. Höchstwerte 8 bis 12 Grad C. Schwacher bis mäßiger, im Norden auch frischer Wind um Südwest.

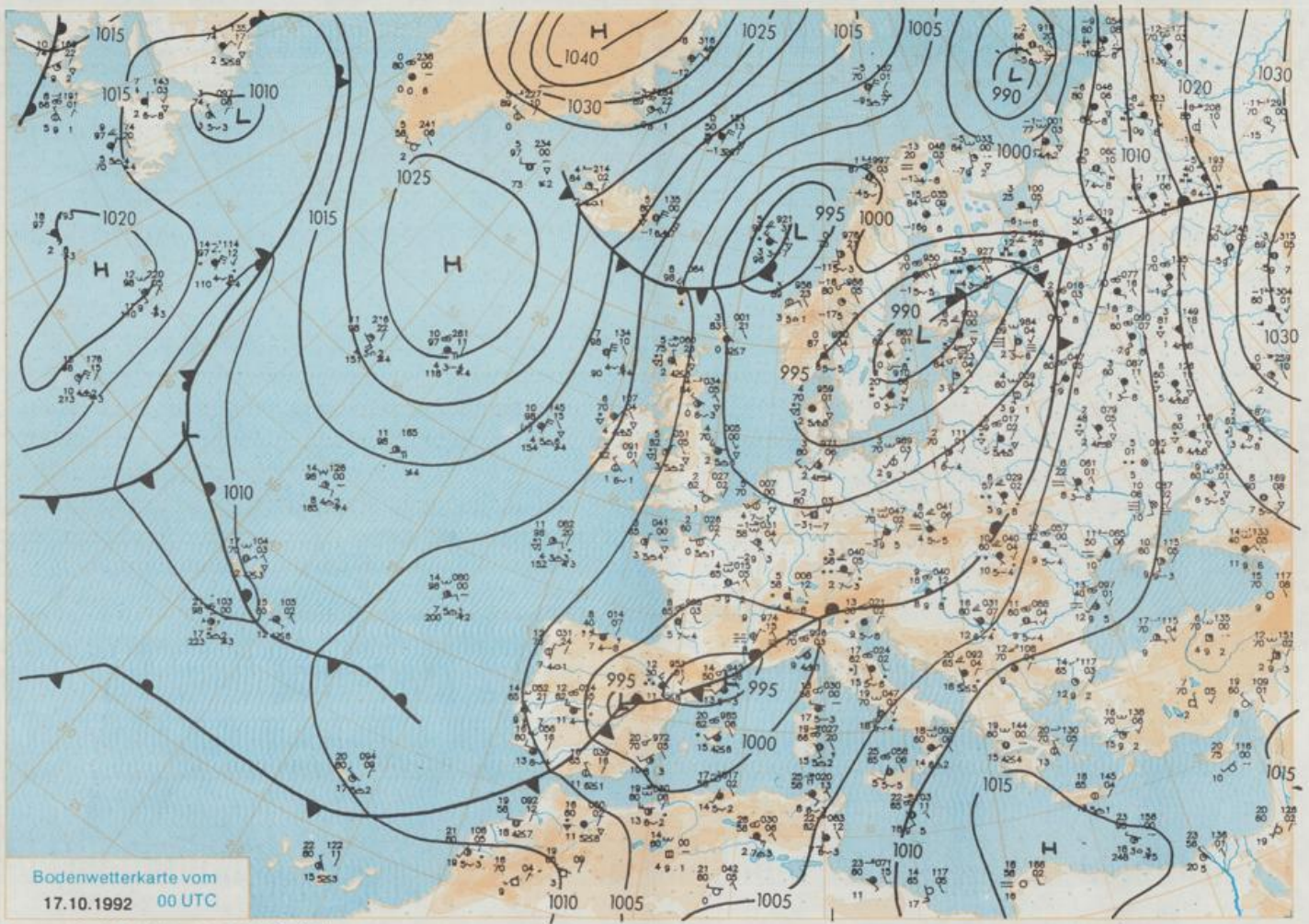
Weitere Aussichten für Dienstag, 20.10.1992

Durchzug eines Regengebietes.



500 hPa-Karte vom
17.10.1992 00 UTC

Stereographische Projektion 1 : 30 000 000 60°N



Bodenwetterkarte vom
17.10.1992 00 UTC

Stereographische Projektion 1 : 30 000 000 60°N

Wettermeldungen von Samstag, dem 17. Oktober 1992 06 UTC

Station	Bar.-höhe (m)	Luftdr. red.NN (hPa)	Wetter	Wind km/h	Temperaturen (Grad C)					Sonne Vort. Std.	RR 24h mm	Schnee höhe cm	Extremwerte der Lufttemperatur in der Dekade vom 11.10. bis 20.10.						
					Luft 2 m	Tau-punkt	Max Vortag	Mittel	Min				Nach 2 m	5 cm	seit	Tmax	Datum	Tmin	Datum
Helgoland	8	995.8	wolkig	W	21	8.2	4.9	8.8	7.4	5.6	1	2.2	10	1952	18.5	16.10.1987	3.0	18.10.1973	
List / Sylt	29	995.0	wolkig	E	15	4.3	3.4	7.4	4.6	4.0	2	4.9	5	1937	19.1	12.10.1978	1.0	12.10.1973	
Schleswig	48	996.7	wolkig	SSW	8	2.4	2.1	7.5	4.0	2.3	2	2.8	8	1947	23.9	12.10.1978	-2.5	20.10.1947	
Kiel	31	996.6	wolkig	SSW	5	3.8	2.7	6.7	4.8	3.3	2	X	3	1940	23.5	12.10.1978	-1.0	12.10.1975	
Arkona	42	996.2	Schauer	SW	30	3.3	2.7	6.2	4.2	3.3	2	3.9	36	1951	19.4	12.10.1978	0.4	13.10.1973	
Norderney	16	996.9	wolkig	SW	11	5.2	3.5	8.9	6.4	5.1	5	4.8	17	1947	22.9	12.10.1978	1.2	13.10.1973	
Bremerhaven	11	997.6	wolkig	SSW	22	1.8	1.1	8.6	5.9	1.8	1	4.0	0.0	1949	23.7	15.10.1990	0.1	13.10.1952	
Cudhaven	12	996.7	wolkig	SW	18	4.4	3.5	7.2	5.7	4.3	2	1.3	3	1946	23.0	12.10.1978	0.7	20.10.1951	
Hamburg/Flugh.	16	998.2	stark bew.	SW	11	1.0	0.3	7.4	5.0	1.0	1	1.1	0.1	1891	23.3	11.10.1978	-4.2	11.10.1936	
Lübeck	15	997.8	stark bew.	WSW	9	3.2	2.1	7.2	5.1	3.0	2	0.5	3	1890	23.3	19.10.1921	-3.9	15.10.1928	
Boltenhagen	17	997.1	bedeckt	WSW	18	3.8	2.4	7.7	5.0	3.6	2	0.7	4	1951	22.9	12.10.1978	-0.4	13.10.1959	
Schwerin	67	998.4	bedeckt	SW	22	2.7	0.9	6.7	4.6	2.4	1	0.4	0.0	1946	23.1	11.10.1978	-1.3	20.10.1947	
Warnemünde	10	997.3	bedeckt	SSW	18	3.8	2.1	7.8	5.2	3.5	3	0.3	2	1951	22.8	12.10.1978	-0.2	14.10.1973	
Teterow	50	998.5	stark bew.	WSW	18	3.1	0.8	6.6	4.8	2.7	2	0.3	0.0	1947	22.4	12.10.1978	-3.3	13.10.1973	
Barth	7	996.4	wolkig	SW	17	3.6	2.4	7.3	4.7	3.0	2	1.2	4						
Greifswald	6	997.6	stark bew.	SW	18	3.8	2.1	7.9	5.6	3.4	2	1.9	4						
Ueckerwüste	7	998.7	wolkig	S	13	1.3	-0.3		5.7	1.0	0		0.1						
Emden	12	997.3	wolkenlos	SW	28	3.0	2.4	8.7	5.4	2.9	2	5.9	0.6	1947	24.1	12.10.1978	-1.3	13.10.1973	
Bremen/Flugh.	5	998.5	leicht bew.	SSW	11	0.1	0.1	8.8	4.7	-0.5	-3	1.2	0.0	1890	22.8	15.10.1990	-5.0	11.10.1936	
Soi tau	78	999.4	leicht bew.	SSW	11	0.5	0.0	7.1	4.8	0.4	-2	0.1	0.2	1947	25.1	11.10.1978	-4.8	19.10.1972	
Boizenburg	46	998.6	wolkenlos	SW	13	0.8	0.4	6.4	4.7	0.8	1								
Lüchow	18	999.7	leicht bew.	SW	11	0.6	-0.7	7.1	4.4	0.6	-2		0.5	1955	23.0	12.10.1967	-5.4	17.10.1959	
Seehausen/Altm.	23	1000.0	wolkenlos	SSW	11	1.6	-1.2	7.6	5.4	1.6	0		0.1						
Marnitz	87	998.8	leicht bew.	SSW	17	1.9	0.1	6.9	4.9	1.9	0	X	0.0						
Neuruppin	39	1000.3	leicht bew.	SSW	9	0.1	-0.8	8.7	4.9	0.1	-2	1.1	0.2						
Neubrandenburg	80	998.7	stark bew.	SW	24	3.1	0.4	6.9	5.0	2.3	1	0.4	0.0						
Angermünde	55	1000.0	leicht bew.	SSW	8	-0.2	-0.6	7.6	5.2	-0.4	-2	0.4	0.3	1951	23.3	12.10.1967	-3.8	16.10.1971	
Lingen	26	998.7	wolkenlos	SSW	9	0.6	0.5	8.4	4.5	0.6	0	2.9	0.3	1951	24.3	15.10.1990	-2.7	19.10.1972	
Münst.-Osn./Flugh.	52	999.9	leicht bew.	SSW	5	0.8	0.1	9.5	4.9	0.8	-1	4.9	1						
Osnabrück	97	999.4	leicht bew.	SSW	9	1.5	0.8	9.2	5.2	1.5	0	2.9	0.1	1952	24.3	15.10.1990	-3.5	13.10.1952	
Bad Salzungen	139	1000.4	wolkig	S	8	0.5	0.1	8.7	4.9	0.2	-2	1.7	0.0	1935	23.7	14.10.1986	-2.8	19.10.1972	
Hannover/Flugh.	54	999.5	leicht bew.	SSW	11	1.9	0.5	9.0	5.6	1.7	-1	1.8	0.0	1936	25.3	14.10.1986	-3.8	15.10.1943	
Braunschweig	88	1000.4	wolkenlos	SSW	9	1.3	-0.2	8.7	6.0	1.2	-1	2.0		1891	24.0	11.10.1921	-4.4	20.10.1908	
Gardelegen	48	1000.5	stark bew.	still		-0.4	-2.3	7.4	5.0	-0.4	-3	0.2							
Magdeburg	84	1001.0	leicht bew.	SSW	11	-0.9	-2.7	8.2	3.9	-0.9	-4	1.1		1947	25.5	14.10.1990	-4.0	20.10.1947	
Potsdam	99	1001.1	leicht bew.	SW	18	-1.0	-1.3	8.0	4.9	-1.0	-3	1.6	0.0	1893	24.7	11.10.1921	-6.3	20.10.1908	
Berlin-Temp.	49	1001.0	leicht bew.	SW	11	0.9	-0.9	8.1	5.4	0.9	-1	1.2	0.0	1876	24.4	13.10.1967	-5.0	20.10.1908	
Lindenberg	112	1001.6	leicht bew.	SSW	9	-0.4	-2.3	8.2	4.7	-0.4	-4	2.6		1951	24.2	12.10.1967	-2.4	13.10.1973	
Manschnow	16	1000.8	leicht bew.	SSW	13	-0.6	-1.4	8.5	4.6	-0.6	-2	1.0	0.0						
Düsseldorf/Flugh.	44	1001.1	leicht bew.	SSE	11	1.2	0.1	9.4	5.0	0.4	-2	6.2		1969	26.0	11.10.1970	-3.0	15.10.1971	
Bocholt	24	1000.3	leicht bew.	SSW	8	0.8	0.3	9.5	5.0	0.5	-3	6.7	0.0	1947	24.3	13.10.1990	-2.8	19.10.1947	
Essen	161	1001.2	leicht bew.	SSW	5	0.6	0.4	8.4	4.8	0.6	-2	5.1	0.4	1935	24.5	12.10.1990	-1.4	12.10.1952	
Kahler Asten	859	-	in Wolken	WSW	9	1.6	-1.8	1.8	-0.6	-1.9	-3	1.1	0.0	1955	20.1	14.10.1990	-4.2	15.10.1971	
Bad Lippspringe	158	1000.7	leicht bew.	S	5	1.6	-0.1	7.8	4.2	1.2	-2	1.8	0.0	1951	24.0	14.10.1990	-4.1	19.10.1972	
Kassel	233	1002.2	leicht bew.	SSW	5	-1.2	-2.0	6.9	3.6	-1.2	-3	0.9	0.0	1951	23.7	15.10.1990	-2.9	19.10.1972	
Göttingen	173	1002.0	leicht bew.	SSE	2	-0.9	-1.7	8.2	4.0	-0.9	-4	1.1	0.0	1947	24.2	12.10.1978	-5.8	16.10.1951	
Leinefelde	356	1002.0	leicht bew.	WSW	8	-0.4	-2.2	6.5	2.9	-0.5	-3	1.4		1957	22.0	11.10.1979	-4.9	19.10.1972	
Braunlage	610	1001.2	bedeckt	WNW	8	-1.6	-3.0	3.5	0.8	-2.0	-5	0.4	0.2	1936	22.9	11.10.1978	-4.2	19.10.1972	
Brocken	1153	-	gef. Nebel	WSW	46	-3.3	-3.3	-1.6	-2.5	-3.4	-5	0.8	9	1951	18.6	11.10.1978	-5.7	13.10.1973	
Artern	166	1001.8	wolkig	SW	5	-1.5	-3.0	7.0	3.8	-1.5	-4	0.1	0.0	1954	24.9	12.10.1967	-4.0	19.10.1972	
Leipzig/Flugh.	141	1001.9	wolkig	S	15	-0.4	-3.1	8.6	4.7	-0.8	-2	2.8		1951	24.0	12.10.1967	-3.4	19.10.1972	
Wittenberg	106	1002.3	leicht bew.	still		-0.4	-3.0	9.3	4.7	-0.7	-4	1.5							
Oschatz	152	1002.0	leicht bew.	S	9	0.6	-1.4	8.3	3.9	0.4	-2	1.5	0.0						
Dresden/Flugh.	227	1002.5	wolkig	S	8	2.0	-1.4	8.6	5.6	1.9	1	2.2		1917	24.1	14.10.1990	-3.5	19.10.1972	
Doberlug-Kir.	99	1002.4	wolkig	S	9	-1.2	-2.5	8.6	3.8	-1.2	-3	X							
Cottbus	69	1002.5	leicht bew.	SW	8	0.4	-2.1	8.7	5.1	0.0	-3	1.0		1951	25.9	15.10.1990	-4.4	13.10.1973	
Görlitz	238	1003.3	leicht bew.	SSW	4	0.2	-2.5	9.3	5.8	-1.1	-5	3.6		1951	24.7	15.10.1990	-3.7	13.10.1973	
Aachen	205	1000.8	wolkenlos	SSW	11	1.7	0.0	8.6	4.8	1.7	-1	8.1		1891	25.6	17.10.1930	-2.0	19.10.1972	
Nürnberg	629	1002.1	wolkig	W	9	-1.2	-2.8	4.4	1.2	-1.2	-3	4.6	0.0	1947	21.0	15.10.1990	-3.0	13.10.1973	
Köln-Bonn/Flugh.	99	1001.8	leicht bew.	E	9	-1.1	-1.6	9.8	4.8	-1.1	-4	5.9		1957	25.0	11.10.1970	-5.1	19.10.1972	
Bendorf	132	1002.2	Nebel	ENE	5	-0.6	-1.3	8.7	3.7	-1.5	-3	5.9		1951	24.8	11.10.1967	-2.8	19.10.1955	
Bad Marienberg	555	1002.2	leicht bew.	still		-1.4	-2.1	5.6	0.8	-2.3	-6	4.7		1963	20.8	12.10.1990	-1.7	15.10.1971	
Gießen	195	1002.9	leicht bew.	still		-1.8	-2.9	8.8	3.5	-2.5	-4	4.7		1939	22.7	15.10.1990	-3.3	19.10.1972	
Bad Hersfeld	225	1003.4	leicht bew.	NW	4	-3.2	-4.2	8.5	3.9	-3.5	-6	2.4	0.0	1949	25.3	15.10.1990	-4.6	17.10.1951	
Wasserkuppe	925	-	wolkig	NW	5	-2.0	-4.7	0.6	-1.7	-4.0	-7		0.1	1936	21.8	18.10.1988	-3.9	12.10.1936	
Meiningen	453	1003.2	wolkig	S	4	-3.3	-4.4	5.0	1.7	-4.3	-7	1.1							
Schmücke	942	-	leicht bew.	still		-3.7	-4.7	-0.7	-1.9										