

Wetterkarte

ISSN 0936-5818

D 7311 A

Amtsblatt des Deutschen Wetterdienstes

Erscheint täglich
Nur Postbezug

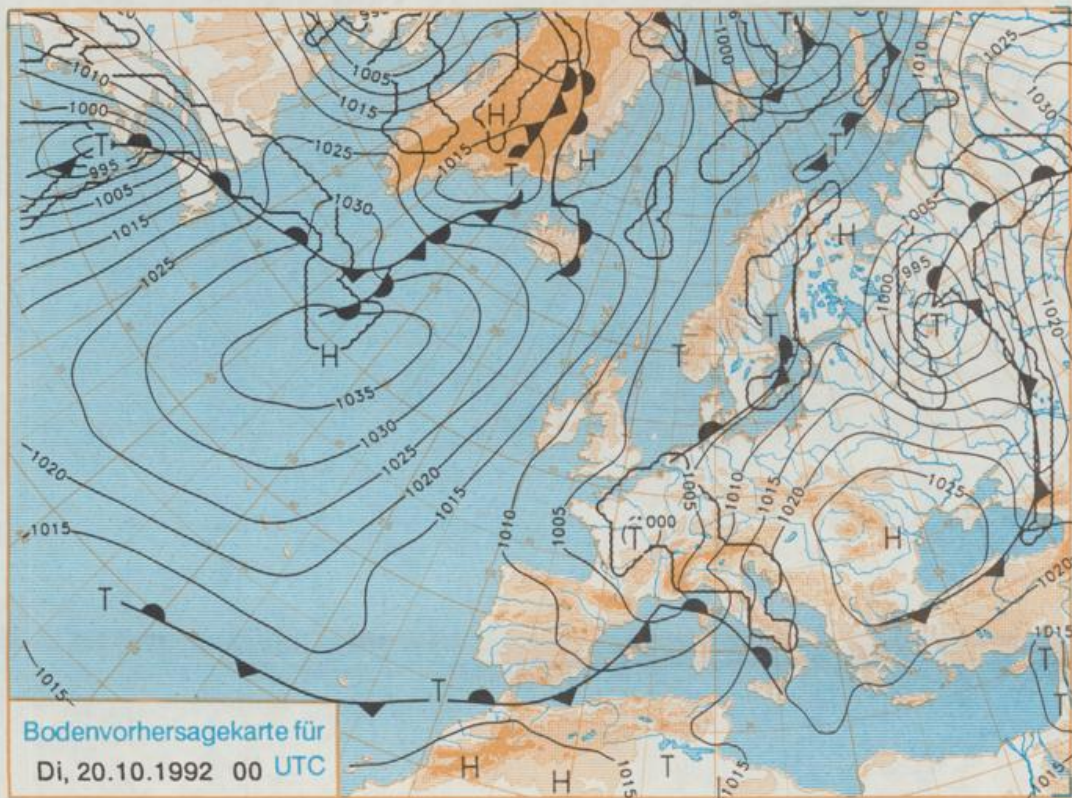
Druck und Verlag: Deutscher Wetterdienst, Zentralamt
Frankfurter Straße 135, 6050 Offenbach am Main
Postfach 10 04 65, Telefon: (069) 80 62-225
Telex: (069) 4152817, Telefax: (069) 80 62-484
Postgirokonto Frankfurt: BLZ 500 100 60, KINr. 490 31-606

Schutzgebühr monatlich 18,-DM
einschließlich Versandkosten,
Einzelpreis 0,80 DM
zuzüglich Versandkosten

Jahrgang 1992

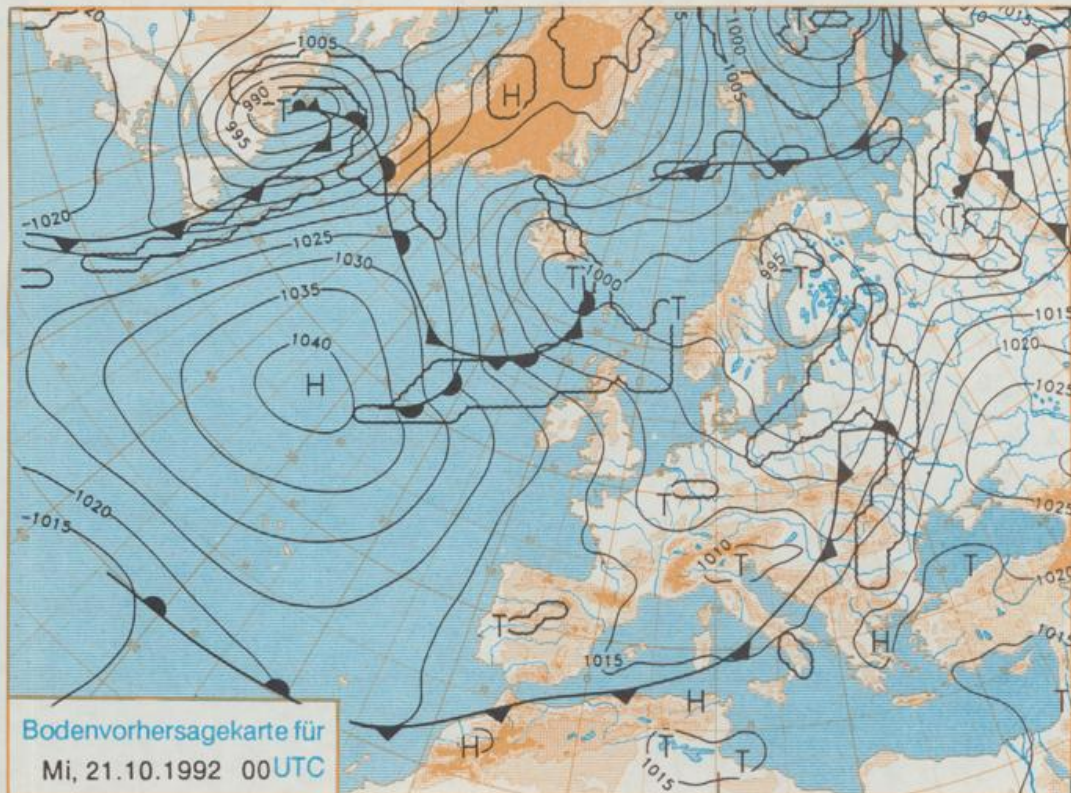
Sonntag, den 18. Oktober

Nummer 292



Bodenvorhersagekarte für
Di, 20.10.1992 00 UTC

Stereographische Projektion 1 : 60 000 000 60°N



Bodenvorhersagekarte für
Mi, 21.10.1992 00 UTC

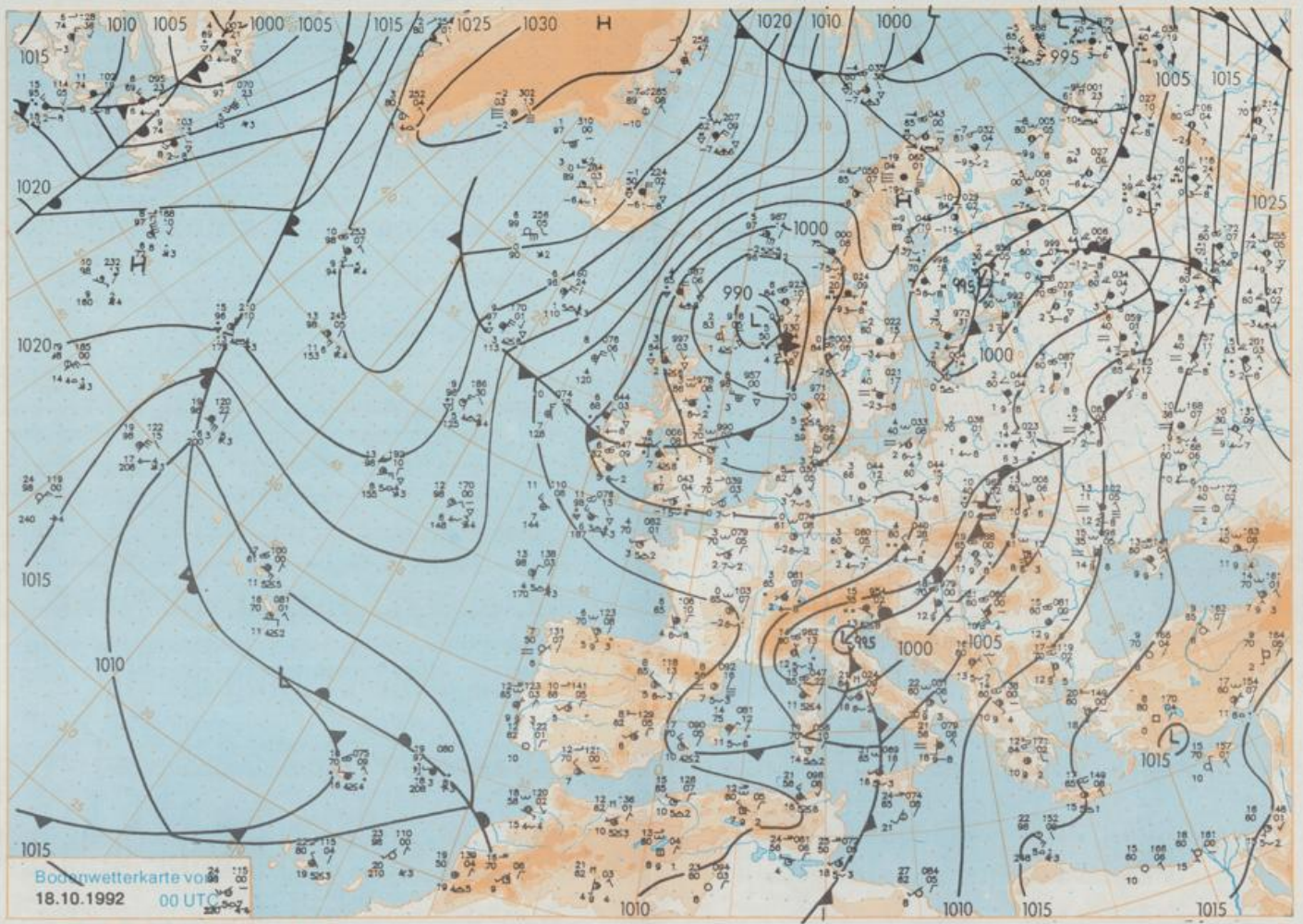
Deutschland-Vorhersage für Dienstag, 20.10.1992

Das am Sonntag 00 UTC bei Madeira angelangte Frontensystem zieht über das westliche Mittelmeer und Ungarn nach Nordosten. Die am Dienstag 00 UTC über Schleswig-Holstein angekommene Front zieht ostwärts und schwächt sich dabei ab. Dabei liegt Deutschland überwiegend im Bereich von Meeresluft.

In Südostbayern und in Sachsen vorübergehend aufgelockerte, sonst auch hier - wie im übrigen Deutschland - meist stark bewölkt und zeitweise Regen, an der Küste auch einzelne Gewitter. Tiefsttemperaturen um 4 Grad C. Höchsttemperaturen 5 bis 10 Grad C. Allgemein schwachwindig.

Weitere Aussichten für Mittwoch, 21.10.1992

Noch keine durchgreifende
Wetteränderung.



Stereographische Projektion 1 : 30 000 000 60°N

Wettermeldungen von Sonntag, dem 18. Oktober 1992 06 UTC

Station	Bar.- höhe (m)	Luftdr. red.NN (hPa)	Wetter	Wind km/h	Temperatur (Grad C)					Sonne Vort. Std.	RR 24h mm	Schnee höhe cm	Extremwerte der Lufttemperatur in der Dekade vom 11.10. bis 20.10.						
					Luft	Tau- punkt	Max	Mittel	Min				Nacht	Tmax	Tmin	Datum	Datum		
					2 m	3 m	Vortag	2 m	5 cm				5 cm						
Helgoland	8	1000.1	wolkig	SW	24	9.1	3.9	9.8	8.8	7.3	6	2.2	4	1952	18.5	16.10.1987	3.0	18.10.1973	
List / Sylt	29	998.9	Gewitter	SSW	28	7.4	3.8	9.0	7.1	5.2	1	3.8	8	1937	19.1	12.10.1978	1.0	12.10.1973	
Schleswig	48	1000.9	stark bew.	SSW	15	3.9	3.8	7.1	4.9	3.8	4	1.8	0.8	1947	23.9	12.10.1978	-2.5	20.10.1947	
Kiel	31	1001.6	bedeckt	SSW	14	3.1	2.6	6.8	5.4	3.0	2	0.5	2	1940	23.5	12.10.1978	-1.0	12.10.1975	
Arkona	42	1002.9	leicht bew.	SW	22	2.7	2.1	5.8	4.8	2.4	1	0.8	2	1951	19.4	12.10.1978	0.4	13.10.1973	
Norderney	16	1000.8	Wetterleuch	SW	15	6.2	4.9	10.0	7.5	6.1	5	5.1	1	1947	22.9	12.10.1978	1.2	13.10.1973	
Bremerhaven	11	1002.1	bedeckt	SSW	22	4.6	3.3	9.6	5.4	3.0	2	4.7		1949	23.7	15.10.1990	0.1	13.10.1952	
Cuxhaven	12	1001.4	stark bew.	SSW	18	4.6	4.6	9.3	6.5	3.4	1	4.0	0.5	1946	23.0	12.10.1978	0.7	20.10.1951	
Hamburg/Flugh.	16	1002.8	stark bew.	SSW	11	3.6	2.4	9.4	5.9	1.9	0	3.4		1891	23.3	11.10.1978	-4.2	11.10.1936	
Lübeck	15	1002.8	leicht bew.	SSW	8	1.7	0.7	8.7	4.9	1.0	-1	2.9		1890	23.3	19.10.1921	-3.9	15.10.1928	
Boltenhagen	17	1002.3	leicht bew.	SSW	17	1.7	1.0	8.0	5.0	1.6	0	3.5		1951	22.9	12.10.1978	-0.4	13.10.1959	
Schwerin	67	1003.6	wolkig	SSW	17	0.8	-0.6	8.9	4.5	0.2	-1	4.0		1946	23.1	11.10.1978	-1.3	20.10.1947	
Warnemünde	10	1003.0	wolkenlos	S	13	1.6	0.6	7.3	5.4	1.6	0	1.3		1951	22.8	12.10.1978	-0.2	14.10.1973	
Taterow	50	1004.0	wolkenlos	S	15	0.5	-0.8	8.4	5.8	0.3	-2	5.2		1947	22.4	12.10.1978	-3.3	13.10.1973	
Barth	7	1002.7	wolkenlos	S	9	0.3	-0.4	7.3	5.0	0.3	-3	1.5	0.1						
Greifswald	6	1003.6	wolkenlos	S	9	2.1	-0.4	8.5	6.1	2.1	0	3.0		1951	22.1	12.10.1978	-2.5	13.10.1973	
Ueckermünde	7	1004.6	wolkenlos	S	11	0.0	-1.1		3.7	-0.1	-1	4.0							
Emden	12	1001.2	wolkig	S	28	3.8	3.5	9.9	5.6	3.8	3	5.8		1947	24.1	12.10.1978	-1.3	13.10.1973	
Bremen/Flugh.	5	1002.7	stark bew.	SSW	13	3.1	2.9	9.6	4.5	1.0	-2	7.3		1890	22.8	15.10.1990	-5.0	11.10.1936	
Sozial	78	1003.7	wolkig	S	8	1.0	0.3	9.0	4.2	1.0	-1	6.7		1947	25.1	11.10.1978	-4.8	19.10.1972	
Boizenburg	46	1003.5	leicht bew.	SSW	11	1.0	0.4	9.4	4.4	0.8	1	7.0							
Lüchow	18	1004.2	wolkig	SW	4	1.1	0.1	8.3	3.2	-0.2	-3	6.9		1955	23.0	12.10.1967	-5.4	17.10.1959	
Seehausen/Altm.	23	1004.9	leicht bew.	SSE	8	0.8	-1.3	8.7	3.1	0.2	-3	6.0							
Marnitz	87	1003.9	leicht bew.	SSW	9	1.9	-0.2	8.3	4.1	1.9	-1	X							
Neuruppin	39	1005.3	leicht bew.	S	5	0.0	-0.5	7.6	2.8	0.0	-3	4.7							
Neubrandenburg	80	1004.4	leicht bew.	SSW	18	0.9	-0.6	8.0	4.5	0.8	0	6.4							
Angermünde	55	1005.3	leicht bew.	S	8	-0.5	-0.5	7.4	2.5	-0.7	-5	4.1		1951	23.3	12.10.1967	-3.8	16.10.1971	
Lingen	26	1002.4	stark bew.	SSW	13	3.9	3.1	9.6	5.3	3.3	2	6.8		1951	24.3	15.10.1990	-2.7	19.10.1972	
Münst.-Osn./Flugh.	52	1003.7	Regen	S	9	3.4	1.8	9.6	5.5	3.2	1	6.7	0.0						
Osnabrück	97	1003.1	Regen	SSW	15	3.1	1.7	8.9	5.6	3.1	2	5.7	0.0	1952	24.3	15.10.1990	-3.5	13.10.1952	
Bad Salzuflen	139	1004.3	wolkig	SSW	8	2.6	0.9	8.8	4.2	2.2	-1	3.8		1935	23.7	14.10.1986	-2.8	19.10.1972	
Hannover/Flugh.	54	1003.8	stark bew.	S	15	3.3	1.1	9.0	4.8	2.2	-1	5.8		1936	25.3	14.10.1986	-3.8	15.10.1943	
Braunschweig	88	1004.4	wolkig	SW	11	2.1	0.4	8.6	3.8	1.7	-2	4.2		1891	24.0	11.10.1921	-4.4	20.10.1908	
Gardelegen	48	1005.2		SSW	4	0.1	-1.3	8.0	1.4	-1.5	-4	3.7							
Magdeburg	84	1005.4	leicht bew.	still		-0.3	-2.2	8.3	2.5	-0.4	-4	0.4		1947	25.5	14.10.1990	-4.0	20.10.1947	
Potsdam	99	1005.8	leicht bew.	SSW	18	-0.7	-1.3	7.8	2.5	-0.7	-2	0.7		1893	24.7	11.10.1921	-6.3	20.10.1908	
Berlin-Temp.	49	1005.5	leicht bew.	S	5	0.0	-1.0	7.8	4.0	-0.1	-3	1.4		1876	24.4	13.10.1967	-5.0	20.10.1908	
Lindenberg	112	1006.1	gef. Nebel	SSE	9	-2.1	-2.4	7.7	3.3	-2.2	-3	1.8		1951	24.2	12.10.1967	-2.4	13.10.1973	
Manschnow	16	1005.6	wolkig	SE	9	-2.6	-2.8	8.2	3.6	-3.3	-6	2.6							
Düsseldorf/Flugh.	44	1005.1	leicht bew.	S	15	3.1	0.9	10.0	5.4	2.8	1	7.9		1969	26.0	11.10.1970	-3.0	15.10.1971	
Bocholt	24	1004.0	leicht bew.	SW	11	2.6	1.2	9.6	5.6	2.6	1	6.1		1947	24.3	13.10.1990	-2.8	19.10.1947	
Essen	161	1005.2	leicht bew.	SSW	8	2.1	0.4	9.2	5.1	2.1	0	7.8	0.0	1935	24.5	12.10.1990	-1.4	12.10.1952	
Kahler Asten	859	-	in Wolken	SW	21	-1.5	-1.5	3.8	-0.2	-2.0	-4	5.3		1955	20.1	14.10.1990	-4.2	15.10.1971	
Bad Lippspringe	158	1004.8	leicht bew.	S	9	2.3	-0.2	8.6	4.1	1.5	-1	5.9		1951	24.0	14.10.1990	-4.1	19.10.1972	
Kassel	233	1006.8	Nebel	SSW	9	-0.4	-0.4	7.0	1.7	-1.0	-4	2.5		1951	23.7	15.10.1990	-2.9	19.10.1972	
Göttingen	173	1006.2	wolkig	S	5	0.6	-0.1	7.9	1.7	-0.8	-4	2.3		1947	24.2	12.10.1978	-5.8	16.10.1951	
Leinefelde	356	1006.9	leicht bew.	WSW	5	-0.8	-2.0	6.0	1.7	-0.9	-4	1.1		1957	22.0	11.10.1979	-4.9	19.10.1972	
Braunlage	610	1006.2	wolkig	WSW	8	-1.4	-3.0	4.0	0.3	-2.4	-7	1.3		1936	22.9	11.10.1978	-4.2	19.10.1972	
Brocken	1153	-	gef. Nebel	WSW	35	-2.8	-2.9	1.0	-2.2	-3.2	-3	0.8		9	1951	18.6	11.10.1978	-5.7	13.10.1973
Artern	166	1006.7	leicht bew.	SW	8	-3.0	-4.0	5.7	1.2	-3.0	-6			1954	24.9	12.10.1967	-4.0	19.10.1972	
Leipzig/Flugh.	141	1006.4	leicht bew.	SSW	17	-0.6	-3.0	6.6	2.7	-1.0	-2			1951	24.4	12.10.1967	-3.7	15.10.1959	
Wittenberg	106	1006.9	leicht bew.	still		-2.1	-3.7	7.1	2.5	-2.1	-6	1.0		1951	24.0	12.10.1967	-3.4	19.10.1972	
Oschatz	152	1006.5	leicht bew.	SW	8	0.3	-1.8	7.0	3.4	-0.2	-3	0.6							
Dresden/Flugh.	227	1007.0	wolkig	S	4	1.3	-1.8	7.2	4.2	0.6	-1	2.7		1917	24.1	14.10.1990	-3.5	19.10.1972	
Doberlug-Kir.	99	1006.9	wolkig	S	11	-2.9	-3.9	7.5	3.0	-3.1	-7	1.3							
Cottbus	69	1006.7	leicht bew.	SSW	5	-1.4	-3.6	8.3	3.8	-1.8	-6	1.7		1951	25.9	15.10.1990	-4.4	13.10.1973	
Görlitz	238	1007.5	leicht bew.	S	4	-0.5	-1.2	7.4	3.7	-0.5	-5	3.2	0.0	1951	24.7	15.10.1990	-3.7	13.10.1973	
Aachen	205	1004.9	leicht bew.	SSW	13	2.7	0.5	8.9	4.3	2.7	X	7.4		1891	25.6	17.10.1930	-2.0	19.10.1972	
Nürburg	629	1007.0	in Wolken	SW	15	-0.6	-0.6	5.3	1.4	-0.9	-2	3.7		1947	21.0	15.10.1990	-3.0	13.10.1973	
Köln-Bonn/Flugh.	99	1005.5	wolkig	ESE	11	1.2	0.2	9.9	3.0	0.7	-2	5.6		1957	25.0	11.10.1970	-5.1	19.10.1972	
Bendorf	132	1007.2	wolkig	SE	4	0.4	-0.7	8.8	2.6	-1.1	-3	2.3		1951	24.8	11.10.1967	-2.8	19.10.1955	
Bad Marienberg	555	1007.1	leicht bew.	SSE	5	-1.4	-1.4	5.1	0.9	-1.5	-5	3.7		1963	20.8	12.10.1990	-1.7	15.10.1971	
Giessen	195	1007.6	Nebel	SSE	5	0.9	0.4	7.8	1.9	-0.6	3	2.9		1939	22.7	15.10.1990	-3.3	19.10.1972	
Bad Hersfeld	225	1007.8	wolkig	still		-3.2	-4.2	7.2	0.8	-3.7	-6	0.9		1949	25.3	15.10.1990	-4.6	17.10.1951	
Wasserkuppe	925	-	in Wolken	WSW	13	-2.3	-2.3	1.0	-1.8	-2.6	-6	0.8	0.1	1936	21.8	18.10.1988	-3.9	12.10.1936	
Meiningen	453	1008.5	gef. Nebel	S	8	-1.7	-2.6	4.3	-0.5	-3.3	-6	0.4							
Schmücke	942	-	gef. Nebel	WSW	8	-2.4	-2.4	0.1	-2.2	-3.2	-6	0.1							
Erfurt/Flugh.	323	1007.1	leicht bew.	SW	5	-0.6	-2.1	5.4	0.6	-1.6	-3	0.1		1967	25.1	15.10.1990	-5.0	19.10.1972	
Neuhaus a.R.	850	-	stark bew.	SSW	11	-2.6	-3.2	1.9	-1.2	-2.7	-7								
Gera-Leumnitz	312	1007.4	wolkig	S	18	-1.8	-3.1	5.9	1.4	-1.9	-3			1952	24.7	15.10.1990	-5.7	13.10.1973	
Plauen	388	1008.2		S	4	-1.2	-2.3	4.9	0.4	-2.7	-5			1951	23.8	14.10.1990	-6.4	13.10.1973	
Aue	397	-						5.8											
Chemnitz	419	1007.4	wolkig	S	8	-0.8	-2.7	5.5	2.2	-1.3	-3	0.3		1951	24.6	12.10.1967	-3.8	19.10.1972	
Fichtelberg	1215	-	stark bew.	WNW	22	-4.2	-5.5	-0.9	-2.6	-4.7	-6		2	1951	19.6	11.10.1979	-6.5	13.10.1973	
Zinnwald	882	-	leicht bew.	W	8	-2.7	-3.7	1.6	-0.8	-3.0	-5		0.5						
Trier	273	1007.1	stark bew.	WSW	9	0.6	0.4	8.8	3.3	0.2	-1	3.6		1948	23.8	14.10.1990	-4.1	19.10.1955	
Deuselbach	1007.3	stark bew.	SSW	16	0														