

Wetterkarte

ISSN 0936-5818

D 7311 A

Amtsblatt des Deutschen Wetterdienstes

Erscheint täglich
Nur Postbezug

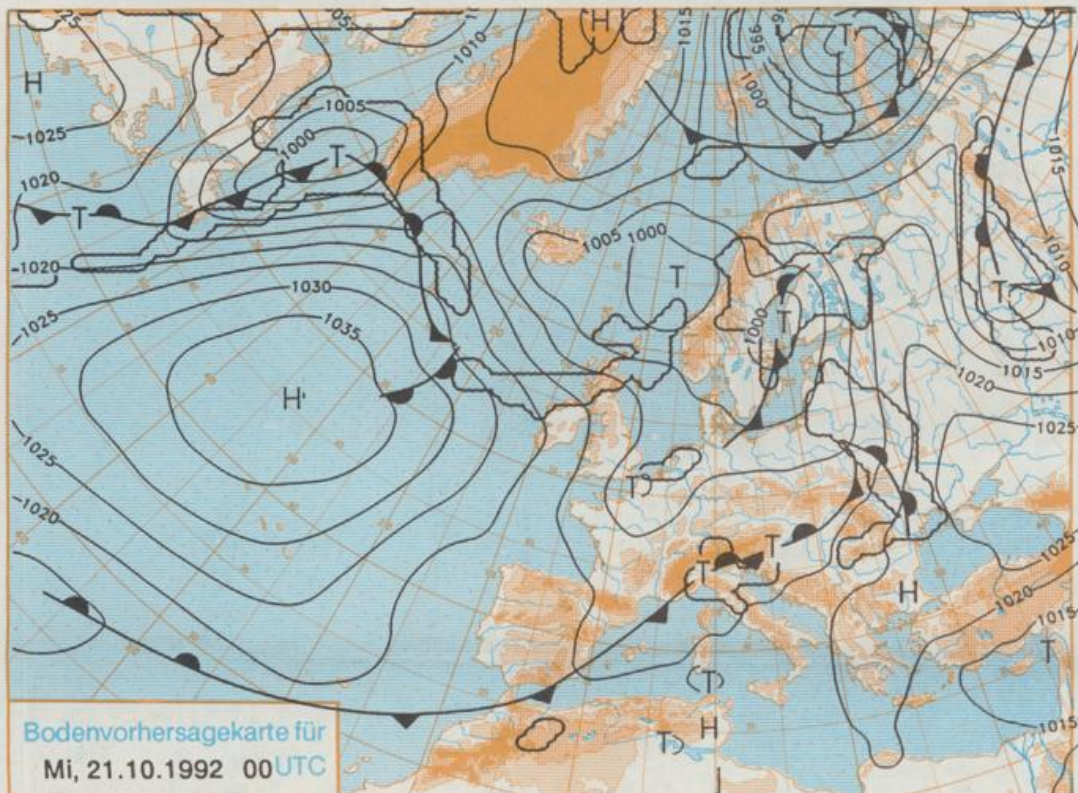
Druck und Verlag: Deutscher Wetterdienst, Zentralamt
Frankfurter Straße 135, 6050 Offenbach am Main
Postfach 10 04 65, Telefon: (069) 80 62-225
Telex: (069) 4152817, Telefax: (069) 80 62-484
Postgirokonto Frankfurt: BLZ 500 100 80, KINr. 490 31-808

Schutzgebühr monatlich 18.-DM
einschließlich Versandkosten,
Einzelpreis 0,80 DM
zuzüglich Versandkosten

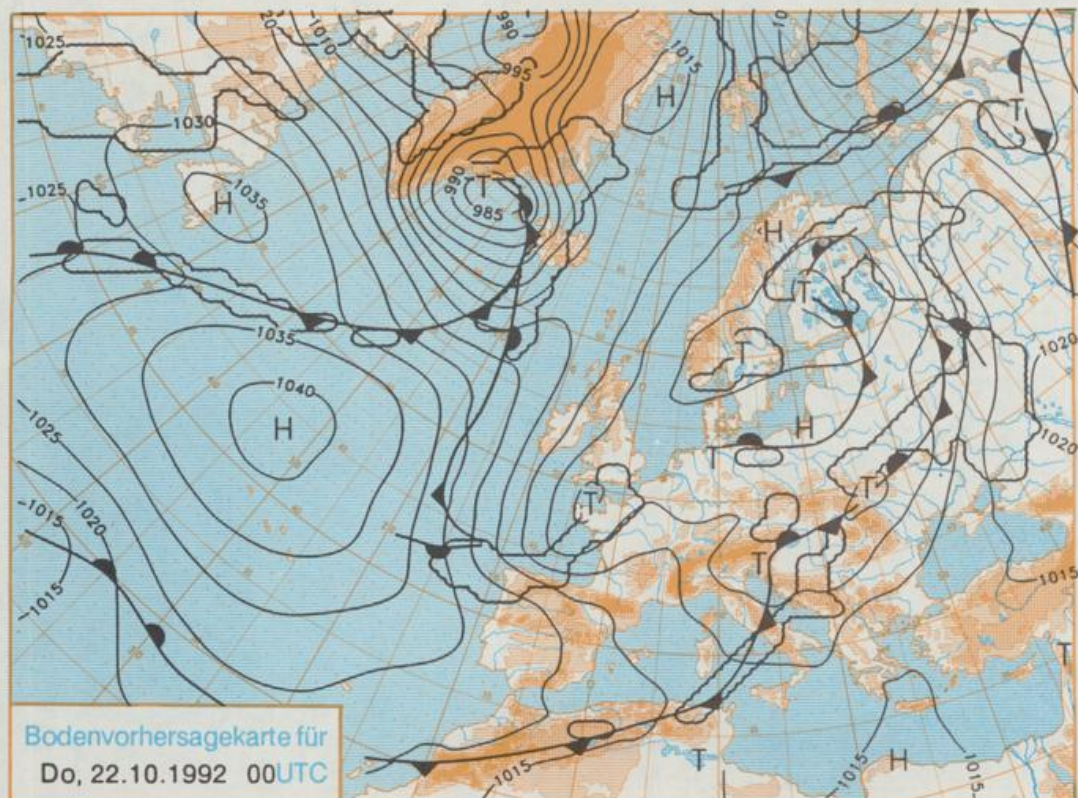
Jahrgang 1992

Montag, den 19. Oktober

Nummer 293



Stereographische Projektion 1 : 60 000 000 60°N



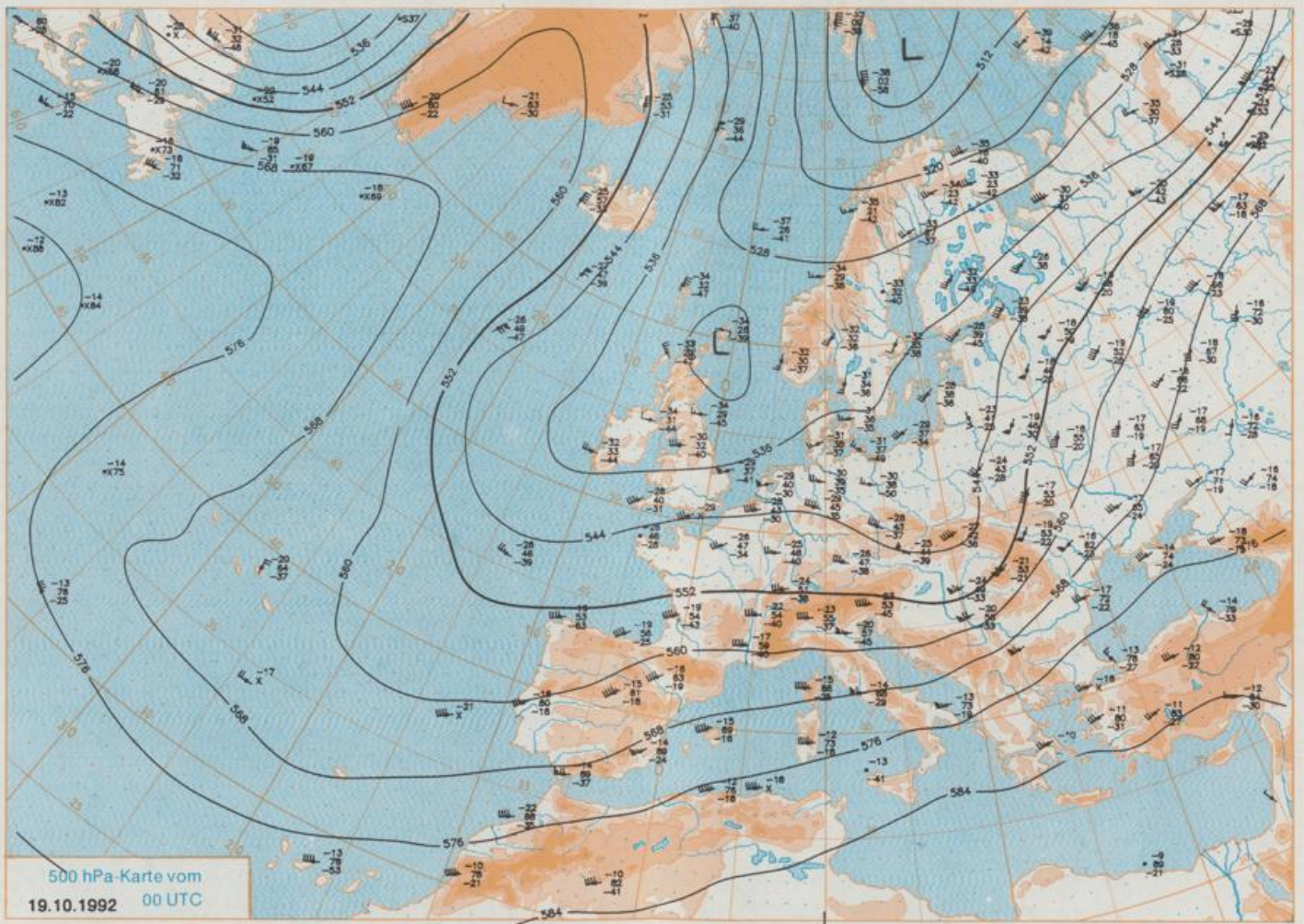
Deutschland-Vorhersage für Mittwoch, 21.10.1992

Das am Montag 00 UTC bei der Straße von Gibraltar angekommene Frontensystem zieht über das westliche Mittelmeer und Österreich nach Nordosten. Gleichzeitig wird von dem Ausläufer eines Frontensystems über dem Nordmeer und Skandinavien hochreichende Kaltluft nach Deutschland geführt. Sie bestimmt in den nächsten Tagen unser Wetter.

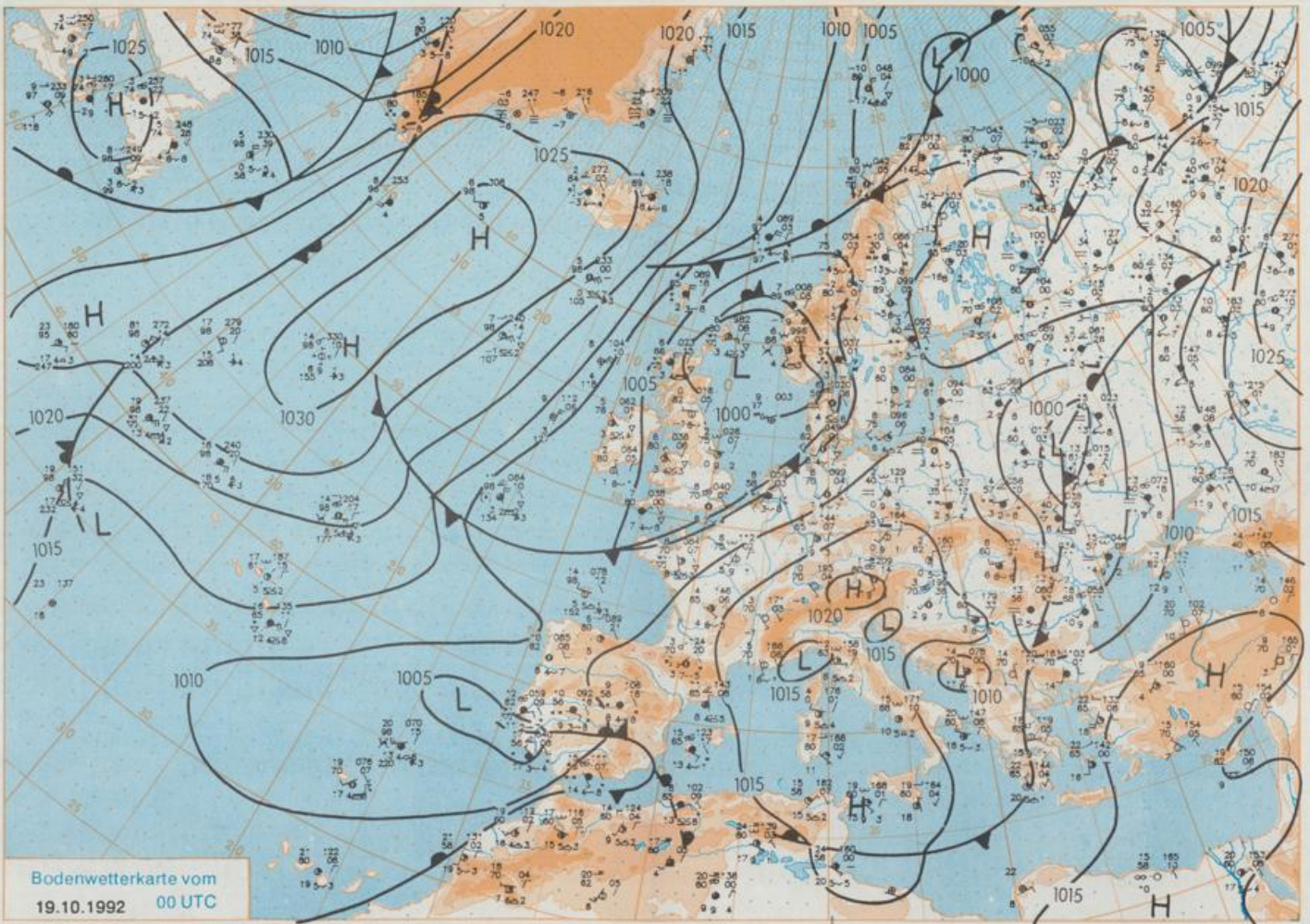
Wechselnd, vielfach stark bewölkt, im Südosten zeitweise leichter Regen, sonst einzelne Schauer, im Küstengebiet auch Gewitter. Tiefsttemperaturen 1 bis 6 Grad C. Tageshöchsttemperaturen 6 bis 10 Grad C. Schwacher Wind, vorherrschend aus südlichen Richtungen.

Weitere Aussichten für Donnerstag, 22.10.1992

Keine durchgreifende Wetteränderung.



Stereographische Projektion 1 : 30 000 000 60°N



Stereographische Projektion 1 : 30 000 000 60°N

Wettermeldungen von Montag, dem 19. Oktober 1992 06 UTC

Station	Bar.-höhe (m)	Luftdr. red.NN (hPa)	Wetter	Wind km/h	Temperatur (Grad C)					Sonne Vort. Std.	RR 24h mm	Schnee höhe cm	Extremwerte der Lufttemperatur in der Dekade vom 11.10. bis 20.10.				
					Luft 2 m	Tau-punkt	Max Vortag	Mittel 2 m	Nacht 5 cm				seit	Tmax Datum	Tmin Datum		
																11.10.	12.10.
Helgoland	8	1005.4	wolkig	SSW 41	8.4	6.0	9.5	8.6	8.2	7	2.6	0.0	1952	18.5	16.10.1987	3.0	18.10.1973
List / Sylt	29	1004.9	wolkig	SSW 11	8.1	5.0	8.4	8.0	6.4	5	1.0	21	1937	19.1	12.10.1978	1.0	12.10.1973
Schleswig	48	1007.6	stark bew.	S 9	5.2	3.8	7.3	5.8	3.9	3	0.3		1947	23.9	12.10.1978	-2.5	20.10.1947
Kiel	31	1008.2	wolkig	SW 9	5.4	2.6	7.4	5.9	4.3	3	0.3		1940	23.5	12.10.1978	-1.0	12.10.1975
Arkona	42	1010.3	leicht bew.	SW 28	2.1	0.9	8.4	5.0	2.0	1	8.2		1951	19.4	12.10.1978	0.4	13.10.1973
Norderney	16	1005.4	stark bew.	S 17	6.4	4.9	8.6	7.0	6.4	5	4.0	0.0	1947	22.9	12.10.1978	1.2	13.10.1973
Bremerhaven	11	1007.4	wolkig	S 17	6.9	4.4	9.8	8.4	5.0	4	3.2		1949	23.7	15.10.1990	0.1	13.10.1952
Cuxhaven	12	1007.1	leicht bew.	S 17	5.9	4.0	9.1	5.7	4.6	2	2.8		1946	23.0	12.10.1978	0.7	20.10.1951
Hamburg/Flugh.	16	1008.9	stark bew.	SSE 13	5.1	2.8	8.7	6.5	3.7	1	2.8		1891	23.3	11.10.1978	-4.2	11.10.1936
Lübeck	15	1009.1	stark bew.	S 15	4.5	2.7	8.8	4.6	3.6	3	2.5		1890	23.3	19.10.1921	-3.9	15.10.1928
Boltenhagen	17	1009.3	stark bew.	S 13	3.2	1.7	8.2	4.8	2.2	0	3.3		1951	22.9	12.10.1978	-0.4	13.10.1959
Schwerin	67	1010.4	stark bew.	S 13	2.8	0.6	8.0	3.8	1.5	0	4.8		1946	23.1	11.10.1978	-1.3	20.10.1947
Warnemünde	10	1010.1	stark bew.	S 9	2.7	0.5	9.2	5.3	2.2	1	5.4		1951	22.8	12.10.1978	-0.2	14.10.1973
Teterow	50	1011.2	stark bew.	S 21	1.2	-0.3	9.4	5.2	0.5	-1	7.4		1947	22.4	12.10.1978	-3.3	13.10.1973
Barth	7	1010.0	wolkig	S 9	0.4	-0.5	9.4	4.3	0.2	-3	6.1						
Greifswald	6	1011.1	leicht bew.	S 13	1.3	-1.2	9.9	5.5	1.3	0	7.4		1951	22.1	12.10.1978	-2.5	13.10.1973
Ueckermünde	7	1012.3	wolkenlos	S 17	0.3	-1.3	9.7	3.6	0.3	-1	X						
Emden	12	1005.9	Regen	S 22	6.6	5.7	8.4	5.8	5.7	4	3.4	0.0	1947	24.1	12.10.1978	-1.3	13.10.1973
Bremen/Flugh.	5	1008.0	Regen	S 15	6.6	5.7	10.1	6.5	4.0	1	4.2	0.0	1890	22.8	15.10.1990	-5.0	11.10.1936
Sothau	78	1009.9	bedeckt	S 9	6.1	2.8	8.9	4.8	3.1	2	3.9	0.0	1947	25.1	11.10.1978	-4.8	19.10.1972
Boizenburg	46	1009.8	bedeckt	S 15	3.6	1.9	8.5	4.3	1.9	2	5.1						
Lüchow	18	1011.0	stark bew.	S 8	2.9	1.3	8.2	3.5	1.5	-1	6.1	0.0	1955	23.0	12.10.1967	-5.4	17.10.1959
Seehausen/Altm.	23	1011.8	Regen	SSE 13	1.9	-0.2	9.8	4.3	0.1	-2	4.8	0.0					
Marnitz	87	1011.0	stark bew.	S 13	2.7	0.4	9.3	4.8	1.9	0	X						
Neuruppin	39	1012.6	leicht bew.	S 11	0.8	0.3	10.7	3.8	0.6	-2	6.9	0.0					
Neubrandenburg	80	1011.9	wolkenlos	S 21	1.3	-0.7	9.6	4.4	1.1	0	6.9						
Angermünde	55	1013.2	wolkenlos	S 11	-0.3	-0.3	9.7	3.6	-0.7	-3	6.9		1951	23.3	12.10.1967	-3.8	16.10.1971
Lingen	26	1006.7	stark bew.	S 15	7.5	5.0	10.2	7.4	6.8	6	5.7	0.0	1951	24.3	15.10.1990	-2.7	19.10.1972
Münst.-Osn./Flugh.	52	1008.1	stark bew.	S 15	7.1	3.5	10.4	6.9	6.3	6	6.7	0.1					
Osnabrück	97	1008.1	wolkig	S 13	6.8	3.4	9.8	6.5	6.0	5	5.2	0.2	1952	24.3	15.10.1990	-3.5	13.10.1952
Bad Salzfluten	139	1009.6	wolkig	S 11	6.3	3.3	9.3	6.2	5.9	4	5.6	0.1	1935	23.7	14.10.1986	-2.8	19.10.1972
Hannover/Flugh.	54	1009.4	stark bew.	S 17	6.3	3.8	9.7	6.0	4.7	3	4.2	0.2	1936	25.3	14.10.1986	-3.8	15.10.1943
Braunschweig	88	1011.0	stark bew.	SSW 11	6.8	2.7	7.7	4.8	3.8	1	5.7	0.1	1891	24.0	11.10.1921	-4.4	20.10.1908
Gardelegen	48	1011.8	Regen	SSE 8	2.6	0.7	9.4	2.9	0.8	-3	4.0	0.0					
Magdeburg	84	1012.4	stark bew.	SSE 4	4.3	2.0	10.5	3.1	1.5	-1	7.0	0.0	1947	25.5	14.10.1990	-4.0	20.10.1947
Potsdam	99	1013.4	leicht bew.	S 18	0.2	-0.2	9.9	2.9	-0.2	-2	6.5		1893	24.7	11.10.1921	-6.3	20.10.1908
Berlin-Temp.	49	1013.4	leicht bew.	S 8	0.4	-0.6	9.4	4.3	-0.1	-2	6.8		1876	24.4	13.10.1967	-5.0	20.10.1908
Lindenberg	112	1014.3	wolkenlos	S 11	-1.4	-2.7	8.7	3.0	-1.6	-4	5.6		1951	24.2	12.10.1967	-2.4	13.10.1973
Manschnow	16	1013.7	wolkenlos	SSE 13	-1.0	-1.3	9.7	3.4	-1.8	-5	7.7						
Düsseldorf/Flugh.	44	1009.3	leicht bew.	SSE 28	6.3	2.6	10.3	7.0	6.3	5	4.8	0.4	1969	26.0	11.10.1970	-3.0	15.10.1971
Bocholt	24	1007.7	leicht bew.	S 17	6.2	3.6	10.6	6.6	6.2	5	6.3	0.5	1947	24.3	13.10.1990	-2.8	19.10.1947
Essen	161	1009.3	leicht bew.	SSW 15	5.0	2.3	9.6	5.6	5.0	3	4.5	1	1935	24.5	12.10.1990	-1.4	12.10.1952
Kahler Asten	859	-	leicht bew.	SSW 30	0.0	0.0	2.9	0.6	-0.7	-2	2.4	0.6	1955	20.1	14.10.1990	-4.2	15.10.1971
Bad Lippspringe	158	1010.3	leicht bew.	S 15	6.2	2.0	9.3	6.0	5.1	3	4.3	0.1	1951	24.0	14.10.1990	-4.1	19.10.1972
Kassel	233	1013.0	leicht bew.	SSW 21	3.0	0.9	7.2	3.6	3.0	1	3.9	0.0	1951	23.7	15.10.1990	-2.9	19.10.1972
Göttingen	173	1012.6	leicht bew.	S 9	4.0	1.0	8.3	4.5	3.4	1	4.8		1947	24.2	12.10.1978	-5.8	16.10.1951
Leinefelde	356	1013.4	leicht bew.	S 8	2.8	0.8	6.1	3.0	1.8	0	3.8		1957	22.0	11.10.1979	-4.9	19.10.1972
Braunlage	610	1012.8	stark bew.	SW 8	1.6	-0.2	3.8	0.3	-0.4	-3	3.6	0.0	1936	22.9	11.10.1978	-4.2	19.10.1972
Brocken	1153	-	gef. Nebel	SW 54	-1.1	-1.1	-1.6	-2.4	-2.3	-3	1.0	0.2	1951	18.6	11.10.1978	-5.7	13.10.1973
Artern	166	1013.7	wolkig	SSW 4	4.2	1.1	6.6	1.9	0.8	-1	7.1		1954	24.9	12.10.1967	-4.0	19.10.1972
Leipzig/Flugh.	141	1014.0	stark bew.	S 15	4.4	0.8	9.3	2.9	0.5	-1	8.8		1951	24.4	12.10.1967	-3.7	15.10.1959
Wittenberg	106	1014.0	wolkig	SSE 4	1.4	0.0	9.6	2.8	-0.4	-4	6.9		1951	24.0	12.10.1967	-3.4	19.10.1972
Oschatz	152	1014.4	stark bew.	SSW 13	4.6	1.4	8.8	3.1	1.3	-1	5.6						
Dresden/Flugh.	227	1015.1	wolkig	S 8	4.5	-0.2	9.0	3.7	2.6	1	2.4	0.2	1917	24.1	14.10.1990	-3.5	19.10.1972
Doberlug-Kir.	99	1014.6	wolkig	S 13	1.8	0.1	9.4	2.6	-0.9	-5	4.8						
Cottbus	69	1015.0	leicht bew.	SSW 8	0.4	-1.9	9.6	3.2	-0.2	-5	5.3		1951	25.9	15.10.1990	-4.4	13.10.1973
Görlitz	238	1016.5	wolkig	S 13	0.6	-0.9	7.9	4.1	-0.5	-3	1.3		1951	24.7	15.10.1990	-3.7	13.10.1973
Aachen	205	1009.0	leicht bew.	SSW 21	6.0	2.7	9.2	6.6	5.9	4	7.1		1891	25.6	17.10.1930	-2.0	19.10.1972
Nürnberg	629	1012.8	leicht bew.	SW 24	0.7	0.2	4.1	1.6	2.6	0	5.9		1947	21.0	15.10.1990	-3.0	13.10.1973
Köln-Bonn/Flugh.	99	1011.4	leicht bew.	SE 11	3.6	1.5	10.0	6.5	3.6	2	7.7	0.0	1957	25.0	11.10.1970	-5.1	19.10.1972
Bendorf	132	1012.8	leicht bew.	SSE 5	3.8	1.0	9.1	5.2	3.1	0	1.3		1951	24.8	11.10.1967	-2.8	19.10.1955
Bad Marienberg	555	1013.3	leicht bew.	SSW 15	0.5	0.0	4.3	1.6	0.5	-2	3.4		1963	20.8	12.10.1990	-1.7	15.10.1971
Gießen	195	1013.9	leicht bew.	SSE 15	2.4	1.0	7.8	4.1	2.4	1	3.6		1939	22.7	15.10.1990	-3.3	19.10.1972
Bad Hersfeld	225	1014.4	wolkenlos	SW 8	3.0	0.6	6.5	1.2	1.0	-2	0.9		1949	25.3	15.10.1990	-4.6	17.10.1951
Wasserkuppe	925	-	wolkig	SSW 26	-0.8	-1.6	-0.2	-1.0	-0.9	-2	0.3	Re	1936	21.8	18.10.1988	-3.9	12.10.1936
Meiningen	453	1016.0	wolkig	S 21	0.3	-1.2	2.6	0.3	-0.3	-2	0.0						
Schmücke	942	-	gef. Nebel	SW 28	-1.8	-2.4	-1.3	-1.7	-1.8	-2	1	1					
Erfurt/Flugh.	323	1014.5	leicht bew.	S 15	2.1	-0.2	6.4	1.3	0.4	-1	6.4		1967	25.1	15.10.1990	-5.0	19.10.1972
Neuhaus a.R.	850	-	leicht bew.	SSW 15	-1.1	-1											