

Wetterkarte

ISSN 0936-5818

D 7311 A

Amtsblatt des Deutschen Wetterdienstes

Erscheint täglich
Nur Postbezug

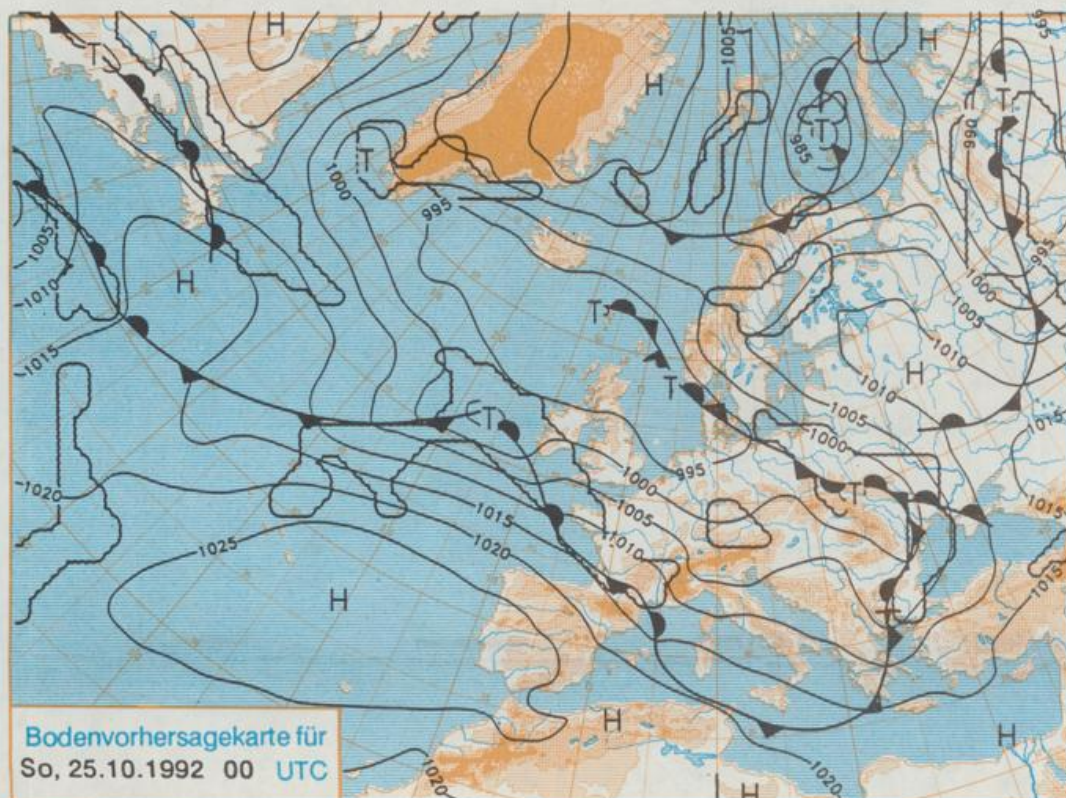
Druck und Verlag: Deutscher Wetterdienst, Zentralamt
Frankfurter Straße 135, 6050 Offenbach am Main
Postfach 10 04 65, Telefon: (069) 80 62-225
Telex: (069) 4152817, Telefax: (069) 80 62-484
Postgironkonto Frankfurt: BLZ 500 100 80, KINr. 490 31-806

Schutzgebühr monatlich 18,-DM
einschließlich Versandkosten,
Einzelpreis 0,80 DM
zuzüglich Versandkosten

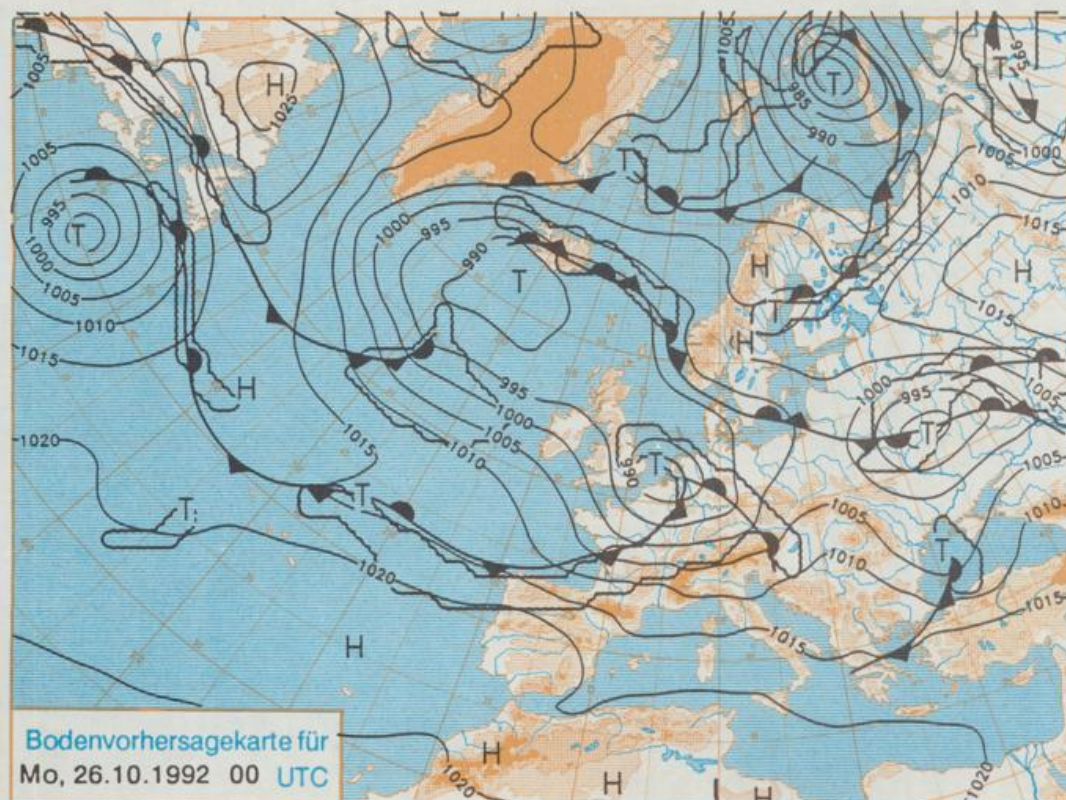
Jahrgang 1992

Freitag, den 23. Oktober

Nummer 297



Stereographische Projektion 1 : 60 000 000 60°N



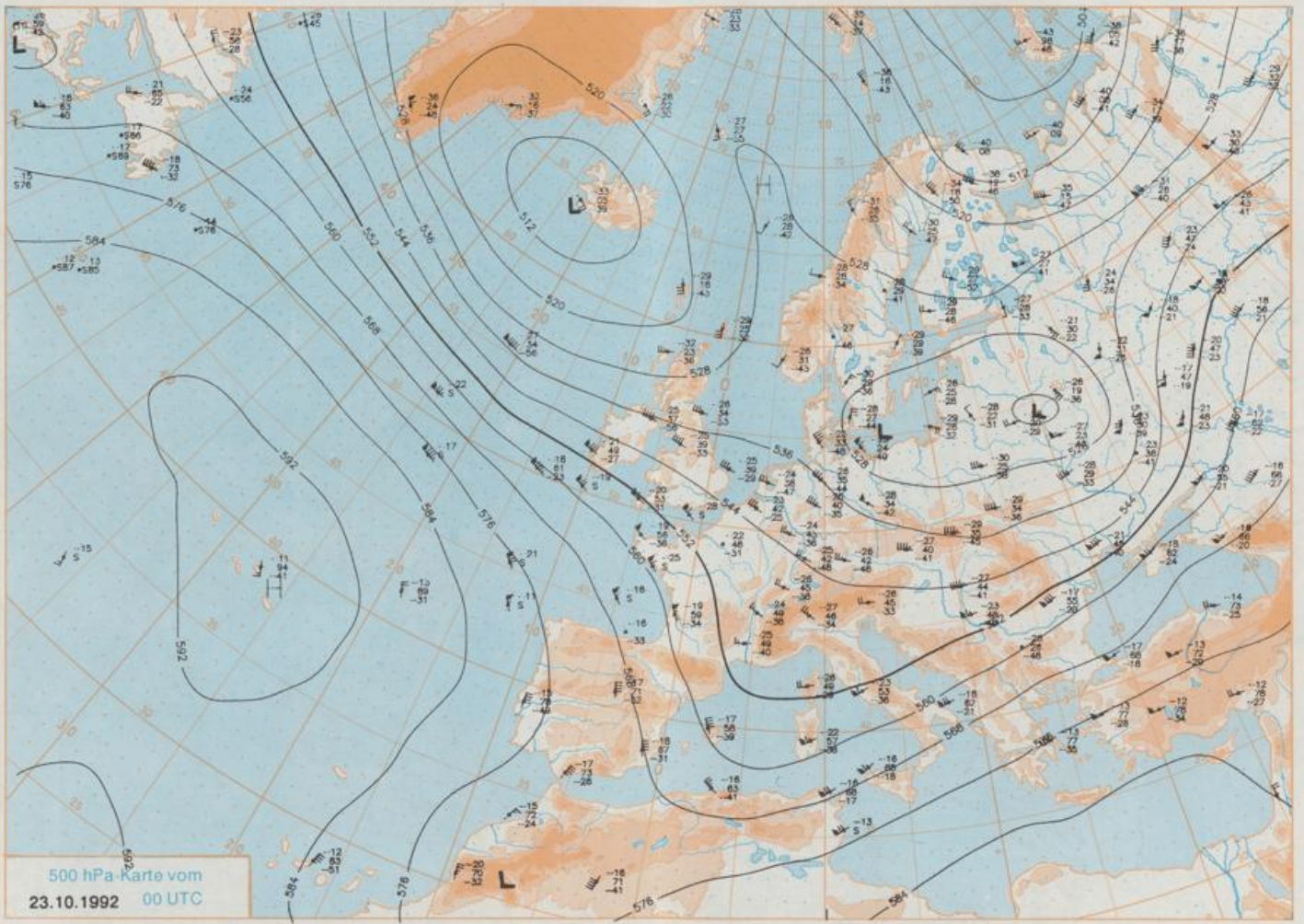
Deutschland-Vorhersage für Sonntag, 25.10.1992

Das am Freitag 00 UTC über Westeuropa angelangte Frontensystem eines Islandtiefs überquert in okkludierter Form Deutschland ostwärts. Auf seiner Rückseite fließt kühle Meeresluft nach Mitteleuropa. Ein sich vom Ostatlantik her näherndes Randtief greift mit seinen Fronten im Laufe des Sonntags von Westen her auf Deutschland über. Es hält mit einer kräftigen westlichen Strömung die Zufuhr frischer Meeresluft aufrecht. Diese wird auch im weiteren Verlauf für einen wechselhaften Witterungscharakter sorgen.

Zunächst wechselnd wolkgig und anfangs vor allem im Osten noch vereinzelt Schauer, während der zweiten Tageshälfte von Westen her Bewölkungsverdichtung und nachfolgend zum Teil länger andauernder Regen. Tiefsttemperaturen in der Nacht zu Sonntag 3 bis 7 Grad C. Tageshöchsttemperaturen 6 bis 10 Grad C. Schwacher bis mäßiger, im Tagesverlauf zunehmend frischer, im Süden später starker bis stürmischer Wind aus West bis Südwest.

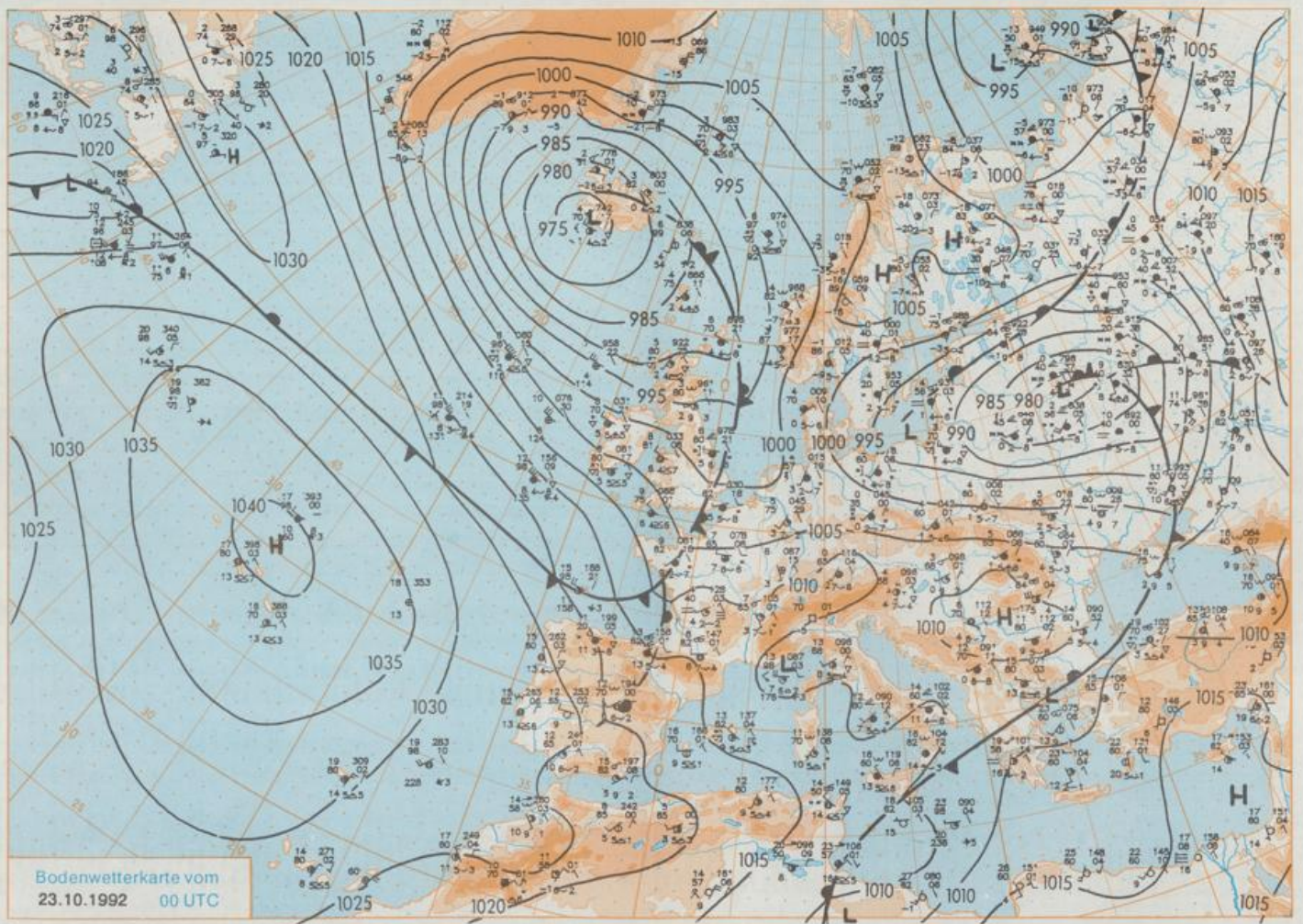
Weitere Aussichten für Montag, 26.10.1992

Wechselhaft, windig und kühl.



500 hPa Karte vom
23.10.1992 00 UTC

Stereographische Projektion 1 : 30 000 000 60°N



Stereographische Projektion 1 : 30 000 000 60°N

Wettermeldungen von Freitag, dem 23. Oktober 1992 06 UTC

Station	Bar.-höhe (m)	Luftdr. red.NN (hPa)	Wetter	Deutschland											Extremwerte der Lufttemperatur			
				Wind km/h	Luft 2 m		Temperaturen (Grad C)				Sonne		RR 24h mm	Schnee höhe cm	in der Dekade vom 21. 10. bis 31. 10.			
					Tau- punkt	Max	Vortag	Mittel	Min	Nacht	Vort.	Std.			Tmax	Datum	Tmin	Datum
Helgoland	8	997.9	Regen	SE	42	7.4	6.0	8.6	7.4	6.8	3	6.1	0.6	1952	17.6	22.10.1989	2.2	29.10.1979
List / Sylt	29	998.3	wolkig	SE	21	2.1	-1.3	6.6	3.6	1.9	-4	4.2	0.2	1937	17.4	22.10.1989	-1.2	31.10.1950
Schleswig	48	999.3	leicht bew.	S	8	-2.2	-2.9	6.6	1.5	-2.4	-5	7.3		1947	18.9	22.10.1989	-3.1	25.10.1951
Kiel	31	999.5	leicht bew.	SW	4	-1.9	-2.9	5.6	2.9	-1.9	-5	6.1		1940	19.5	23.10.1943	-2.0	21.10.1991
Arkona	42	997.6	stark bew.	NNW	18	5.5	2.8	6.6	4.7	2.5	2	2.4	9	1951	18.3	22.10.1989	-0.2	31.10.1988
Norderney	16	996.7	stark bew.	SSW	17	6.8	6.1	8.4	6.2	5.1	4	4.6	4	1947	19.5	22.10.1977	-1.5	31.10.1950
Bremerhaven	11	998.8	Regen	SE	11	4.4	3.8	7.7		3.1	2	4.9	3	1949	20.2	22.10.1989	-2.1	31.10.1950
Cuxhaven	12	998.5	Regen	SSE	17	3.7	2.6	7.3	6.2	3.5	-2	7.0	0.2	1946	19.6	22.10.1989	-2.4	31.10.1950
Hamburg/Flugh.	16	999.9	stark bew.	SE	4	0.8	0.8	6.8	4.3	-2.3	-5	7.2	2	1891	20.2	22.10.1989	-5.9	28.10.1940
Lübeck	15	999.7	leicht bew.	still		-3.3	-3.9	6.4	3.2	-3.4	-6	5.3	2	1890	20.4	28.10.1923	-7.5	29.10.1922
Boltenhagen	17	999.5	wolkenlos	SW	9	0.3	-1.1	6.7	5.0	-0.2	-2	3.5	1	1951	19.7	21.10.1967	-3.4	31.10.1966
Schwerin	67	1000.3	wolkenlos	SW	11	-0.8	-2.5	6.2	3.3	-0.9	-4	3.4	3	1946	20.1	22.10.1989	-3.7	25.10.1946
Warnemünde	10	999.0	wolkig	WNW	22	5.5	1.6	6.5	5.6	5.2	4	2.8	0.6	1951	20.0	22.10.1989	-1.3	26.10.1979
Teterow	50	999.7	wolkig	WSW	9	1.8	-0.1	5.9	4.1	1.8	2	2.0	4	1947	21.3	26.10.1949	-4.1	31.10.1966
Barth	7	998.3	stark bew.	WNW	13	4.3	2.5	6.5	3.9	3.0	3	2.2	4					
Greifswald	6	998.5	bedeckt	W	13	4.2	0.7	6.6	3.7	2.4	1	4.5	5	1951	20.2	22.10.1989	-3.4	31.10.1966
Ueckermünde	7	998.7	stark bew.	WSW	15	2.5	0.9	6.4	3.3	2.4	1	1.1	3					
Emden	12	996.3	stark bew.	S	31	6.6	6.4	9.6	6.6	5.3	3	4.2	4	1947	19.4	22.10.1989	-2.5	27.10.1964
Bremen/Flugh.	5	998.7	Regen	SSW	13	6.2	6.2	8.3	3.7	0.3	-2	2.8	4	1890	22.0	22.10.1977	-5.5	28.10.1940
Soltau	78	1000.2	Regen	uml	2	2.9	2.7	6.7	3.1	-0.6	-2	4.2	7	1947	22.3	22.10.1977	-4.9	27.10.1950
Boizenburg	46	1000.4	wolkig	S	8	-0.9	-0.9	6.7	3.5	-1.5	-2	5.3	2					
Lüchow	18	1000.9	stark bew.	SSW	5	0.8	0.3	6.2	3.1	-0.2	-3	4.0	1	1955	21.9	22.10.1977	-4.3	31.10.1966
Seehausen/Altm.	23	1001.1	wolkig	SW	8	0.4	-0.7	7.3	3.6	-0.6	-2	2.9	0.3					
Marnitz	87	1000.2	wolkenlos	SW	8	-0.5	-1.9	7.0	3.5	-0.6	-3	X	3					
Neuruppin	39	1001.2	leicht bew.	WSW	5	-1.1	-1.6	6.1	3.6	-1.3	-5	1.0	0.5					
Neubrandenburg	80	999.7	stark bew.	W	18	1.9	-0.2	6.0	3.7	1.9	2	1.7	3					
Angermünde	55	1000.0	Eiskörner	W	17	1.8	0.1	6.3	3.4	1.6	0	2.3	1	1951	21.3	22.10.1989	-5.4	31.10.1956
Lingen	26	997.8	Regen	S	11	6.1	5.9	7.8	6.1	6.1	5		4	1951	21.8	22.10.1989	-2.8	31.10.1966
Münst.-Osn./Flugh.	52	999.2	Regen	S	9	5.7	4.4	8.0	6.4	5.7	5	0.4	10					
Osnabrück	97	999.2	Regen	SSW	13	5.5	4.4	6.7	5.8	5.5	5	0.1	10	1952	22.3	22.10.1977	-3.3	30.10.1983
Bad Salzuflen	139	999.9	stark bew.	SSW	11	5.5	4.0	6.3	5.4	5.4	5		9	1935	22.7	22.10.1989	-4.5	23.10.1935
Hannover/Flugh.	54	999.7	Regen	SW	13	6.2	5.7	6.1	3.5	1.4	-1	0.4	9	1936	22.7	22.10.1977	-7.9	31.10.1949
Braunschweig	88	1000.6	Regen	SSW	2	4.9	4.7	7.1	3.3	2.0	1	0.2	10	1891	23.5	22.10.1977	-6.9	21.10.1908
Gardelegen	48	1001.3	Nebel	still		1.7	1.2	6.1	2.9	0.1	-2	0.1	1					
Magdeburg	84	1001.4	Regen	SW	5	4.1	2.8	7.6	3.4	1.6	1	0.6	4	1947	23.4	22.10.1989	-6.4	26.10.1947
Potsdam	99	1001.7	wolkig	SW	13	0.2	0.1	8.1	3.2	0.1	-3	1.5	0.2	1893	23.3	26.10.1949	-9.0	29.10.1915
Berlin-Temp.	49	1001.2	leicht bew.	W	11	1.5	0.0	7.8	4.3	1.4	-1	1.3	1	1876	22.9	26.10.1949	-9.6	29.10.1915
Lindenberg	112	1001.2	leicht bew.	W	11	0.4	-1.1	8.4	2.9	0.1	-2	1.4	0.7	1951	22.7	22.10.1989	-5.4	31.10.1988
Manschnow	16	1000.2	wolkig	WSW	9	0.9	-0.2	7.6	3.3	0.9	0	1.3	0.6					
Düsseldorf/Flugh.	44	999.7	Regen	S	18	6.9	5.4	9.8	6.2	5.5	4	6.9	0.8	1969	22.7	22.10.1989	-4.0	30.10.1983
Bocholt	24	999.0	Regen	SSW	11	6.6	6.0	10.2	6.8	6.5	5	4.6	2	1947	21.9	22.10.1989	-4.6	30.10.1983
Essen	161	1000.0	Regen	SSW	11	5.8	5.4	8.8	6.0	5.2	3	4.4	2	1935	21.6	22.10.1989	-2.8	30.10.1940
Kahler Asten	859	-	Regen	SW	28	1.2	1.2	1.6	0.9	0.6	0	0.4	0.0	1955	17.7	22.10.1969	-7.8	31.10.1956
Bad Lippspringe	158	1000.2	wolkig	S	8	4.5	2.5	7.5	6.0	4.3	2	0.3	2	1951	21.7	24.10.1971	-3.0	30.10.1983
Kassel	233	1002.7	stark bew.	SSW	15	3.2	2.3	9.3	5.8	3.1	0	3.4		1951	20.3	22.10.1989	-3.4	31.10.1991
Göttingen	173	1001.9	wolkig	S	5	4.5	2.7	7.8	4.4	4.4	2		2	1947	22.9	23.10.1989	-7.7	31.10.1949
Leinefelde	356	1002.2	stark bew.	W	11	3.2	1.5	7.0	5.0	3.2	2	0.6	1	1957	21.6	22.10.1977	-4.8	27.10.1985
Braunlage	610	1001.5	stark bew.	WSW	11	1.3	0.2	2.7	1.4	0.3	0		26	1936	20.8	22.10.1977	-7.4	28.10.1985
Brocken	1153	-	Schneefall	WSW	48	-1.4	-1.6	-0.7	-1.8	-2.2	-2		26	1951	17.7	26.10.1975	-10.3	31.10.1956
Artern	166	1001.8	wolkig	WSW	18	4.2	2.1	8.4	6.0	3.7	3	1.1	2	1954	23.3	22.10.1989	-5.9	31.10.1991
Leipzig/Flugh.	141	1002.0	stark bew.	WSW	15	4.6	2.7	9.6	4.3	1.6	2	3.0	7	1951	24.1	23.10.1989	-4.8	30.10.1991
Wittenberg	106	1002.0	Regen	SW	4	2.2	1.2	9.2	3.7	0.3	-3	1.3	5	1951	22.8	23.10.1989	-3.5	31.10.1988
Oschatz	152	1001.9	bedeckt	WSW	8	4.3	3.8	9.4	4.4	0.7	-1	2.4	12					
Dresden/Flugh.	227	1002.6	Regen	WNW	9	3.7	2.8	8.6	4.8	0.4	0	1.1	10	1917	25.3	22.10.1989	-6.9	30.10.1920
Doberlug-Kir.	99	1002.1	bedeckt	SW	11	2.3	1.7	9.2	4.6	0.2	-3	1.0	0.9					
Cottbus	69	1002.4	stark bew.	SW	8	1.8	0.4	9.1	5.0	1.2	0	0.9	3	1951	24.3	22.10.1989	-5.7	31.10.1966
Görlitz	238	1002.6	Regen	WSW	9	2.6	2.0	8.9	4.6	0.6	0	1.1	12	1951	21.3	22.10.1989	-5.6	30.10.1991
Aachen	205	998.9	stark bew.	SW	15	6.5	5.7	8.6	6.1	5.8	4	4.6	1	1891	24.6	24.10.1971	-5.7	27.10.1950
Nürnberg	629	1001.7	Regen	SSW	24	3.4	3.2	3.6	2.2	2.2	2	0.1	1	1947	20.0	24.10.1971	-5.6	27.10.1947
Köln-Bonn/Flugh.	99	1000.7	Regen	S	9	6.7	4.8	9.3	6.9	5.9	4	2.4	0.4	1957	22.7	21.10.1989	-5.9	30.10.1983
Bendorf	132	1001.8	bedeckt	SSE	9	7.0	4.0	9.5	6.4	5.7	5	0.6	0.0	1951	23.4	31.10.1968	-1.6	30.10.1991
Bad Marienberg	555	1002.2	Regen	SSW	17	3.4	2.7	5.2	3.3	2.6	1	1.1	1	1963	19.3	21.10.1969	-2.7	30.10.1991
Gießen	195	1002.9	Regen	SSE	11	5.2	3.9	8.5	6.6	5.2	4	4.8	0.1	1939	22.1	23.10.1989	-5.8	31.10.1950
Bad Hersfeld	225	1003.0	stark bew.	SW	8	4.4	2.6	8.5	5.7	4.0	1	1.3	0.1	1949	22.9	23.10.1989	-5.3	31.10.1991
Wasserkuppe	925	-	in Wolken	SW	31	0.3	0.3	0.6	0.1	0.0	0		4	1936	19.2	22.10.1977	-8.5	26.10.1947
Meiningen	453	1003.8	stark bew.	SW	17	2.9	1.7	5.3	3.8	2.3	1		0.1					
Schmücke	942	-	Nebel	SW	28	0												