

# Wetterkarte

ISSN 0936-5818

D 7311 A

Amtsblatt des Deutschen Wetterdienstes

Erscheint täglich  
Nur Postbezug

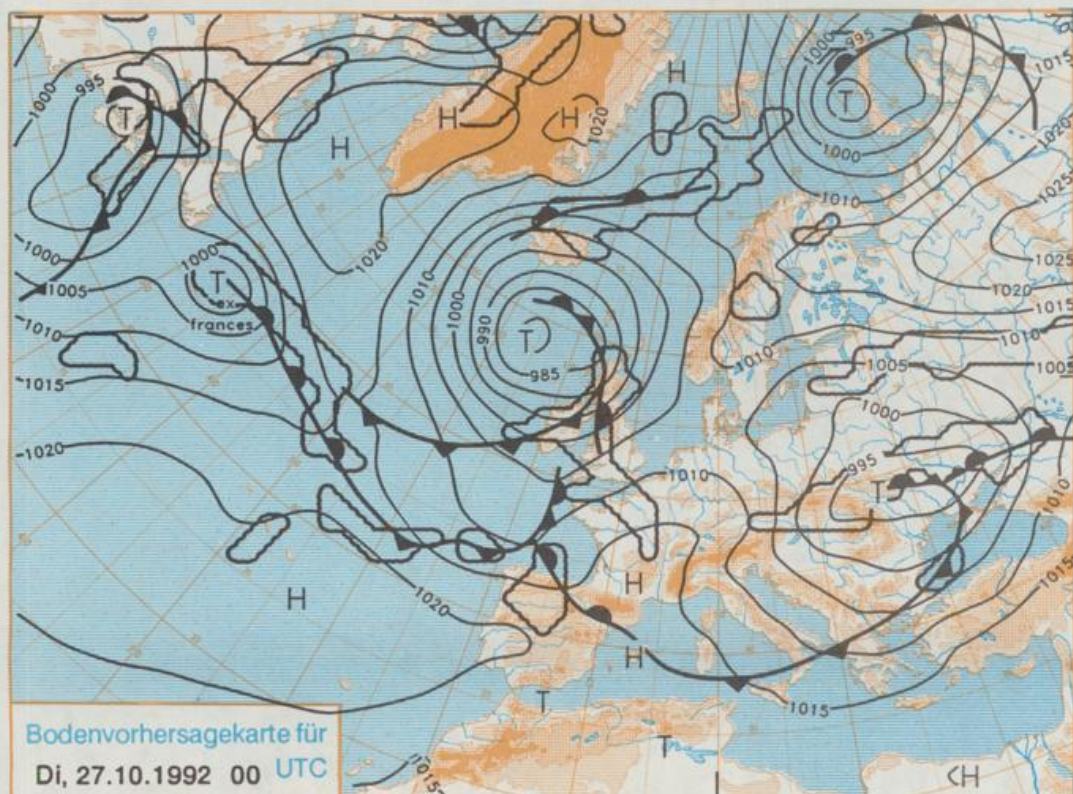
Druck und Verlag: Deutscher Wetterdienst, Zentralamt  
Frankfurter Straße 135, 6050 Offenbach am Main  
Postfach 10 04 65, Telefon: (069) 80 62-225  
Telex: (069) 4152817, Telefax: (069) 80 62-484  
Postgirokonto Frankfurt: BLZ 500 100 80, KINr. 490 31-808

Schutzgebühr monatlich 18.-DM  
einschließlich Versandkosten,  
Einzelpreis 0,80 DM  
zuzüglich Versandkosten

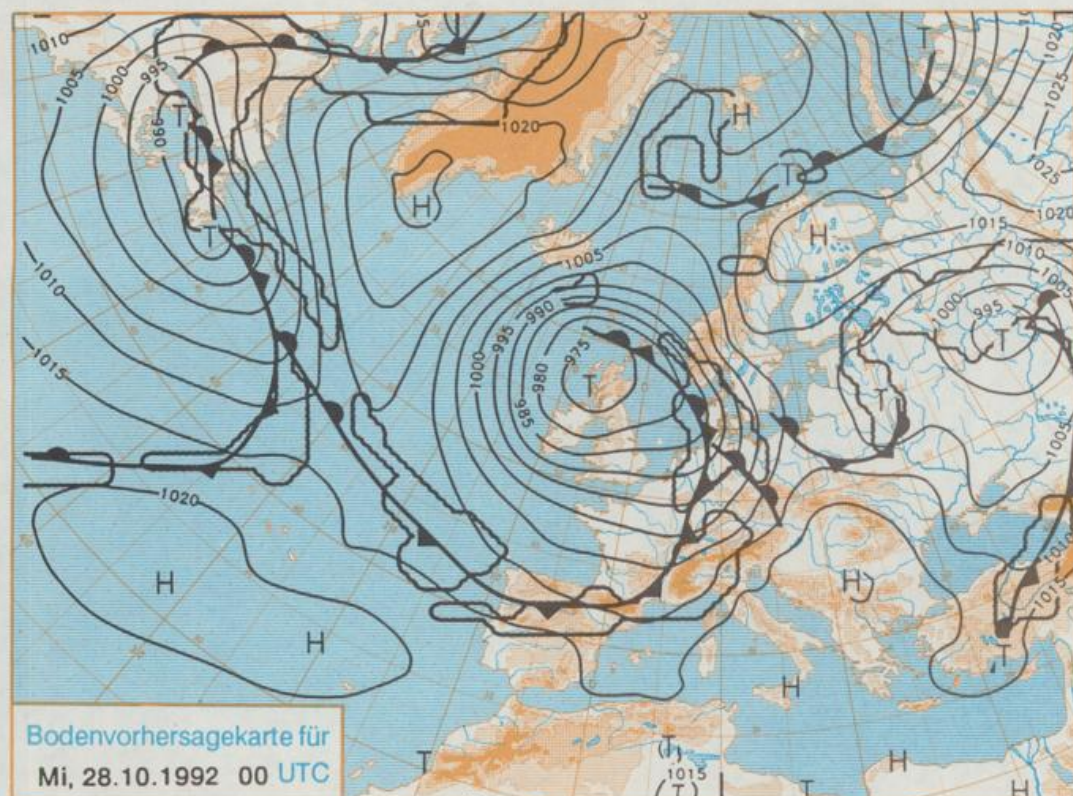
Jahrgang 1992

Sonntag, den 25. Oktober

Nummer 299



Stereographische Projektion 1 : 60 000 000 60°N



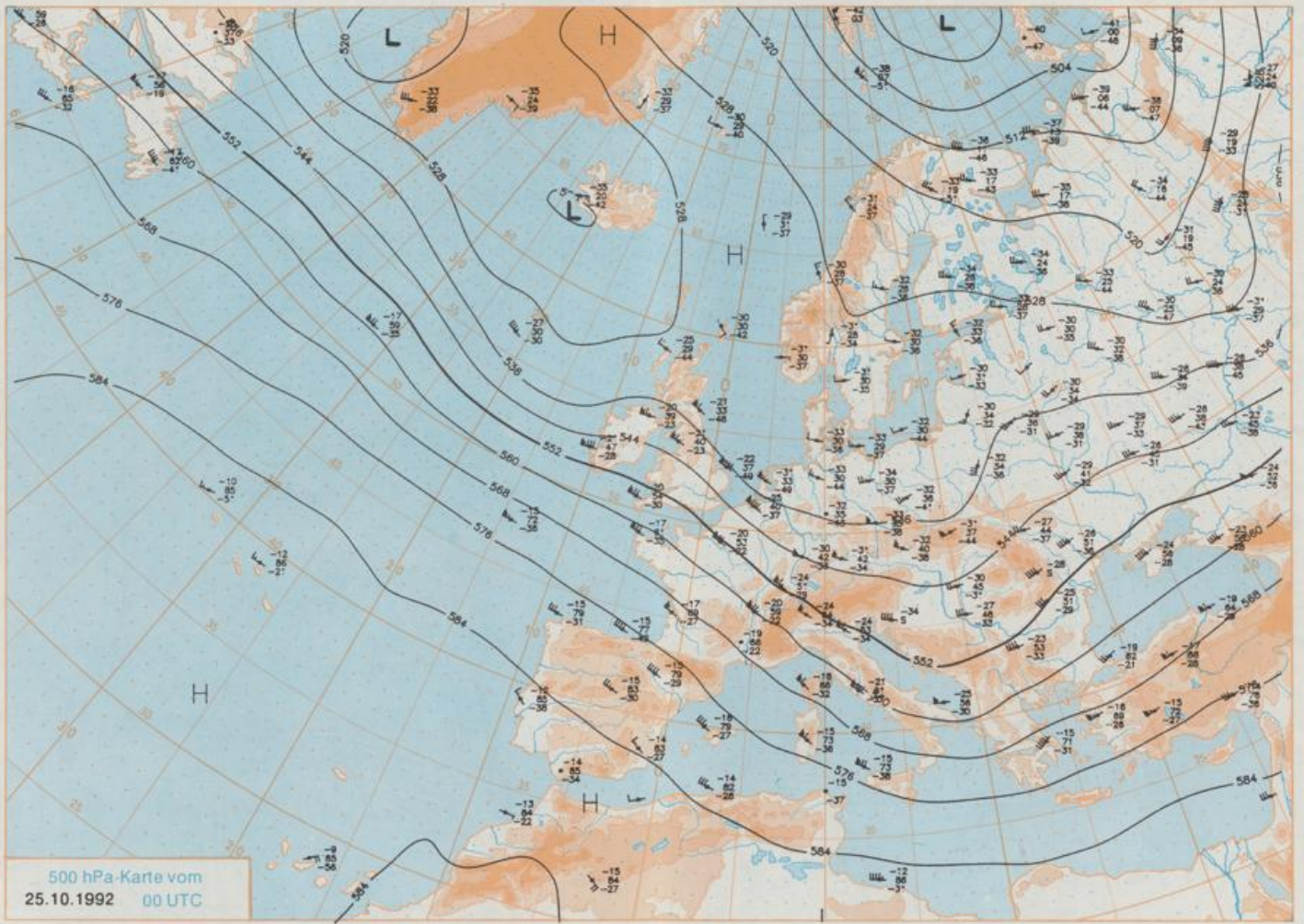
## Deutschland-Vorhersage für Dienstag, 27.10.1992

Hinter einem langgestreckten, von Island über Dänemark und Polen zum Balkan reichenden Tiefausläufer liegt Deutschland am 25.10. 00 UTC in der eingeflossenen kühlen Luftmasse. Eine mit dem Frontenzug verbundene Wellenstörung hat Irland erreicht und zieht über Deutschland und Polen hinweg bis Dienstag zur Ukraine. Dahinter baut sich in der nach Deutschland einfließenden Meeresluft ein Hochkeil auf, der bis Mittwoch rasch zum Balkan abwandert und den Weg frei macht für ein neues atlantisches Frontensystem eines nach Schottland ziehenden Sturmtiefs.

Anfangs aufgelockerte, im Tagesverlauf von Westen wieder zunehmende Bewölkung und am Nachmittag im Westen einsetzender Regen. Frühtemperaturen minus 1 bis plus 4 Grad C. Tagestemperaturen zwischen 6 und 11 Grad C. Schwacher bis mäßiger, im Tagesverlauf langsam auffrischender und auf südwestliche Richtungen drehender Wind.

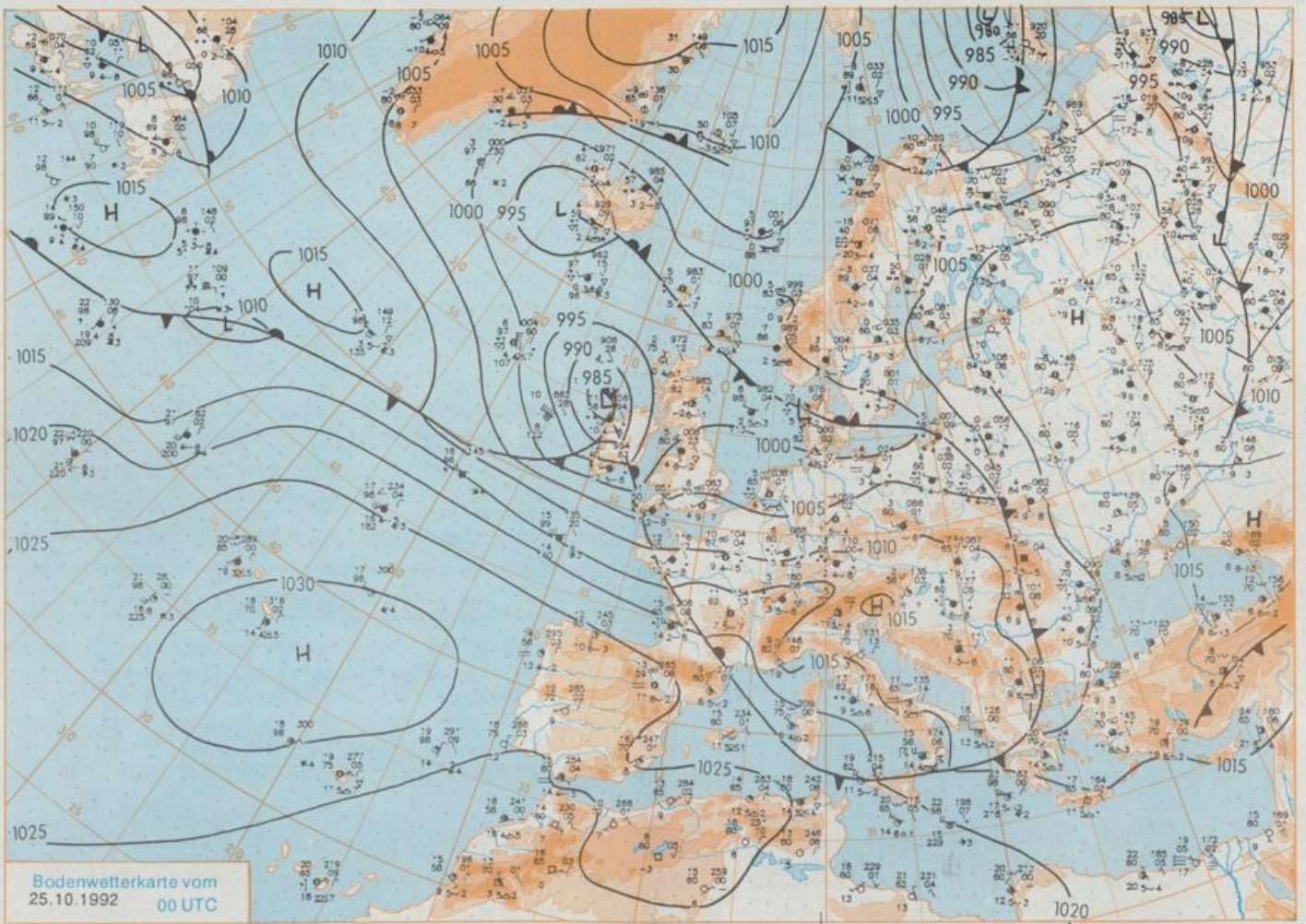
## Weitere Aussichten für Mittwoch, 28.10.1992

Regnerisch, windig und vorübergehend etwas milder.



500 hPa-Karte vom  
25.10.1992 00 UTC

Stereographische Projektion 1 : 30 000 000 60°N



Stereographische Projektion 1 : 30 000 000 60°N

Wettermeldungen von Sonntag, dem 25. Oktober 1992 06 UTC

Station	Bar.-höhe (m)	Luftdr. red.NN (hPa)	Wetter	Wind km/h	Temperatur (Grad C)					Sonne Vort. Std.	RR 24h mm	Schnee höhe cm	Extremwerte der Lufttemperatur in der Dekade vom 21.10. bis 31.10.					
					Luft 2 m	Taufpunkt	Max Vortag	Mittel 2 m	Min 5 cm				Nacht 2 m	Tmax Datum	Tmin Datum			
																8.4	6.8	3
Helgoland	8	1000.0	wolkig	SW 28	7.6	3.1	9.8	8.4	6.8	3	0.4	14	1952	17.6	22.10.1989	2.2	29.10.1979	
List / Sylt	29	998.9	leicht bew.	SSW 13	5.6	2.8	7.4	6.4	5.0	0	0.1	21	1937	17.4	22.10.1989	-1.2	31.10.1950	
48 Schleswig	48	999.9	wolkig	SSW 9	2.2	2.1	5.8	4.5	2.2	1		7	1947	18.9	22.10.1989	-4.1	25.10.1951	
Kiel	31	1000.5	bedeckt	SSW 11	2.8	2.3	6.3	4.6	2.6	1		4	1940	19.5	23.10.1943	-2.0	21.10.1991	
Arkona	42	999.3	Schauer	W 33	5.7	4.8	7.2	5.7	3.7	1	0.5	32	1951	18.3	22.10.1989	-0.2	31.10.1988	
Norderney	16	1000.3	leicht bew.	SW 13	5.0	3.5	9.5	6.9	5.0	4	1.1	6	1947	19.5	22.10.1977	-1.5	31.10.1950	
Bremerhaven	11	1001.4	Nebel	SSW 13	2.7	2.3	8.7	5.6	2.3	1	1.5	1	1949	20.2	22.10.1989	-2.1	31.10.1950	
Cuxhaven	12	1000.7	leicht bew.	WSW 15	3.6	2.7	7.2	5.2	3.6	1		10	1946	19.6	22.10.1989	-2.4	31.10.1950	
Hamburg/Flugh.	16	1001.9	stark bew.	SW 8	2.3	1.7	6.5	4.6	2.2	1		2	1891	20.2	22.10.1989	-5.9	28.10.1940	
Lübeck	15	1001.7	bedeckt	WSW 11	3.8	2.2	6.4	4.6	3.6	2		0.5	1890	20.4	28.10.1923	-7.5	29.10.1922	
Boltenhagen	17	1000.7	stark bew.	WSW 17	4.2	3.0	6.6	5.2	3.9	3		0.6	1951	19.7	21.10.1967	-3.4	31.10.1966	
Schwerin	67	1001.8	stark bew.	WSW 17	3.9	2.2	6.1	4.7	3.5	2		1	1946	20.1	22.10.1989	-3.7	25.10.1946	
Warnemünde	10	1000.8	stark bew.	SW 13	4.2	2.8	8.1	5.8	4.1	3	1.6	3	1951	20.0	22.10.1989	-1.3	26.10.1979	
Teterow	50	1001.7	bedeckt	SW 18	3.8	1.8	6.6	5.1	3.3	2		0.8	1947	21.3	26.10.1949	-4.1	31.10.1966	
Barth	7	1000.0	stark bew.	SW 13	4.6	3.3	7.9	5.9	4.2	4	0.4	6						
Greifswald	6	1000.7	stark bew.	WSW 13	4.8	3.0	8.0	6.0	4.4	4	0.4	1	1951	20.2	22.10.1989	-3.4	31.10.1966	
Ueckermünde	7	1001.5	stark bew.	SW 15	4.5	2.5	6.0	4.2	3			2						
Emden	12	1000.5	Nebel	S 11	2.7	2.6	8.8	5.1	2.4	1	3.8	3	1947	19.4	22.10.1989	-2.5	27.10.1964	
Bremen/Flugh.	5	1002.0	bedeckt	SW 13	3.7	3.7	9.5	5.3	0.7	-2	3.2	1	1890	22.0	22.10.1977	-5.5	28.10.1940	
Soi tau	78	1003.0	wolkig	SSW 5	3.3	2.2	8.1	5.2	3.3	1	2.2	2	1947	22.3	22.10.1977	-4.9	27.10.1950	
Boizenburg	46	1002.1	stark bew.	WSW 15	3.4	2.7	7.5	5.1	3.4	3		3						
Lüchow	18	1003.2	bedeckt	W 9	4.5	2.2	7.9	5.3	4.1	1	0.8	2	1955	21.9	22.10.1977	-4.3	31.10.1966	
Seehausen/Altm.	23	1003.0	bedeckt	WSW 13	3.6	1.9	7.0	4.4	3.6	3	0.1	2						
Marnitz	87	1001.9	stark bew.	WSW 17	3.8	2.6	6.2	4.7	3.7	2	X	3						
Neuruppin	39	1003.1	stark bew.	SW 8	3.6	2.7	6.8	4.0	2.8	1	0.4	0.8						
Neubrandenburg	80	1001.8	bedeckt	WSW 21	3.9	2.2	7.6	5.3	3.3	3	1.0	2						
Angermünde	55	1002.5	bedeckt	WSW 17	4.0	3.2	7.2	5.3	3.3	2	1.3	0.9	1951	21.3	22.10.1989	-5.4	31.10.1956	
Lingen	26	1001.7	stark bew.	SSW 8	4.9	4.6	7.0	5.0	3.8	3	1.3	1	1951	21.8	22.10.1989	-2.8	31.10.1966	
Münst.-Osn./Flugh.	52	1002.4	bedeckt	SW 9	5.1	3.8	7.7	5.2	3.7	2	1.7	6						
Osnabrück	97	1002.5	bedeckt	SW 7	4.9	3.1	6.7	4.5	3.5	2	0.9	4	1952	22.3	22.10.1977	-3.3	30.10.1983	
Bad Salzuflen	139	1002.9	stark bew.	SSW 9	4.8	4.2	6.1	3.8	2.8	2	0.2	4	1935	22.7	22.10.1989	-4.5	23.10.1935	
Hannover/Flugh.	54	1002.7	stark bew.	WSW 5	5.4	4.2	7.9	5.5	3.2	2	0.4	1	1936	22.7	22.10.1977	-7.9	31.10.1949	
Braunschweig	88	1003.3	bedeckt	SW 8	4.4	3.1	7.4	4.7	3.4	2	0.9	2	1891	23.5	22.10.1977	-6.9	21.10.1908	
Gardelegen	48	1003.5	bedeckt	SSW 8	4.2	2.6	7.5	4.3	2.7	1	0.2	2						
Magdeburg	84	1004.0	stark bew.	still	2.4	0.5	7.8	4.8	2.3	0	0.8	0.8	1947	23.4	22.10.1989	-6.4	26.10.1947	
Potsdam	99	1003.9	wolkig	WSW 15	3.7	2.9	6.9	4.0	3.4	2	0.5	0.4	1893	23.3	26.10.1949	-9.0	29.10.1915	
Berlin-Temp.	49	1003.6	stark bew.	SW 11	4.2	2.4	7.1	4.9	3.9	2	1.0	0.7	1876	22.9	26.10.1949	-9.6	29.10.1915	
Lindenberg	112	1004.1	bedeckt	SW 8	3.0	1.1	7.1	4.6	2.9	0	0.7	1	1951	22.7	22.10.1989	-5.4	31.10.1988	
Manschnow	16	1003.1	stark bew.	SW 9	3.9	3.1	8.2	4.9	3.7	3	0.8	0.9						
Düsseldorf/Flugh.	44	1003.6	leicht bew.	SSW 17	4.6	3.8	8.9	5.6	3.1	1	2.9	4	1969	22.7	22.10.1989	-4.0	30.10.1983	
Bocholt	24	1002.7	stark bew.	SSW 8	4.2	3.8	7.8	5.0	4.2	3	2.9	7	1947	21.9	22.10.1989	-4.6	30.10.1983	
Essen	161	1004.1	stark bew.	SW 11	4.2	3.5	7.4	5.0	3.9	3	1.2	7	1935	21.6	22.10.1989	-2.8	30.10.1940	
Kahler Asten	859	-	in Wolken	WSW 22	0.0	0.0	0.3	-0.2	-0.9	-1		10	1955	17.7	22.10.1969	-7.8	31.10.1956	
Bad Lippspringe	158	1003.2	bedeckt	SW 8	4.4	3.7	7.0	4.2	2.1	2	0.5	8	1951	21.7	24.10.1971	-3.0	30.10.1983	
Kassel	233	1004.8	stark bew.	SSW 13	3.7	3.0	7.3	3.8	2.8	1	1.4	3	1951	20.3	22.10.1989	-3.4	31.10.1991	
Göttingen	173	1004.3	bedeckt	S 5	3.7	2.8	7.7	4.9	3.1	2	1.3	5	1947	22.9	23.10.1989	-7.7	31.10.1949	
Leinefelde	356	1004.7	stark bew.	still	2.5	1.6	6.3	4.0	1.8	0	1.3	3	1957	21.6	22.10.1977	-4.8	27.10.1985	
Braunlage	610	1004.3	Schneereggen	SW 15	0.8	-0.1	2.0	1.0	0.3	0		8	1936	20.8	22.10.1977	-7.4	28.10.1985	
Brocken	1153	-	Schneefall	SW 35	-1.5	-1.7	-1.2	-1.8	-2.3	-3		32	1951	17.7	26.10.1975	-10.3	31.10.1956	
Artern	166	1004.6	stark bew.	SW 8	3.2	1.4	7.7	4.0	2.2	2	0.9	0.2	1954	23.3	22.10.1989	-5.9	31.10.1991	
Leipzig/Flugh.	141	1004.7	stark bew.	SSW 15	3.4	0.5	7.5	4.5	2.7	2	0.5	2	1951	24.1	23.10.1989	-4.8	30.10.1991	
Wittenberg	106	1004.4	stark bew.	SW 9	3.1	1.6	7.0	4.4	3.1	2		1	1951	22.8	23.10.1989	-3.5	31.10.1988	
Oschatz	152	1004.9	Schauer	WSW 15	3.3	1.7	7.4	4.6	2.9	1	0.2	3						
Dresden/Flugh.	227	1005.3	Schauer	SW 11	3.8	0.7	7.3	4.8	3.4	2	0.2	2	1917	25.3	22.10.1989	-6.9	30.10.1920	
Doblerug-Kir.	99	1004.9	wolkig	SW 13	3.2	1.6	7.5	5.0	2.6	-1	0.1	2						
Cottbus	69	1004.7	stark bew.	WSW 11	3.9	1.8	7.4	5.3	3.8	3	0.3	3	1951	24.3	22.10.1989	-5.7	31.10.1966	
Görlitz	238	1005.8	bedeckt	SSW 18	2.6	1.2	7.0	4.7	2.2	1	1.0	2	1951	21.3	22.10.1989	-5.6	30.10.1991	
Aachen	205	1003.6	stark bew.	SSW 11	5.3	4.2	7.6	5.4	4.6	3	2.2	1	1891	24.6	24.10.1971	-5.7	27.10.1950	
Nürnberg	629	1005.6	stark bew.	SW 15	2.0	1.8	3.5	1.8	0.8	1	0.4	0.2	1947	20.0	24.10.1971	-5.6	27.10.1947	
Köln-Bonn/Flugh.	99	1004.7	wolkig	SE 9	3.1	2.4	8.9	5.3	3.1	1	1.8	4	1957	22.7	21.10.1989	-5.9	30.10.1983	
Bendorf	132	1005.8	bedeckt	S 2	4.2	2.3	9.7	5.5	3.5	1	2.1	1	1951	23.4	31.10.1968	-1.6	30.10.1991	
Bad Marienberg	555	1005.9	Nebel	SW 5	1.3	1.3	3.6	1.5	1.3	1	0.6	4	1963	19.3	21.10.1969	-2.7	30.10.1991	
Gießen	195	1006.0	stark bew.	SSW 5	4.1	3.2	7.6	5.4	4.1	3	0.6	0.5	1939	22.1	23.10.1989	-5.8	31.10.1950	
Bad Hersfeld	225	1005.4	stark bew.	SSW 37	4.3	3.2	7.8	4.9	3.5	1	0.7	4	1949	22.9	23.10.1989	-5.3	31.10.1991	
Wasserkuppe	925	-	in Wolken	W 18	-0.7	-0.7	-0.2	-0.4	-0.8	-1		10	8	1936	19.2	22.10.1977	-8.5	26.10.1947
Meiningen	453	1006.0	bedeckt	SW 4	2.4	1.5	4.7	3.2	1.8	1	0.7	1						
Schmücke	942	-	Schneefall	SW 13	-1.0	-1.4	-0.2	-0.7	-1.1	-1		6	7					
Erfurt/Flugh.	323	1004.9	stark bew.	SW 5	3.0	1.6	6.4	3.6	0.7	0	0.5	0.7	1967	23.6	23.10.1989	-5.0	27.10.1979	
Neuhaus a.R.	850	-																