

Wetterkarte

ISSN 0936-5818

D 7311 A

Amtsblatt des Deutschen Wetterdienstes

Erscheint täglich
Nur Postbezug

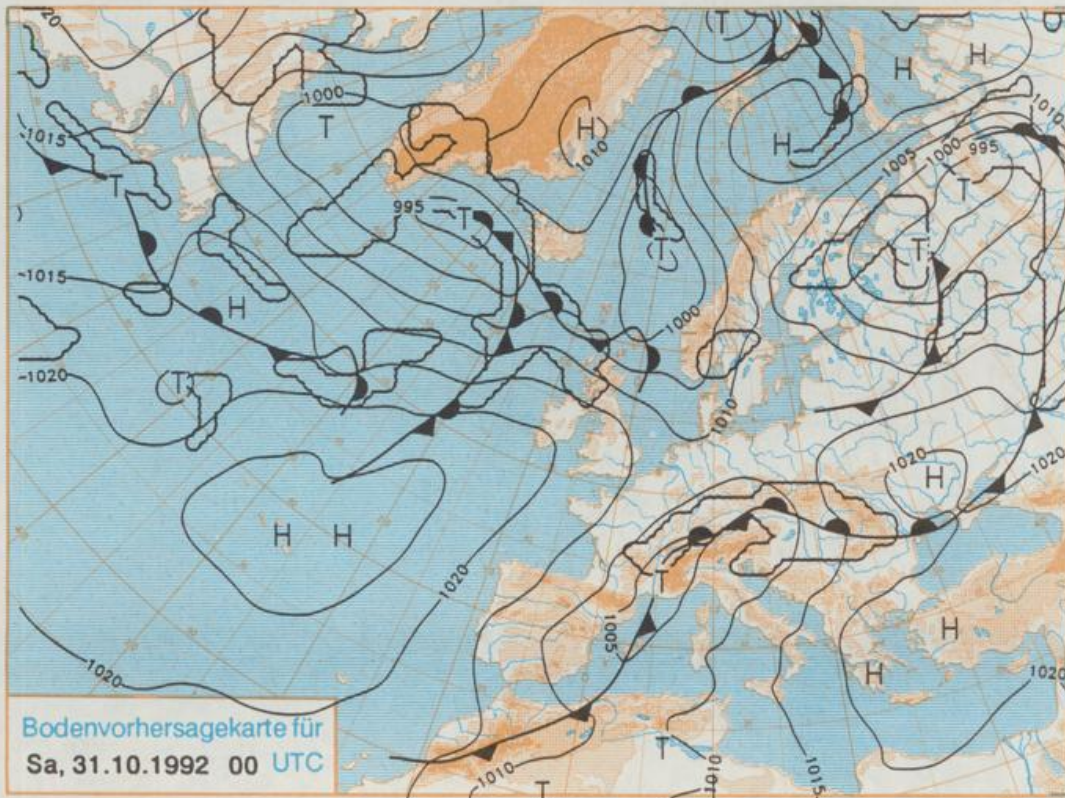
Druck und Verlag: Deutscher Wetterdienst, Zentralamt
Frankfurter Straße 135, 8050 Offenbach am Main
Postfach 10 04 65, Telefon: (069) 80 62-225
Telex: (069) 4152817, Telefax: (069) 80 62-484
Postgirokonto Frankfurt: BLZ 500 100 80, KINr. 490 31-608

Schutzgebühr monatlich 18,-DM
einschließlich Versandkosten,
Einzelpreis 0,80 DM
zuzüglich Versandkosten

Jahrgang 1992

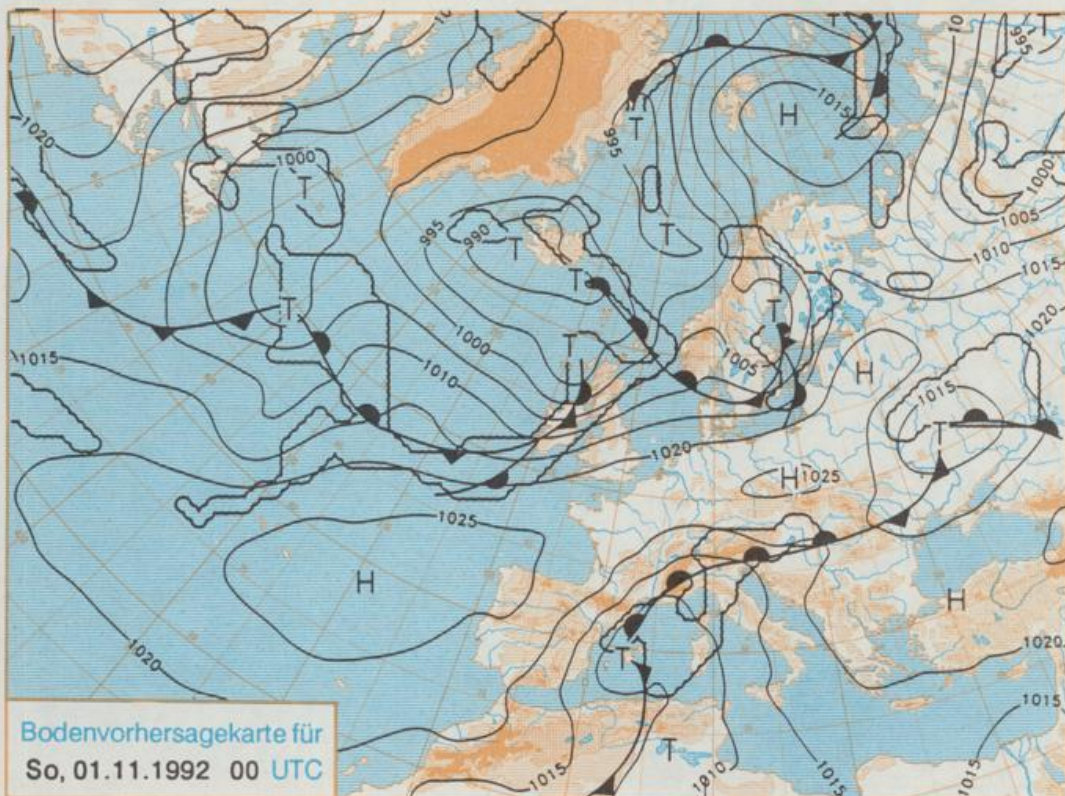
Donnerstag, den 29. Oktober

Nummer 303



Bodenvorhersagekarte für
Sa, 31.10.1992 00 UTC

Stereographische Projektion 1 : 60 000 000 60°N



Bodenvorhersagekarte für
So, 01.11.1992 00 UTC

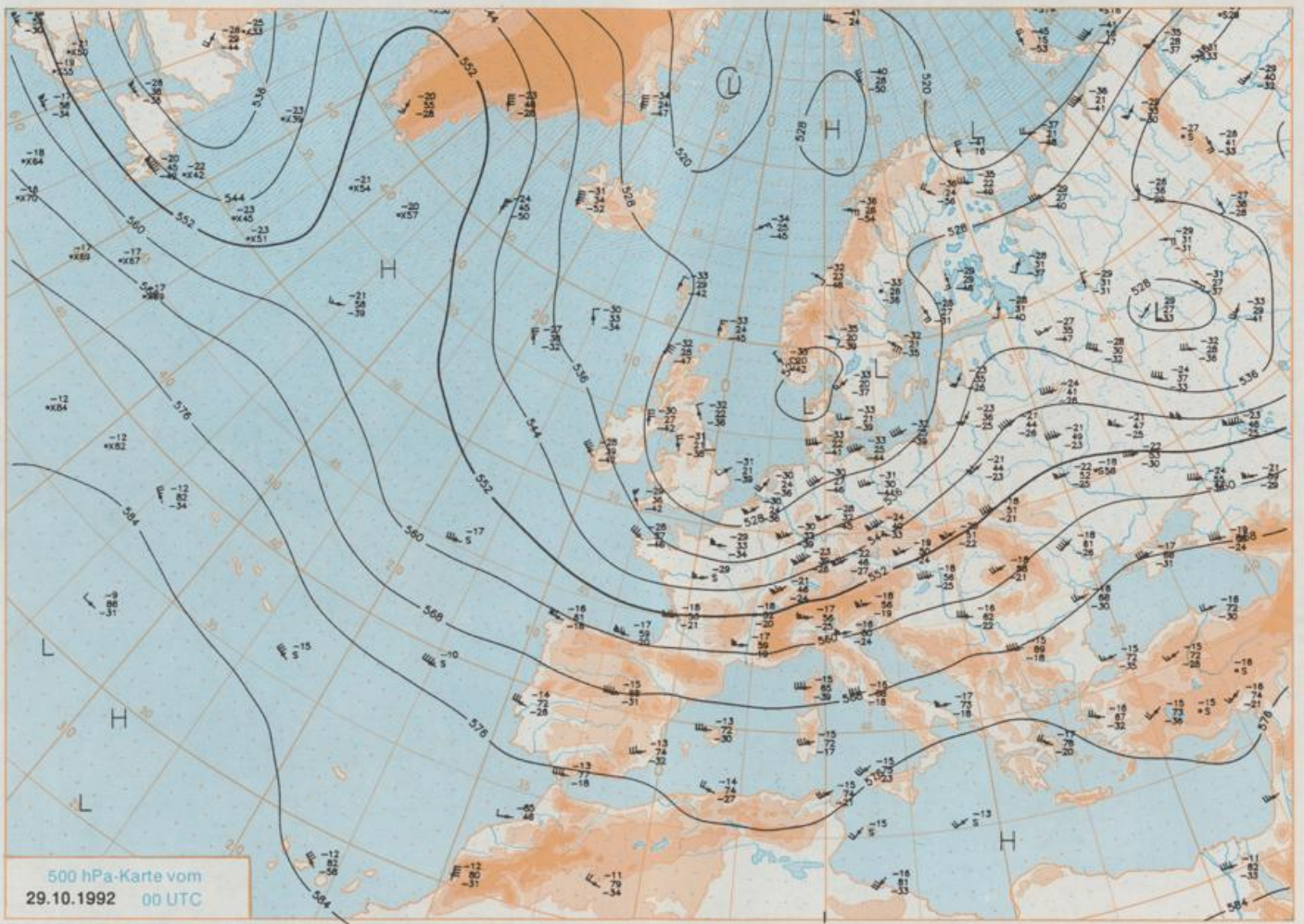
Deutschland-Vorhersage für Samstag, 31.10.1992

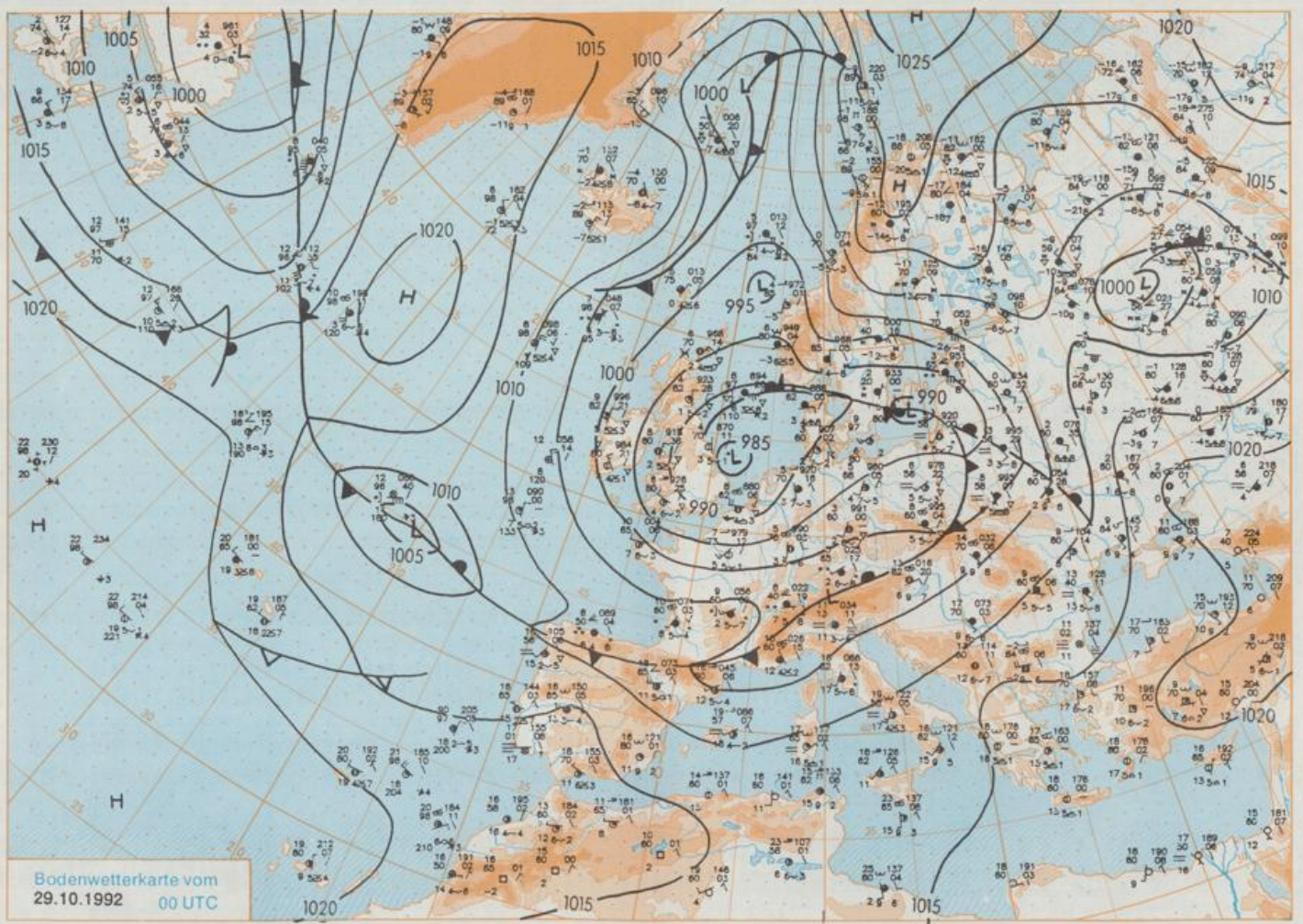
Das am Donnerstag, 29.10.92, 00 UTC über der Nordsee liegende Tief zieht ostwärts und wird in den Tiefdruckkomplex über dem Baltikum und Nordrußland mit einbezogen. Seine über die Alpen, Südfrankreich und Nordspanien nach Westen verlaufende Kaltfront mündet über dem Atlantik in ein Tief, das bis Sonntag das westliche Mittelmeer erreicht. Seine Aufgleitvorgänge beeinflussen zeitweise Süddeutschland, während der Norden in eine Hochdruckzone gelangt.

Südlich des Mains vorübergehend stark bewölkt und besonders im Alpenvorland zeitweise Regen. Im Norden teils neblig, teils aufgeheitert und niederschlagsfrei. Frühtemperaturen minus 2 bis plus 4 Grad C. Höchsttemperaturen 7 bis 12 Grad rad C. Meist schwachwindig.

Weitere Aussichten für Sonntag, 01.11.1992

Auch im Süden niederschlagsfrei, sonst wenig Änderung.





Wettermeldungen von Donnerstag, dem 29. Oktober 1992 06 UTC

Station	Bar.- höhe (m)	Luftdr. red.NN (hPa)	Wetter	Deutschland										Extremwerte der Lufttemperatur					
				Wind km/h	Luft 2 m		Temperaturen (Grad C)				Sonne Vort. Std.	RR 24h mm	Schnee höhe cm	in der Dekade vom		21.10. bis 31.10.			
					Tau- punkt	Max	Vortag	Mittel	Min	Nacht				Tmax	Datum	Tmin	Datum		
Helgoland	8	989.1	stark bew.	S	22	7.1	5.0	9.3	8.2	5.5	2	2.9	6	1952	17.6	22.10.1989	2.2	29.10.1979	
List / Sylt	29	988.7	stark bew.	S	33	5.1	3.8	6.8	5.9	4.9	1	3.7	10	1937	17.4	22.10.1989	-1.2	31.10.1950	
Schleswig	48	990.5	bedeckt	S	8	3.0	2.6	7.8	4.9	3.0	2	2.8	4	1947	18.9	22.10.1989	-3.1	25.10.1951	
Kiel	31	990.7	wolkig	S	4	2.8	2.3	8.4	5.4	2.7	1	3.7	0.8	1940	19.5	23.10.1943	-2.0	21.10.1991	
Arkona	42	992.8	wolkig	SW	18	2.3	2.0	6.5	3.9	1.3	-1	1.8	2	1951	18.3	22.10.1989	-0.2	31.10.1988	
Norderney	16	988.5	Regen	SSE	8	4.8	4.0	8.6	6.0	4.2	3	3.7	0.9	1947	19.5	22.10.1977	-1.5	31.10.1950	
Bremerhaven	11	989.6	stark bew.	SE	9	4.5	3.4	8.7	5.8	3.4	3	3.6	0.9	1949	20.2	22.10.1989	-2.1	31.10.1950	
Cuxhaven	12	989.5	stark bew.	SSE	15	4.3	3.1	8.3	5.8	3.5	2	5.0	0.6	1946	19.6	22.10.1989	-2.4	31.10.1950	
Hamburg/Flugh.	16	991.0	stark bew.	SSE	9	3.5	2.6	9.2	5.6	5.7	0	3.1	0.8	1891	20.2	22.10.1989	-5.9	28.10.1940	
Lübeck	15	991.4	stark bew.	SSE	15	3.3	2.6	8.6	5.4	1.3	2	2.1	0.4	1890	20.4	28.10.1923	-7.5	29.10.1922	
Boltenhagen	17	991.2	leicht bew.	S	17	3.3	2.6	8.4	5.1	2.7	1	6.7	0.4	1951	19.7	21.10.1967	-3.4	31.10.1966	
Schwerin	67	992.2	wolkig	S	8	3.2	2.0	7.9	5.0	1.9	0	1.9	0.0	1946	20.1	22.10.1989	-3.7	25.10.1946	
Warnemünde	10	992.5	leicht bew.	SSE	8	2.4	2.0	9.0	5.1	2.2	0	3.9	0.1	1951	20.0	22.10.1989	-1.3	26.10.1979	
Teterow	50	993.2	stark bew.	S	17	1.9	1.2	7.5	4.6	1.1	-1	1.0	1	1947	21.3	26.10.1949	-4.1	31.10.1966	
Barth	7	992.4	Nebel	SSE	8	-0.3	-0.6	8.6	3.8	-0.3	-4	2.5	0.4						
Greifswald	6	993.3	wolkig	S	11	2.3	-0.3	8.0	4.8	1.9	-1	1.6	2	1951	20.2	22.10.1989	-3.4	31.10.1966	
Ueckermünde	7	994.4	bedeckt	S	13	2.8	2.3	6.8	3.4	1.8	-2	0.1	5						
Emden	12	987.9	bedeckt	E	15	4.8	4.6	8.7	5.5	4.4	4	3.5	3	1947	19.4	22.10.1989	-2.5	27.10.1964	
Bremen/Flugh.	5	989.0	bedeckt	SE	13	5.1	4.5	9.1	4.0	1.8	-2	3.3	2	1890	22.0	22.10.1977	-5.5	28.10.1940	
Soitau	78	990.6	stark bew.	SE	8	3.8	3.4	8.7	5.4	1.6	-1	2.9	2	1947	22.3	22.10.1977	-4.9	27.10.1950	
Boizenburg	46	991.6	stark bew.	SSE	9	2.9	2.7	8.7	5.1	2.3	2	1.7	2						
Lüchow	18	992.7	stark bew.	S	8	4.0	2.9	8.9	5.8	2.8	0	2.2	0.3	1955	21.9	22.10.1977	-4.3	31.10.1966	
Seehausen/Altm.	23	993.2	bedeckt	SSE	11	3.5	2.5	9.1	6.4	2.5	2	1.3	1						
Marnitz	87	992.7	Regen	S	9	3.7	2.7	7.8	5.6	2.9	0	X	0.8						
Neuruppin	39	994.1	wolkig	S	13	4.0	3.5	8.1	5.6	3.1	1		4						
Neubrandenburg	80	993.7	bedeckt	S	17	3.3	2.0	7.5	4.4	2.6	1	0.5	3						
Angermünde	55	994.8	wolkig	S	13	3.0	3.0	7.0	4.9	2.9	2		3	1951	21.3	22.10.1989	-5.4	31.10.1956	
Lingen	26	988.4	Regen	SW	11	6.0	5.5	9.4	5.9	4.3	3	2.1	1	1951	21.8	22.10.1989	-2.8	31.10.1966	
Münst.-Osn./Flugh.	52	989.8	wolkig	SW	18	6.4	4.7	9.2	6.0	4.4	3	1.4	4						
Osnabrück	97	989.3	stark bew.	SW	24	6.2	4.7	8.6	6.3	4.3	3	0.5	5	1952	22.3	22.10.1977	-3.3	30.10.1983	
Bad Salzuflen	139	990.4	bedeckt	SSW	22	6.1	4.6	8.4	5.9	4.5	3	0.3	3	1935	22.7	22.10.1989	-4.5	23.10.1935	
Hannover/Flugh.	54	990.9	Regen	S	13	5.9	4.5	9.0	6.4	4.8	2	1.5	3	1936	22.7	22.10.1977	-7.9	31.10.1949	
Braunschweig	88	992.1	bedeckt	SSW	18	6.7	3.0	9.5	6.3	4.4	2	1.6	2	1891	23.5	22.10.1977	-6.9	21.10.1908	
Gardelegen	48	993.1	stark bew.	S	17	5.1	3.1	8.7	6.0	2.8	1	0.8	3						
Magdeburg	84	993.9	wolkig	S	15	4.4	2.0	8.6	6.1	2.5	-1		2	1947	23.4	22.10.1989	-6.4	26.10.1947	
Potsdam	99	994.9	leicht bew.	SSW	18	3.7	3.6	7.2	5.4	2.9	2		3	1893	23.3	26.10.1949	-9.0	29.10.1915	
Berlin-Temp.	49	995.1	stark bew.	S	11	4.6	3.1	7.9	5.8	3.6	2		4	1876	22.9	26.10.1949	-9.6	29.10.1915	
Lindenberg	112	996.0	wolkig	SSW	13	4.7	3.2	8.6	5.5	2.8	1		6	1951	22.7	22.10.1989	-5.4	31.10.1988	
Manschnow	16	995.5	leicht bew.	SSW	13	3.8	3.3	8.5	5.1	2.8	2		3						
Düsseldorf/Flugh.	44	991.4	Regen	SW	17	6.5	5.3	9.9	6.7	5.4	4	0.6	1	1969	22.7	22.10.1989	-4.0	30.10.1983	
Bocholt	24	990.1	leicht bew.	SW	15	5.8	3.9	9.1	5.9	5.0	4	1.6	4	1947	21.9	22.10.1989	-4.6	30.10.1983	
Essen	161	991.3	Regen	W	18	5.8	4.7	8.3	5.9	4.3	3	0.5	2	1935	21.6	22.10.1989	-2.8	30.10.1940	
Kahler Asten	859	-	in Wolken	SW	39	1.4	1.4	3.9	1.0	-0.2	0	0.3	9	1955	17.7	22.10.1969	-7.8	31.10.1956	
Bad Lippspringe	158	991.2	Regen	SW	17	6.5	3.6	9.3	5.4	4.0	2	1.0	0.2	1951	21.7	24.10.1971	-3.0	30.10.1983	
Kassel	233	993.3	Regen	SSW	17	5.8	3.6	8.3	5.4	3.6	1	1.4	3	1951	20.3	22.10.1989	-3.4	31.10.1991	
Göttingen	173	993.4	Regen	S	9	6.1	3.5	9.2	6.1	4.7	2	1.2	1	1947	22.9	23.10.1989	-7.7	31.10.1949	
Leinefelde	356	993.6	wolkig	SSW	21	4.7	2.4	7.1	5.3	3.4	2	0.6	5	1957	21.6	22.10.1977	-4.8	27.10.1985	
Braunlage	610	993.3	Schauer	SW	26	2.5	1.1	5.1	3.1	1.8	1		5	1936	20.8	22.10.1977	-7.4	28.10.1985	
Brocken	1153	-	Schneefall	SW	87	-1.0	-1.1	1.2	-0.9	-1.6	-2		9	1951	17.7	26.10.1975	-10.3	31.10.1956	
Artern	166	993.8	leicht bew.	SSW	28	5.0	2.2	8.1	6.1	2.9	1		4	1954	23.3	22.10.1989	-5.9	31.10.1991	
Leipzig/Flugh.	141	995.6	leicht bew.	S	17	4.4	1.6	9.7	6.5	3.6	3		4	1951	24.1	23.10.1989	-4.8	30.10.1991	
Wittenberg	106	995.1	stark bew.	S	13	4.2	2.3	8.9	5.8	2.8	-1		3	1951	22.8	23.10.1989	-3.5	31.10.1988	
Oschatz	152	996.2	leicht bew.	SSW	13	4.7	2.3	11.0	7.1	4.7	3		6						
Resden/Flugh.	227	997.4	leicht bew.	S	11	6.0	1.9	9.4	6.9	4.7	3		7	1917	25.3	22.10.1989	-6.9	30.10.1920	
Doberlug-Kir.	99	996.5	leicht bew.	SSW	11	2.7	1.6	9.2	5.5	2.5	-1		8						
Cottbus	69	996.8	wolkig	SSW	9	4.8	2.0	9.7	6.6	4.2	2		7	1951	24.3	22.10.1989	-5.7	31.10.1966	
Görlitz	238	998.1	stark bew.	S	28	5.1	3.0	9.9	6.6	3.8	3		7	1951	21.3	22.10.1989	-5.6	30.10.1991	
Aachen	205	991.1	stark bew.	SSW	35	6.3	4.4	7.8	5.8	4.5	3	1.1	10	1891	24.6	24.10.1971	-5.7	27.10.1950	
Nürnberg	629	993.9	Schauer	SW	37	3.1	2.6	5.8	3.4	2.3	2	2.4	4	1947	20.0	24.10.1971	-5.6	27.10.1947	
Köln-Bonn/Flugh.	99	992.7	stark bew.	SSW	18	7.2	4.3	9.8	5.8	4.0	2	0.9	5	1957	22.7	21.10.1989	-5.9	30.10.1983	
Bendorf	132	994.1	stark bew.	SW	28	7.9	3.2	10.4	7.2	6.0	4	0.8	0.9	1951	23.4	31.10.1968	-1.6	30.10.1991	
Bad Marienberg	555	994.0	Sprühregen	SW	35	4.0	2.7	5.4	3.8	1.8	0	0.9	3	1963	19.3	21.10.1969	-2.7	30.10.1991	
Gießen	195	994.8	stark bew.	SE	21	7.5	2.5	9.0	6.8	5.6	4	0.5	3	1939	22.1	23.10.1989	-5.8	31.10.1950	
Bad Hersfeld	225	994.9	stark bew.	SSW	15	7.0	3.6	8.1	6.7	5.4	3	0.1	4	1949	22.9	23.10.1989	-5.3	31.10.1991	
Wasserkuppe	925	-	in Wolken	SW	41	1.1	1.1	4.8	1.7	0.0	-1		9	FI	1936	19.2	22.10.1977	-8.5	26.10.1947
Meiningen	453	996.4	bedeckt	SSW	24	3.9	2.8	7.5	5.3	3.2	2		6						
Schmücke	942	-	S-R-Schauer	SW	48	0.8	0.6	4.8	2.0	0.0	0		15						