

Erscheint täglich  
Nur Postbezug

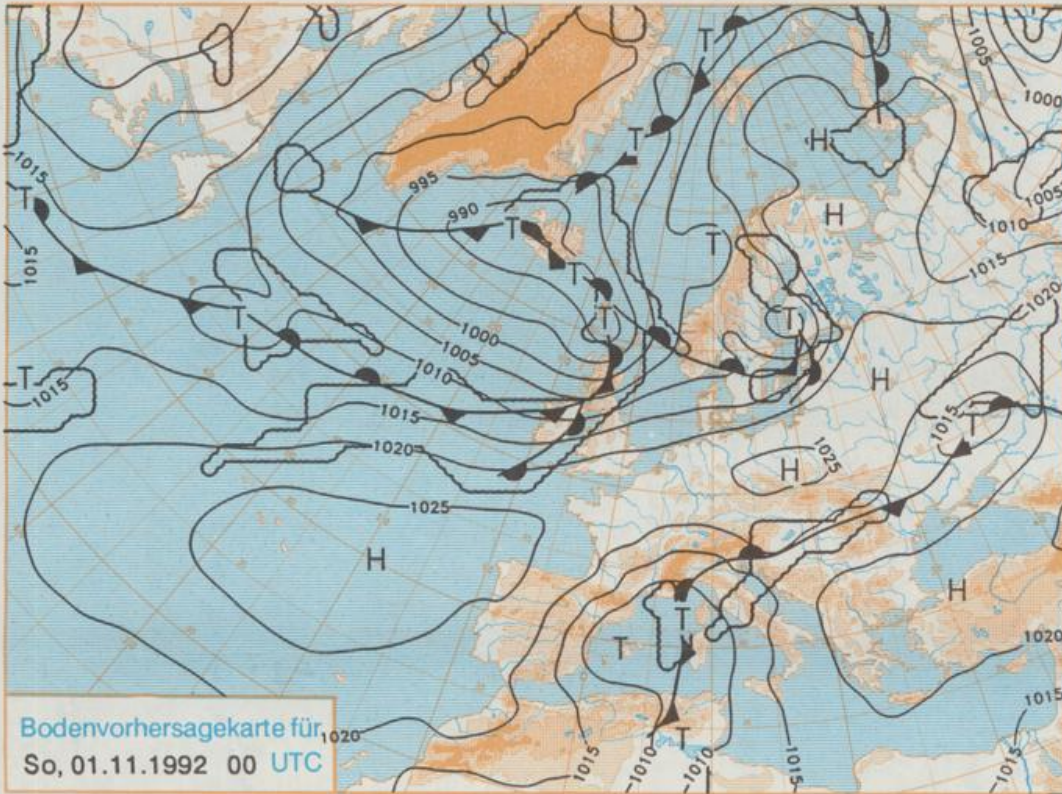
Druck und Verlag: Deutscher Wetterdienst, Zentralamt  
Frankfurter Straße 135, 6050 Offenbach am Main  
Postfach 10 04 65, Telefon: (069) 80 62-225  
Telex: (069) 4152817, Telefax: (069) 80 62-484  
Postgirokonto Frankfurt: BLZ 500 100 60, KtNr. 490 31-808

Schutzgebühr monatlich 18,-DM  
einschließlich Versandkosten,  
Einzelpreis 0,80 DM  
zuzüglich Versandkosten

Jahrgang 1992

Freitag, den 30. Oktober

Nummer 304

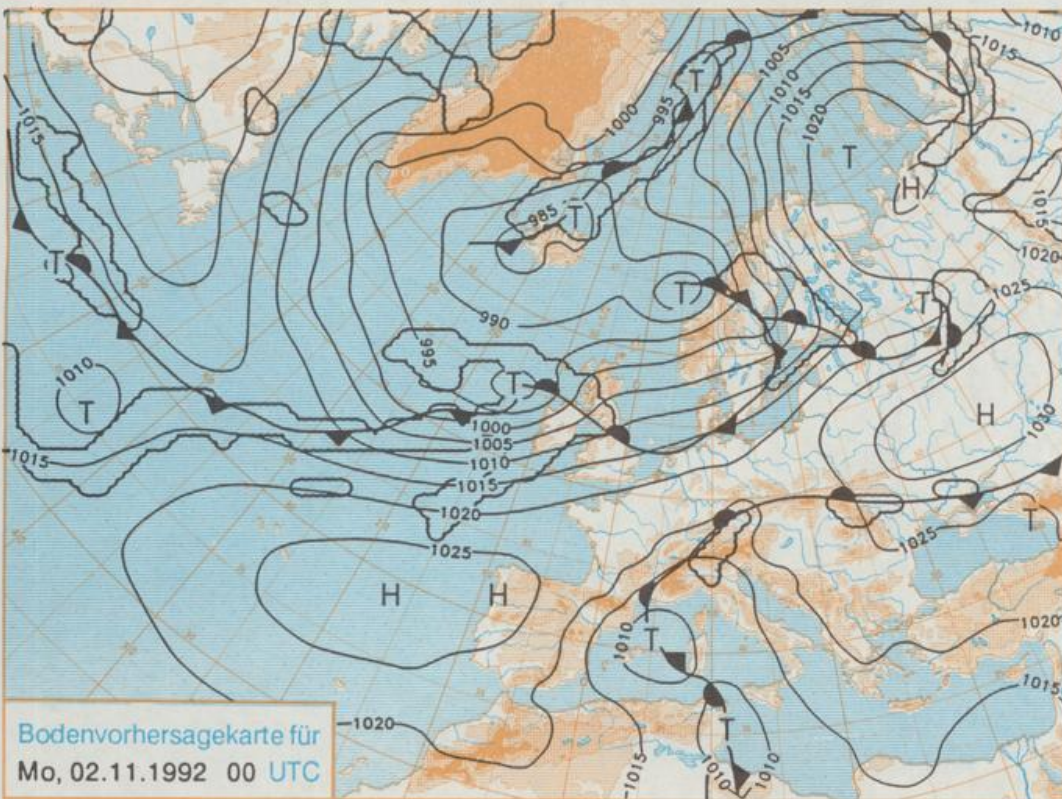


### Deutschland-Vorhersage für Sonntag, 01.11.1992

Die nach Deutschland eingeflossene kalte Meeresluft kommt bis Sonntag in der Mitte und im Norden unter Hochdruckeinfluß zur Ruhe. Am Montag streifen Tiefausläufer das Küstengebiet. Süddeutschland wird von einem sich über dem westlichen Mittelmeer entwickelnden Tief beeinflusst.

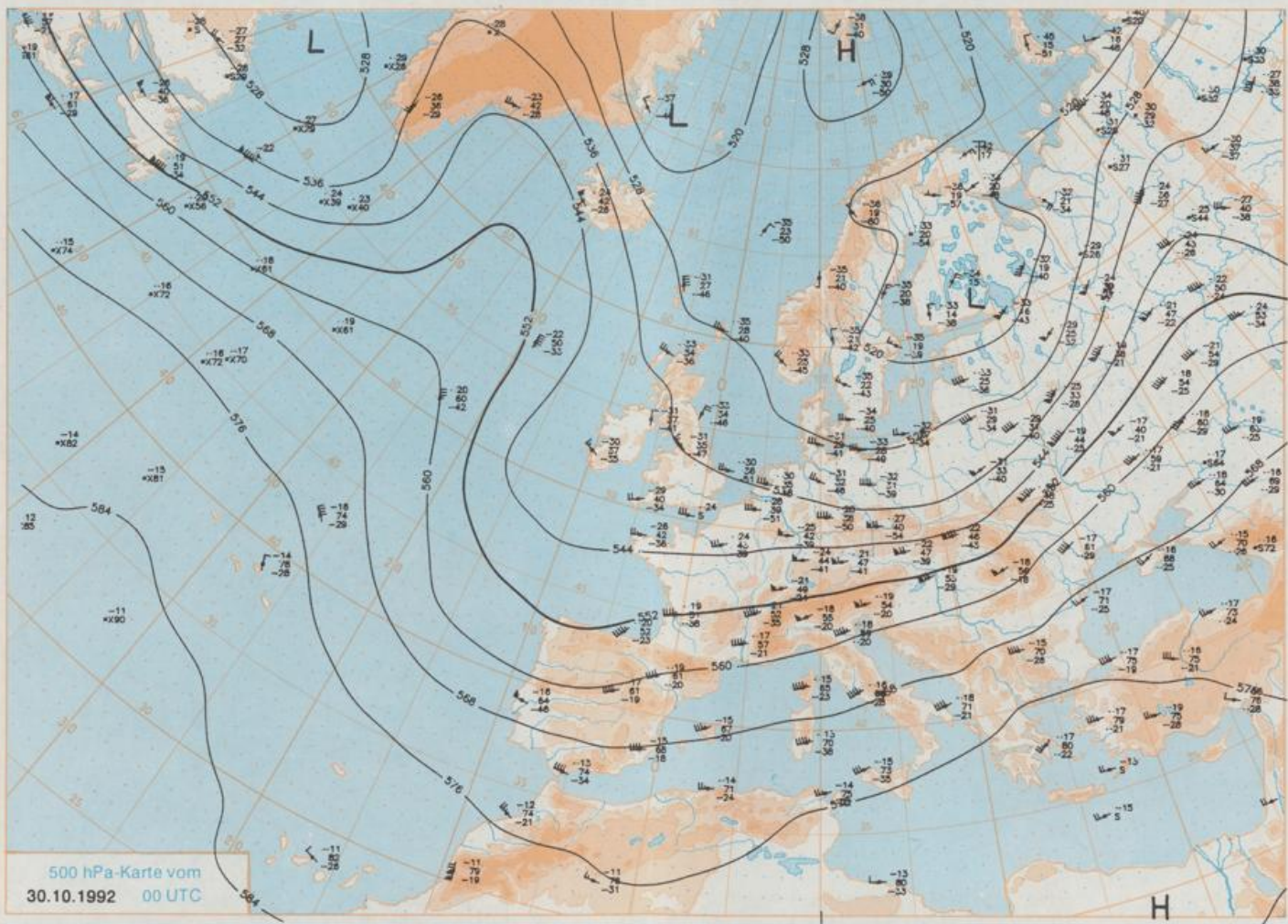
In der Mitte und im Norden teils nebligtrüb, teils sonnig, im Süden stark bewölkt und vor allem in Bayern und in Baden-Württemberg zeitweise Regen. Frühtemperaturen um 3 Grad, im Norden örtlich leichter Frost bis minus 2 Grad C. Tageshöchstwerte 4 bis 9, bei längerem Nebel nur um 3 Grad C. Schwacher, im Süden zeitweise mäßiger Wind um Ost.

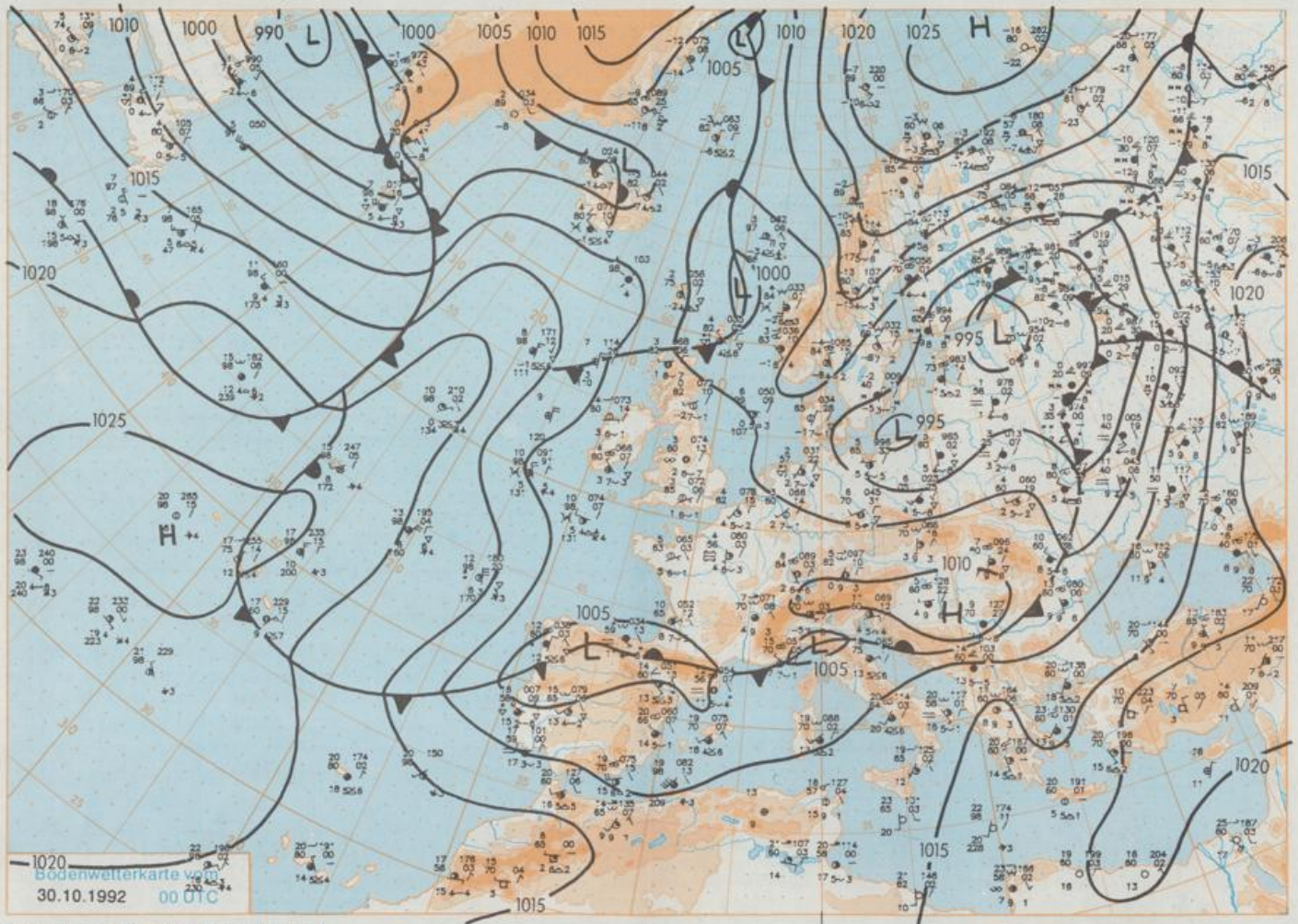
Stereographische Projektion 1 : 60 000 000 60°N



### Weitere Aussichten für Montag, 02.11.1992

An der Küste stark bewölkt und etwas Regen, sonst wenig Änderung.





Stereographische Projektion 1 : 30 000 000 60°N

Wettermeldungen von Freitag, dem 30. Oktober 1992 06 UTC

Station	Bar.-höhe (m)	Luftdr. red. NN (hPa)	Wetter	Wind km/h	Temperatur (Grad C)					Sonne Vort. Std.	RR 24h mm	Schnee höhe cm	Extremwerte der Lufttemperatur in der Dekade vom 21. 10. bis 31. 10.				
					Luft 2 m	Tau- punkt	Max	Mittel	Nacht				Tmin	Tmax	Datum	Tmin	Datum
Helgoland	8	1008.4	leicht bew.	NE 18	4.5	1.8	9.3	7.8	4.5	2	2.0	6	1952	17.6	22.10.1989	2.2	29.10.1979
List / Sylt	29	1008.2	wolkenlos	NNE 15	0.7	-0.4	7.5	5.2	0.6	-2	2.7	0.2	1947	17.4	22.10.1989	-1.2	31.10.1950
Schleswig	48	1008.2	leicht bew.	WNW 9	-0.5	-1.0	6.9	4.3	-0.6	-2	1.4	0.4	1947	18.9	22.10.1989	-3.1	25.10.1951
Kiel	31	1007.5	wolkig	NW 9	2.2	1.1	7.1	4.6	2.2	1	0.2	0.0	1940	19.5	23.10.1943	-2.0	21.10.1991
Arkona	42	1003.0	Schauer	NNW 41	4.9	3.4	6.5	5.0	4.5	3	0.8	3	1951	18.3	22.10.1989	-0.2	31.10.1988
Norderney	16	1007.5	wolkig	ESE 8	5.2	3.0	8.3	6.8	5.2	5	2.3	0.2	1947	19.5	22.10.1977	-1.5	31.10.1950
Bremerhaven	11	1008.1	leicht bew.	NE 11	3.4	2.0	7.4	5.8	3.4	1	0.2	2	1949	20.2	22.10.1989	-2.1	31.10.1950
Cuxhaven	12	1008.3	stark bew.	NNE 13	2.6	1.2	7.0	6.3	2.6	1	0.1	3	1946	19.6	22.10.1989	-2.4	31.10.1950
Hamburg/Flugh.	16	1007.7	bedeckt	NW 4	1.3	1.3	7.3	5.1	1.3	0	1	1	1891	20.2	22.10.1989	-5.9	28.10.1940
Lübeck	15	1007.1	wolkig	W 2	2.9	1.7	6.3	4.3	2.8	1	0.2	1	1890	20.4	28.10.1923	-7.5	29.10.1922
Boitenhagen	17	1006.4	stark bew.	NW 22	5.0	2.7	6.7	4.8	3.0	1	0.1	0.1	1951	19.7	21.10.1967	-3.4	31.10.1966
Schwerin	67	1006.9	stark bew.	W 13	3.7	2.2	6.4	4.4	3.7	2	0.9	0.9	1946	20.1	22.10.1989	-3.7	25.10.1946
Warnemünde	10	1005.7	wolkig	NNW 31	4.8	1.8	7.1	5.8	4.8	4	0.4	0.3	1951	20.0	22.10.1989	-1.3	26.10.1979
Teterow	50	1005.7	stark bew.	NW 9	4.1	2.1	6.7	4.7	3.0	1	0.1	3	1947	21.3	26.10.1949	-4.1	31.10.1966
Barth	7	1004.6	stark bew.	WNW 22	3.4	2.0	6.3	4.1	2.6	0	0.1	2	1951	20.2	22.10.1989	-3.4	31.10.1966
Greifswald	6	1004.2	leicht bew.	W 17	3.9	1.5	6.0	4.6	3.9	2	0.3	7	1951	20.2	22.10.1989	-3.4	31.10.1966
Ueckermünde	7	1004.5	stark bew.	WSW 13	5.1	3.9	7.0	5.1	4.0	3	0.3	2	1947	19.4	22.10.1989	-2.5	27.10.1964
Emden	12	1007.7	wolkenlos	NNE 8	0.7	0.4	8.9	6.0	0.7	-1	1.5	1	1890	22.0	22.10.1977	-5.5	28.10.1940
Bremen/Flugh.	5	1008.2	Nebel	W 8	2.8	2.8	8.2	5.3	1.2	-1	0.1	2	1947	22.3	22.10.1977	-4.9	27.10.1950
Sozial	78	1008.1	stark bew.	NW 8	3.5	2.9	7.0	5.2	3.4	3	0.4	4	1947	22.3	22.10.1977	-4.9	27.10.1950
Boizenburg	46	1007.5	stark bew.	W 8	1.6	1.6	6.3	4.9	1.6	0	0.3	3	1955	21.9	22.10.1977	-4.3	31.10.1966
Lüchow	18	1007.4	leicht bew.	WNW 4	3.7	2.6	8.4	5.7	3.7	2	3.0	7	1955	21.9	22.10.1977	-4.3	31.10.1966
Seehausen/Altm.	23	1007.5	wolkig	W 13	4.9	3.5	8.2	5.6	4.9	4	0.6	2	1955	21.9	22.10.1977	-4.3	31.10.1966
Marnitz	67	1006.4	stark bew.	WSW 9	3.6	2.6	8.6	4.9	3.6	3	X	5	1955	21.9	22.10.1977	-4.3	31.10.1966
Neuruppin	39	1006.6	wolkig	WNW 11	5.2	4.1	7.6	5.6	4.8	3	0.2	2	1955	21.9	22.10.1977	-4.3	31.10.1966
Neubrandenburg	80	1005.3	stark bew.	W 22	4.7	3.1	7.5	5.5	4.1	3	0.7	3	1955	21.9	22.10.1977	-4.3	31.10.1966
Angermünde	55	1005.7	stark bew.	WSW 21	5.7	5.2	7.0	5.2	5.1	4	1.8	6	1951	21.3	22.10.1989	-5.4	31.10.1956
Lingen	26	1007.2	Nebel	SSW 5	1.0	1.0	8.4	5.5	1.0	0	0.3	3	1951	21.8	22.10.1989	-2.8	31.10.1966
Münst.-Osn./Flugh.	52	1007.8	Nebel	SE 4	1.4	0.9	7.0	5.9	0.6	-1	0.2	4	1952	22.3	22.10.1977	-3.3	30.10.1983
Osnabrück	97	1008.0	stark bew.	SW 4	3.7	3.3	6.7	5.8	3.7	3	0.4	7	1935	22.7	22.10.1989	-4.5	30.10.1935
Bad Salzuflen	139	1008.1	stark bew.	W 8	4.2	4.0	7.0	5.6	4.2	3	0.4	7	1936	22.7	22.10.1989	-7.9	31.10.1949
Hannover/Flugh.	54	1008.0	bedeckt	WSW 5	4.6	4.2	7.7	5.5	4.1	3	0.4	7	1891	23.5	22.10.1977	-6.9	21.10.1908
Braunschweig	88	1007.6	bedeckt	W 8	5.2	4.1	7.0	6.3	5.1	4	0.4	5	1891	23.5	22.10.1977	-6.9	21.10.1908
Gardelegen	48	1007.7	bedeckt	W 13	5.2	3.9	7.3	5.8	5.1	5	0.4	8	1947	23.4	22.10.1989	-6.4	26.10.1947
Magdeburg	84	1007.7	bedeckt	W 13	5.6	3.1	9.4	5.6	4.9	4	0.4	2	1893	23.3	26.10.1949	-9.0	29.10.1915
Potsdam	99	1007.1	Schauer	WSW 17	5.4	4.7	9.5	5.8	5.2	5	1.8	1	1876	22.9	26.10.1949	-9.6	29.10.1915
Berlin-Temp.	49	1006.7	Schauer	W 18	6.2	4.1	9.5	6.3	5.8	5	1.5	3	1951	22.7	22.10.1989	-5.4	31.10.1988
Lindenberg	112	1006.9	stark bew.	WSW 13	5.2	2.8	9.0	6.2	5.2	3	0.9	0.9	1951	22.7	22.10.1989	-5.4	31.10.1988
Manschnow	16	1006.0	stark bew.	WSW 18	6.0	4.9	9.5	6.1	5.5	5	1.0	0.8	1949	22.7	22.10.1989	-4.0	30.10.1983
Düsseldorf/Flugh.	44	1009.0	wolkig	SSW 8	2.3	1.8	8.3	6.3	1.8	-1	1.5	3	1947	21.9	22.10.1989	-4.6	30.10.1983
Bocholt	24	1008.2	Nebel	SW 4	3.4	3.2	8.0	5.9	3.4	2	0.5	3	1935	21.6	22.10.1989	-2.8	30.10.1940
Essen	161	1008.9	Regen	SW 8	3.8	3.4	7.1	5.2	3.8	2	0.3	5	1955	17.7	22.10.1989	-7.8	31.10.1956
Kahler Asten	859	-	in Wolken	WSW 15	0.3	0.3	1.6	1.0	0.3	0	0.6	8	1951	21.7	24.10.1971	-3.0	30.10.1983
Bad Lippspringe	158	1008.2	bedeckt	NNW 4	4.8	4.0	6.7	5.3	4.5	3	0.6	8	1951	20.3	22.10.1989	-3.4	31.10.1991
Kassel	233	1008.9	Regen	SSE 9	3.0	2.3	7.0	5.7	1.6	-1	1.5	4	1947	22.9	23.10.1989	-7.7	31.10.1949
Göttingen	173	1008.6	bedeckt	S 4	5.0	4.2	8.3	6.0	4.7	2	0.9	4	1936	22.7	22.10.1977	-4.8	27.10.1985
Leinefelde	356	1008.8	wolkig	WSW 8	3.1	2.0	6.7	5.0	2.4	0	0.4	3	1936	20.8	22.10.1977	-7.4	28.10.1985
Braunlage	610	1008.0	stark bew.	W 9	1.7	0.8	3.7	2.4	1.6	1	14	14	1951	17.7	26.10.1975	-10.3	31.10.1956
Brocken	1153	-	gef. Nebel	W 35	-1.5	-1.7	-0.2	-1.1	-1.5	-2	16	16	1954	23.3	22.10.1989	-5.9	31.10.1991
Artern	166	1008.2	wolkig	SW 15	3.8	2.0	9.2	6.0	3.7	3	0.6	3	1951	24.1	23.10.1989	-4.8	30.10.1991
Leipzig/Flugh.	141	1008.1	stark bew.	SW 17	4.1	1.2	10.2	6.5	4.1	3	0.6	5	1951	22.8	23.10.1989	-3.5	31.10.1988
Wittenberg	106	1007.6	stark bew.	SW 9	5.1	3.1	9.7	6.4	4.2	3	1.7	0.6	1917	25.3	22.10.1989	-6.9	30.10.1920
Oschatz	152	1008.1	wolkig	WSW 17	4.4	2.0	10.4	7.1	4.4	3	3.1	0.1	1917	25.3	22.10.1989	-6.9	30.10.1920
Drasden/Flugh.	227	1008.5	wolkig	WSW 15	5.1	1.1	10.4	7.4	5.0	4	0.9	0.0	1951	24.3	22.10.1989	-5.7	31.10.1966
Doberlug-Kir.	99	1008.1	bedeckt	WSW 24	5.4	4.2	9.8	6.4	5.4	5	2.6	4	1951	21.3	22.10.1989	-5.6	30.10.1991
Cottbus	69	1007.8	stark bew.	WSW 17	5.5	2.4	10.3	6.7	5.4	4	1.5	3	1951	24.3	22.10.1989	-5.7	31.10.1966
Görlitz	238	1008.7	wolkig	SSW 15	4.5	2.4	10.0	6.8	3.9	3	2.1	0.4	1951	21.3	22.10.1989	-5.6	30.10.1991
Aachen	205	1008.3	leicht bew.	SW 9	3.7	2.6	7.7	5.7	3.3	1	0.7	5	1891	24.6	24.10.1971	-5.7	27.10.1950
Nürnberg	629	1009.5	leicht bew.	WSW 8	0.6	-0.1	5.3	3.9	0.1	-1	3.1	2	1947	20.0	24.10.1971	-5.6	27.10.1947
Köln-Bonn/Flugh.	99	1008.4	stark bew.	ESE 9	2.6	1.9	9.0	6.0	1.4	-1	1.0	1	1957	22.7	21.10.1989	-5.9	30.10.1983
Bendorf	132	1009.5	stark bew.	still	3.1	2.2	10.0	7.0	2.8	1	1.3	0.6	1951	23.4	31.10.1968	-1.6	30.10.1991
Bad Marienberg	555	1009.5	stark bew.	still	2.0	1.8	4.3	3.4	1.4	2	0.3	3	1963	19.3	21.10.1969	-2.7	30.10.1991
Gießen	195	1009.8	stark bew.	SSE 2	2.3	1.6	9.0	6.2	2.3	0	3.0	1	1939	22.1	23.10.1989	-5.8	31.10.1950
Bad Hersfeld	225	1009.4	leicht bew.	still	1.2	0.7	9.0	6.4	1.2	-2	2.1	1	1949	22.9	23.10.1989	-5.3	31.10.1991
Wasserkuppe	925	-	in Wolken	SW 8	-0.5	-0.5	1.7	0.9	-0.5	-1	1	1	1936	19.2	22.10.1977	-8.5	26.10.1947
Meiningen	453	1009															