

# Wetterkarte

ISSN 0936-5818

D 7311 A

Amtsblatt des Deutschen Wetterdienstes

Erscheint täglich  
Nur Postbezug

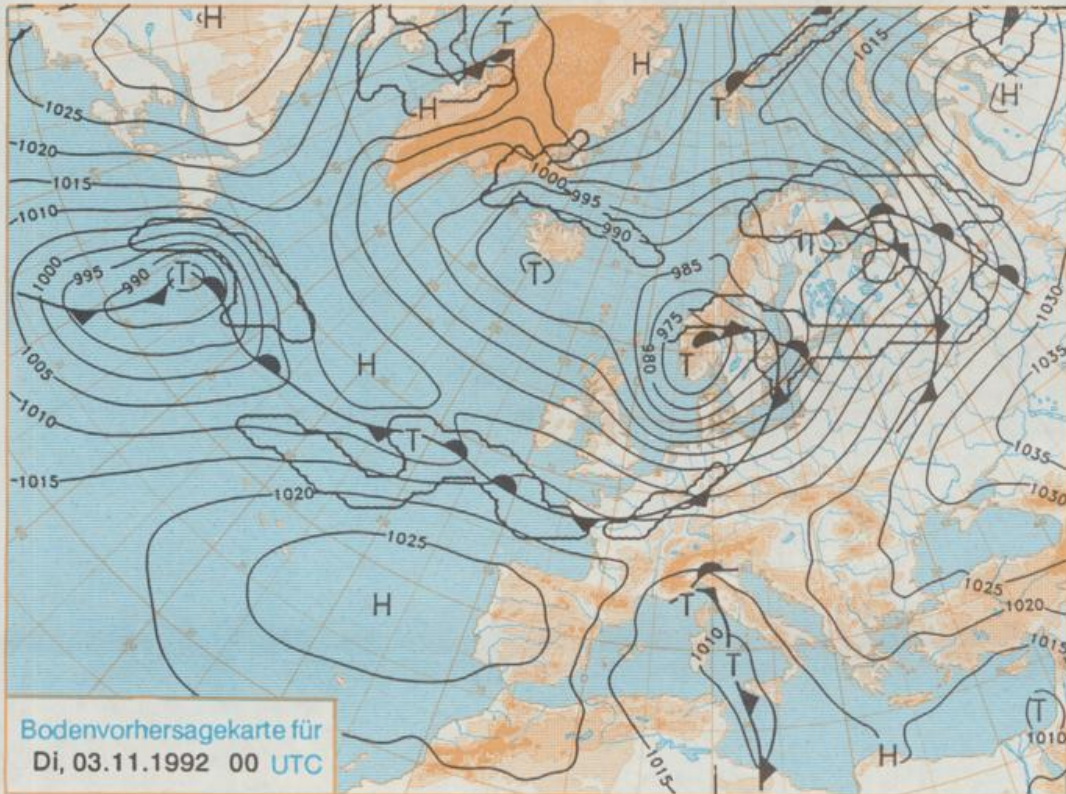
Druck und Verlag: Deutscher Wetterdienst, Zentralamt  
Frankfurter Straße 135, 6050 Offenbach am Main  
Postfach 10 04 65, Telefon: (069) 80 62-225  
Telex: (069) 4152817, Telefax: (069) 80 62-484  
Postgirokonto Frankfurt: BLZ 500 100 80, KINr. 490 31-806

Schutzgebühr monatlich 18,-DM  
einschließlich Versandkosten,  
Einzelpreis 0,80 DM  
zuzüglich Versandkosten

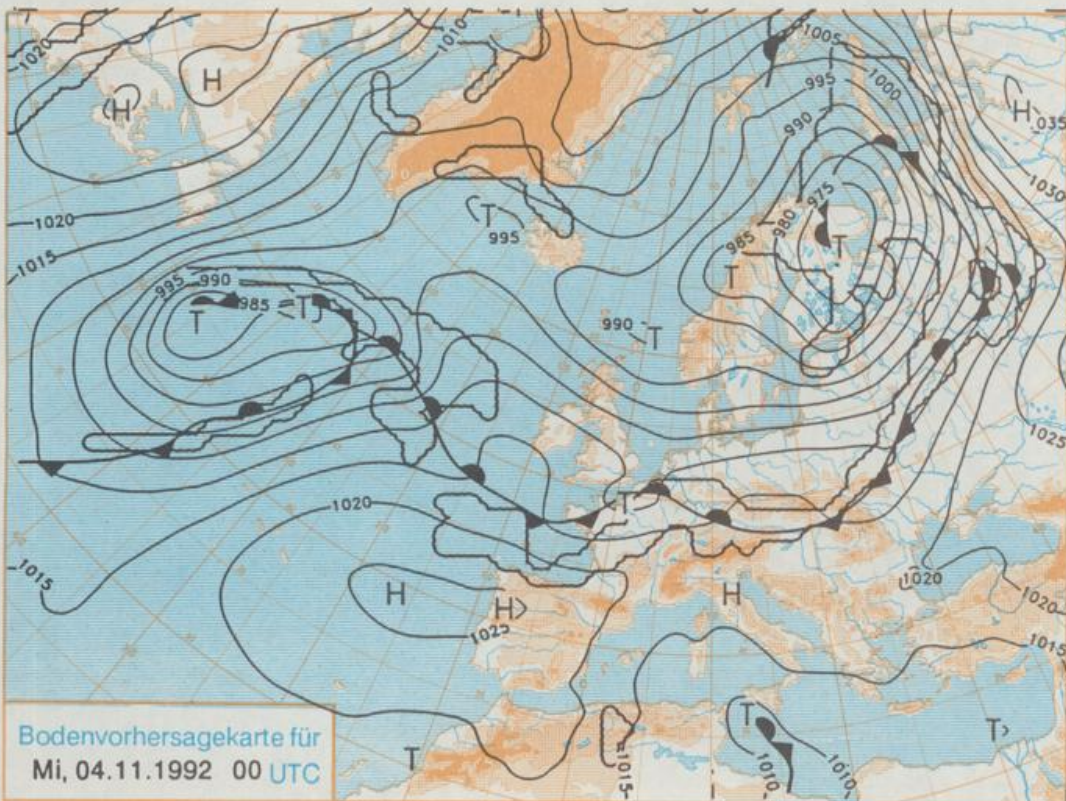
Jahrgang 1992

Sonntag, den 01. November

Nummer 306



Stereographische Projektion 1 : 60 000 000 60°N



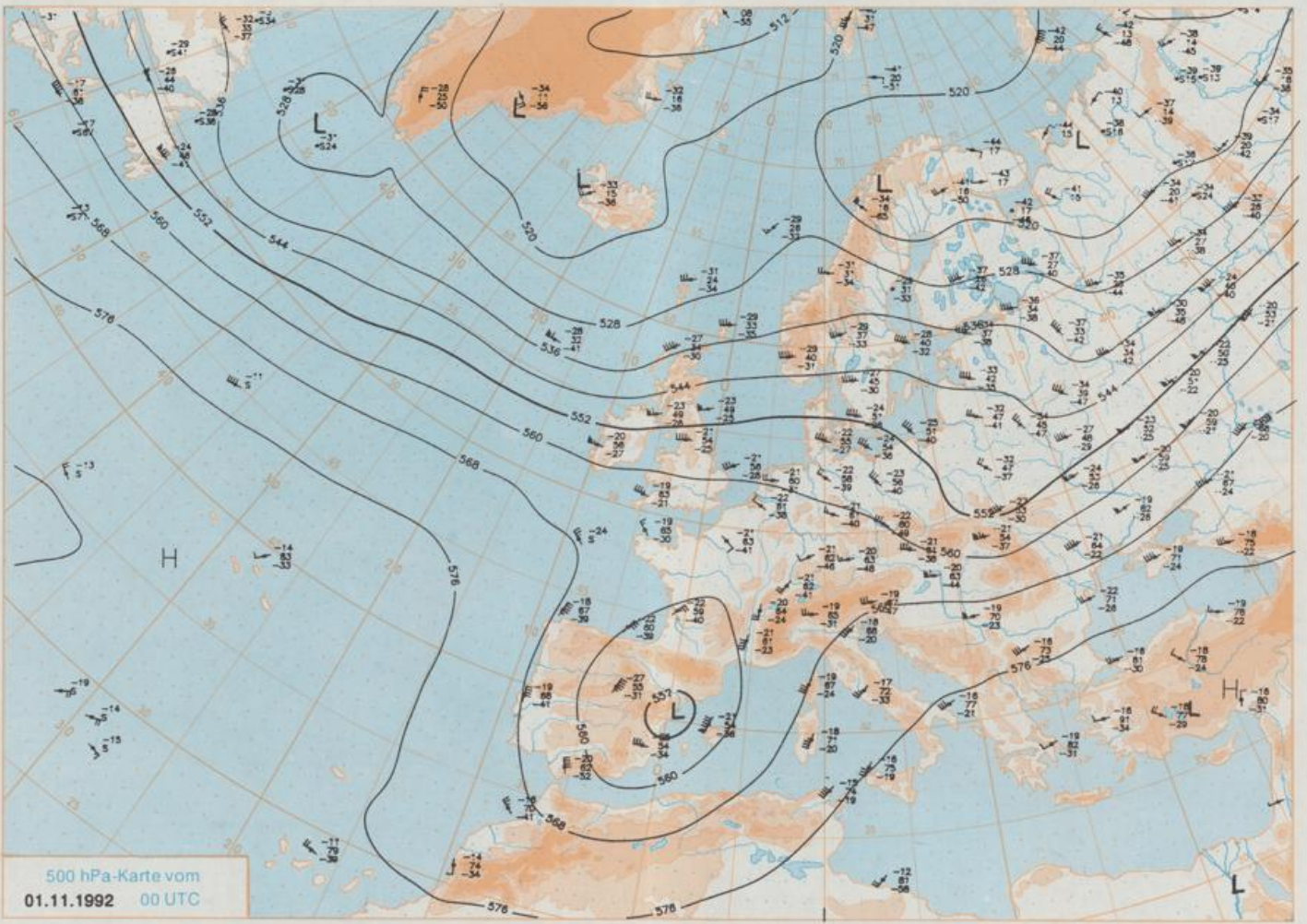
## Deutschland-Vorhersage für Dienstag, 03.11.1992

Aus der am Sonntag über dem mittleren Atlantik angelangten Wellenstörung entwickelt sich ein Sturmtief. Es zieht bis Dienstag nach Schottland und anschließend weiter zum Europäischen Nordmeer. Seine Kaltfront überquert im Laufe des Dienstags den größten Teil Deutschlands. Über Nordwestfrankreich bildet sich dabei ein Wellentief, dessen Warmfront zum Mittwoch auf den Westen Deutschlands übergreift.

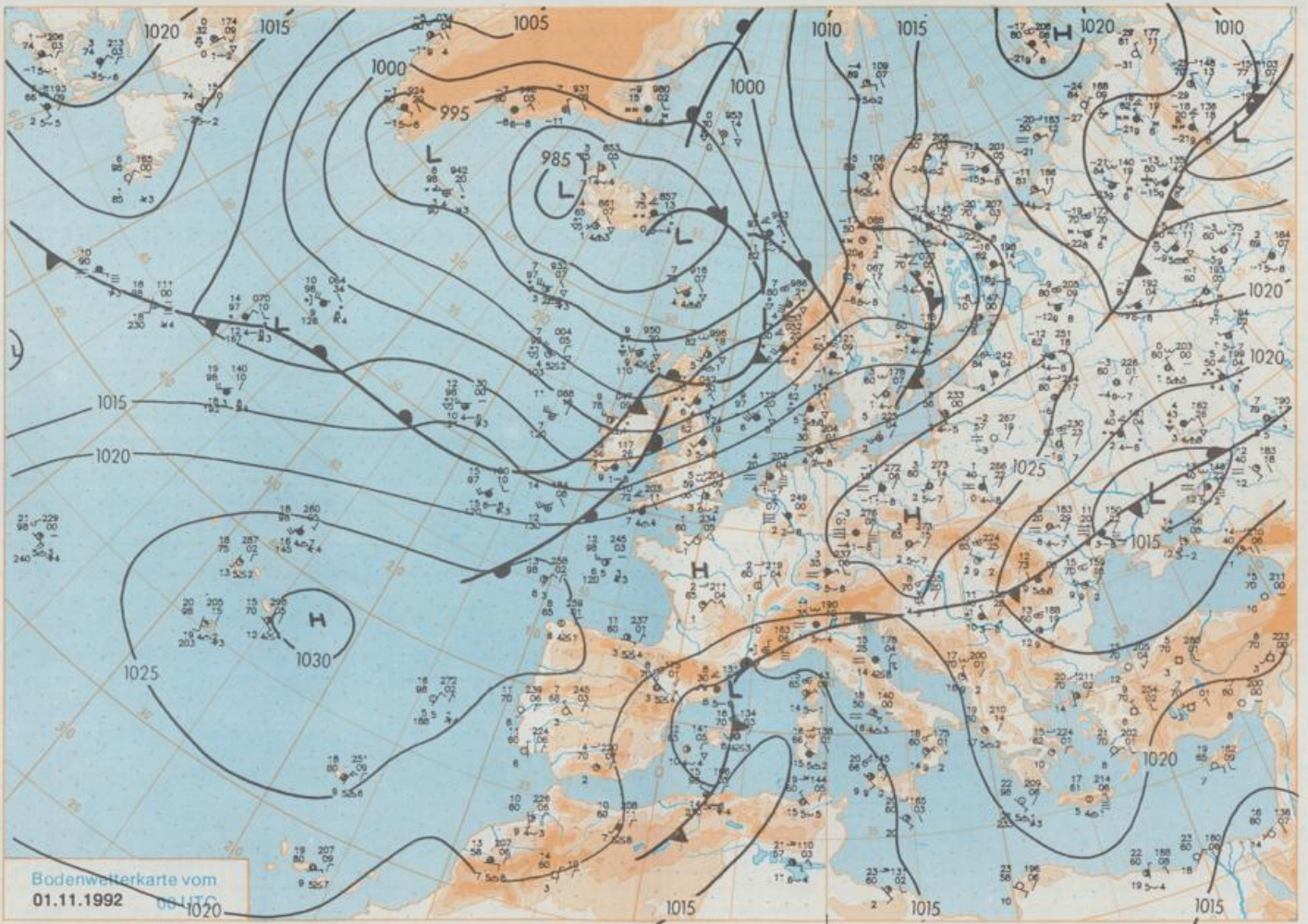
In der Nordhälfte wechselnde, vielfach starke Bewölkung mit Schauern, im Süden stark bewölkt bis bedeckt und Regen. Frühtemperaturen im Südosten um 3, sonst 5 bis 8 Grad C. Höchsttemperaturen 5 bis 10 Grad C. Im Süden allmählich auffrischender, nach Norden hin starker bis stürmischer Wind um Südwest.

## Weitere Aussichten für Mittwoch, 04.11.1992

Regnerisch, windig, Tages- und Nachttemperaturen 4 bis 9 Grad C.



Stereographische Projektion 1 : 30 000 000 60°N



Stereographische Projektion 1 : 30 000 000 60°N

Wettermeldungen von Sonntag, dem 1. November 1992 06 UTC

Station	Bar.-höhe (m)	Luftdr. red.NN (hPa)	Wetter	Deutschland										Extremwerte der Lufttemperatur in der Dekade vom 1.11. bis 10.11.				
				Wind km/h	Temperaturen (Grad C)		Sonne			RR 24h mm	Schnee höhe cm	seit	Tmax Datum	Tmin Datum				
					Luft 2 m	Tau-punkt	Max Vortag	Mittel 2 m	Nacht 5 cm						Vort. Std.			
Heigoland	8	1018.4	stark bew.	SSW	44	5.3	4.0	9.1	7.2	5.3	5	1.4	0.4	1952	15.5	2.11.1968	0.2	3.11.1980
List / Sylt	29	1016.0	bedeckt	SSW	37	6.5	4.2	9.2	6.0	5.4	3	5.0	5	1937	14.8	2.11.1968	-3.0	2.11.1955
Schleswig	48	1019.6	Nebel	SSW	18	2.2	2.2	4.6	2.3	2.2	2	0.2	0.4	1947	17.8	2.11.1968	-5.3	9.11.1948
Kiel	31	1020.3	bedeckt	SSW	15	2.3	1.0	5.9	2.8	2.3	2	5.2		1940	19.5	2.11.1968	-4.9	10.11.1981
Arkona	42	1021.9	bedeckt	SSW	33	1.5	1.0	4.5	1.3	0.8	-1	8.2		1951	17.8	1.11.1968	-2.4	7.11.1970
Norderney	16	1018.6	bedeckt	S	26	3.7	2.7	8.0	4.9	3.7	4	1.9	3	1947	16.2	2.11.1968	-2.7	2.11.1955
Bremerhaven	11	1020.4	bedeckt	S	22	2.2	1.9	6.5	2.9	2.2	2	5.1		1949	18.4	2.11.1968	-4.3	2.11.1966
Cuxhaven	12	1020.0	bedeckt	SSW	21	2.5	2.0	5.6	2.7	2.5	1	4.3		1946	18.3	2.11.1968	-3.5	8.11.1970
Hamburg/Flugh.	16	1021.3	leicht bew.	SSW	9	1.3	0.3	6.3	3.3	1.3	0	6.3		1891	20.2	2.11.1968	-7.0	1.11.1956
Lübeck	15	1021.4	wolkenlos	SSW	11	0.7	-0.3	6.8	2.6	0.7	-1	5.6		1890	19.8	1.11.1968	-7.3	10.11.1921
Boltenhagen	17	1021.3	leicht bew.	S	18	1.8	1.3	6.8	3.1	1.7	1	7.7		1951	19.1	1.11.1968	-5.2	3.11.1966
Schwerin	67	1022.5	wolkenlos	S	8	-0.2	-1.6	6.2	2.2	-0.2	-1	6.7		1946	19.1	1.11.1968	-5.7	5.11.1949
Warnemünde	10	1021.9	bedeckt	S	17	3.0	1.9	6.0	2.6	1.9	0	7.7		1951	19.5	1.11.1968	-4.4	2.11.1966
Teterow	50	1023.5	gef. Nebel	S	17	-0.9	-1.8	5.5	0.5	-1.2	-2	5.6		1947	18.6	1.11.1968	-4.9	5.11.1949
Barth	7	1021.8	bedeckt	SSW	17	2.1	1.4	5.8	0.3	-0.7	-5	7.8						
Greifswald	6	1023.2	bedeckt	S	17	-0.2	-2.0	5.5	0.6	-1.0	-2	6.2		1951	19.6	1.11.1968	-4.4	7.11.1970
Ueckermünde	7	1024.3	bedeckt	S	26	-0.6	-1.1	6.1	0.0	-1.4	-2	5.4						
Emden	12	1019.3	bedeckt	S	37	3.1	2.9	7.1	3.8	2.9	2	1.8		1947	17.6	2.11.1968	-4.8	1.11.1956
Bremen/Flugh.	5	1021.7	leicht bew.	S	11	-1.8	-2.3	7.3	2.6	-1.8	-4	5.9		1890	19.4	1.11.1968	-8.8	10.11.1968
Soltau	78	1022.6	Nebel	S	9	-1.7	-2.3	5.4	1.7	-2.0	-3	4.1		1947	19.6	1.11.1968	-7.5	3.11.1949
Boizenburg	46	1022.4	leicht bew.	SSE	9	-1.3	-1.3	6.9	1.8	-1.3	-2	4.2						
Lüchow	18	1023.9	gef. Nebel	S	9	-1.9	-1.9	6.7	1.0	-2.1	-3	4.2		1955	21.1	1.11.1968	-7.7	1.11.1956
Seehausen/Altm.	23	1024.0	gef. Nebel	SSE	13	-1.2	-1.7	6.4	0.6	-2.2	-5	7.6						
Marnitz	87	1023.1	Nebel	SSE	4	-0.5	-1.0	5.9	1.7	-0.7	-5	X						
Neuruppin	39	1025.0	Nebel	SSE	17	-0.5	-0.6	5.4	1.0	-1.7	-3	7.0						
Neubrandenburg	80	1024.0	gef. Nebel	S	15	-0.5	-1.2	4.8	0.8	-1.2	-2	7.0						
Angermünde	55	1025.3	gef. Nebel	S	17	-0.9	-0.9	5.5	-0.5	-1.9	-2	5.6		1951	21.1	1.11.1968	-7.6	1.11.1956
Lingen	26	1020.9	stark bew.	S	11	2.3	2.3	7.1	3.9	1.9	1	3.6		1951	18.5	1.11.1968	-7.1	4.11.1980
Münst.-Osn./Flugh.	52	1022.1	Nebel	SSE	8	0.5	0.5	6.2	2.5	0.3	-2	3.0						
Osnabrück	97	1022.3	wolkenlos	SW	4	-1.8	-2.6	5.5	3.2	-1.8	-4	3.8		1952	20.2	1.11.1968	-6.6	4.11.1980
Bad Salzuflen	139	1022.7	wolkenlos	SSW	8	-0.1	-0.1	5.1	2.0	-1.0	-2	0.5		1935	20.7	1.11.1968	-6.0	4.11.1941
Hannover/Flugh.	54	1022.3	wolkenlos	SSE	11	-0.8	-1.0	5.9	1.2	-1.0	-3	4.8		1936	20.6	1.11.1968	-8.3	4.11.1980
Braunschweig	88	1023.5	wolkenlos	S	11	-1.0	-1.0	6.6	1.7	-1.7	-5	0.2		1891	21.5	1.11.1968	-8.5	8.11.1908
Gardelegen	48	1024.0		S	4	-1.5	-1.9	7.0	0.6	-1.6	-4	6.8						
Magdeburg	84	1024.4	wolkenlos	still		-2.8	-4.2	7.3	1.0	-3.6	-6	6.8		1947	20.6	1.11.1968	-8.3	1.11.1956
Potsdam	99	1025.4	gef. Nebel	still		-1.4	-1.4	5.6	0.5	-2.3	-3	7.3		1893	21.5	5.11.1899	-8.3	10.11.1908
Berlin-Temp.	49	1025.4	bedeckt	SSE	9	-1.1	-1.4	5.5	0.3	-1.3	-1	6.8		1876	20.5	1.11.1968	-8.8	10.11.1908
Lindenberg	112	1026.3	Nebel	S	8	-0.4	-0.5	1.0	-0.6	-1.6	-2	0.5		1951	19.8	1.11.1968	-8.0	1.11.1956
Manschnow	16	1026.1	bedeckt	S	13	-0.6	-0.6	-0.3	-1.6	-1.4	-1							
Düsseldorf/Flugh.	44	1022.7	stark bew.	SSE	17	2.1	1.2	6.7	4.2	1.2	-1	1.0		1969	18.3	10.11.1977	-6.7	4.11.1980
Bocholt	24	1021.7	bedeckt	S	9	3.0	2.3	7.5	4.2	2.9	3	2.2		1947	19.7	7.11.1955	-7.8	8.11.1980
Essen	161	1022.6	bedeckt	SSW	11	0.5	0.3	6.1	3.0	0.5	-1	1.8		1935	19.8	2.11.1968	-5.8	4.11.1980
Kahler Asten	859	-	leicht bew.	SSW	22	-2.0	-4.4	3.1	-0.2	-2.2	-7	3.9		1955	17.6	7.11.1965	-9.8	3.11.1980
Bad Lippspringe	158	1022.8	wolkenlos	SE	5	-2.3	-2.6	3.6	1.0	-2.5	-6		Re	1951	20.1	2.11.1968	-7.2	8.11.1980
Kassel	233	1024.3	Nebel	S	8	-0.2	-0.2	7.6	3.3	-0.2	0	2.9		1951	20.7	1.11.1968	-5.0	5.11.1988
Göttingen	173	1024.6	Nebel	SSW	8	0.0	0.0	8.6	2.7	0.0	0	5.9		1947	20.6	1.11.1968	-11.0	2.11.1949
Leinefelde	356	1025.3	wolkenlos	still		-2.9	-3.3	7.0	1.5	-3.3	-6	4.9		1957	19.7	1.11.1968	-8.4	2.11.1980
Braunlage	610	1024.5	wolkenlos	W	9	-1.1	-2.4	4.6	-0.3	-2.2	-7	5.4		1936	18.8	9.11.1983	-8.6	3.11.1980
Brocken	1153	-	gef. Nebel	SSW	31	-2.9	-3.0	-0.3	-2.6	-3.9	-6	7.4		1951	17.0	2.11.1968	-13.0	3.11.1980
Artern	166	1025.0	gef. Nebel	still		-3.0	-3.5	7.7	1.9	-3.0	-5	7.7		1954	21.8	1.11.1968	-7.6	1.11.1956
Leipzig/Flugh.	141	1024.9	wolkenlos	SSE	17	-2.5	-4.0	6.4	1.6	-3.0	-5	7.2		1951	21.3	1.11.1968	-8.0	1.11.1956
Wittenberg	106	1025.5	gef. Nebel	ESE	8	-2.4	-2.9	6.4	0.5	-2.7	-4	6.9		1951	21.2	1.11.1968	-8.4	1.11.1956
Oschatz	152	1025.8	wolkenlos	still		-5.0	-5.9	5.4	0.4	-5.5	-8	4.5						
Dresden/Flugh.	227	1026.5	gef. Nebel	S	5	-3.2	-4.1	3.5	-0.4	-4.1	-5	1.4		1917	19.1	2.11.1945	-7.7	1.11.1956
Doberlug-Kr.	99	1026.1	Nebel	still		-1.9	-2.5	2.8	-0.3	-2.0	-2	2.1						
Cottbus	69	1026.4	stark bew.	E	4	-1.2	-2.5	0.2	-1.0	-1.2	-2			1951	19.8	3.11.1968	-9.0	1.11.1956
Görlitz	238	1027.2	gef. Nebel	SSE	4	-4.2	-4.8	1.8	0.6	-4.3	-7			1951	18.4	3.11.1968	-7.8	1.11.1956
Aachen	205	1022.3	wolkenlos	S	8	1.1	-0.4	4.9	2.8	0.0	-2	0.1	0.0	1891	21.6	2.11.1984	-6.9	9.11.1908
Nürnberg	629	1023.5	wolkenlos	SSE	13	0.1	-2.0	3.2	1.0	-0.1	-1	3.3		1947	17.0	7.11.1955	-8.9	3.11.1980
Köln-Bonn/Flugh.	99	1023.4	bedeckt	ESE	15	0.6	0.4	4.1	3.2	0.6	1			1957	20.2	1.11.1968	-10.1	3.11.1980
Bendorf	132	1024.4	bedeckt	ENE	8	0.3	-0.7	3.5	2.4	0.2	0		0.0	1951	20.3	2.11.1968	-5.2	2.11.1966
Bad Marienberg	555	1024.6	wolkenlos	SSW	4	-1.7	-1.9	5.7	-0.1	-3.1	-6	3.4		1963	17.5	7.11.1966	-7.7	3.11.1980
Giessen	195	1024.6	Nebel	N	4	1.2	1.0	6.4	2.8	1.2	2	5.8		1939	19.1	1.11.1968	-6.5	3.11.1949
Bad Hersfeld	225	1025.4	Nebel	still		-1.6	-1.9	9.0	2.0	-1.6	-3	4.5		1949	17.6	1.11.1968	-9.5	5.11.1949
Wasserkuppe	925	-	leicht bew.	SE	21	-2.6	-3.2	3.0	-0.8	-3.2	-8	5.5		1936	17.1	2.11.1984	-10.3	3.11.1980
Meiningen	453	1025.5	wolkenlos	still		-2.8	-4.1	5.7	1.4	-2.8	-9	6.8						
Schmücke	942	-	wolkenlos	SW	5	-2.9	-4.0	1.1	-1.1	-3.3	-7	5.7		2				
Erfurt/Flugh.	323	1024.8	wolkenlos	S	5	-2.0	-3.7	6.2	1.3	-2.6	-3	6.5		1967	20.8	1.11.1968	-8.5	8.