

Wetterkarte

ISSN 0936-5818

D 7311 A

Amtsblatt des Deutschen Wetterdienstes

Erscheint täglich
Nur Postbezug

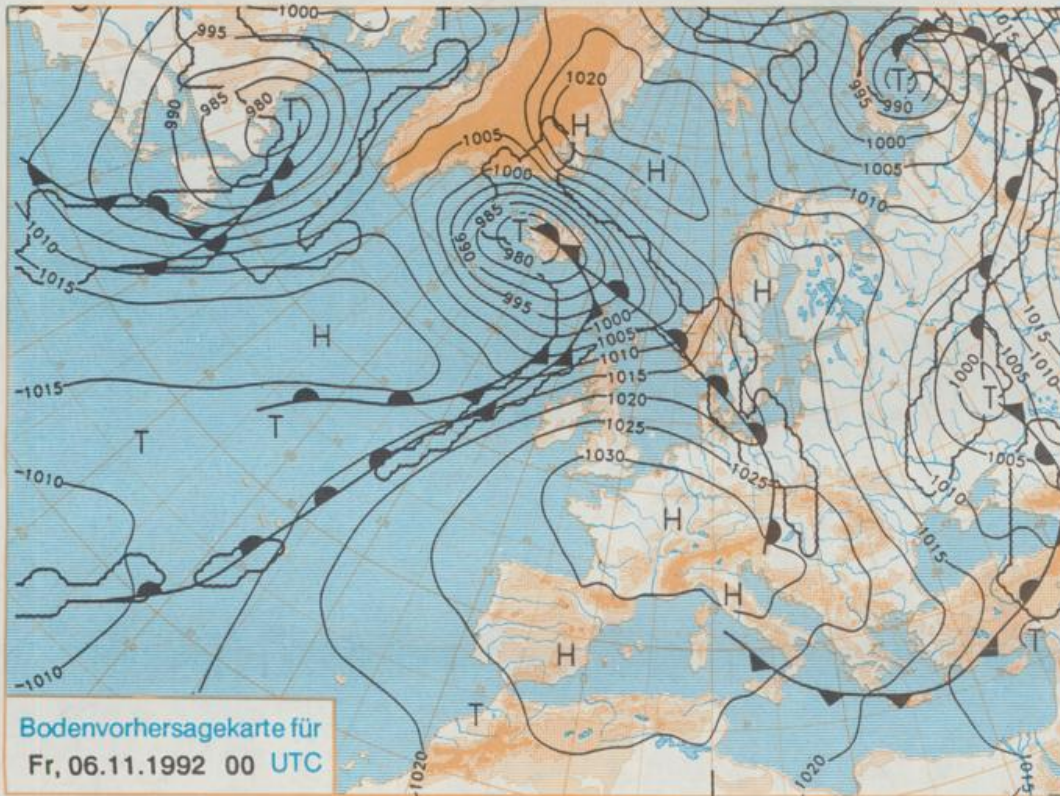
Druck und Verlag: Deutscher Wetterdienst, Zentralamt
Frankfurter Straße 135, 6050 Offenbach am Main
Postfach 10 04 65, Telefon: (069) 80 62-225
Telex: (069) 4152817, Telefax: (069) 80 62-484
Postgirokonto Frankfurt: BLZ 500 100 60, KINr. 490 31-608

Schutzgebühr monatlich 18,-DM
einschließlich Versandkosten,
Einzelpreis 0,80 DM
zuzüglich Versandkosten

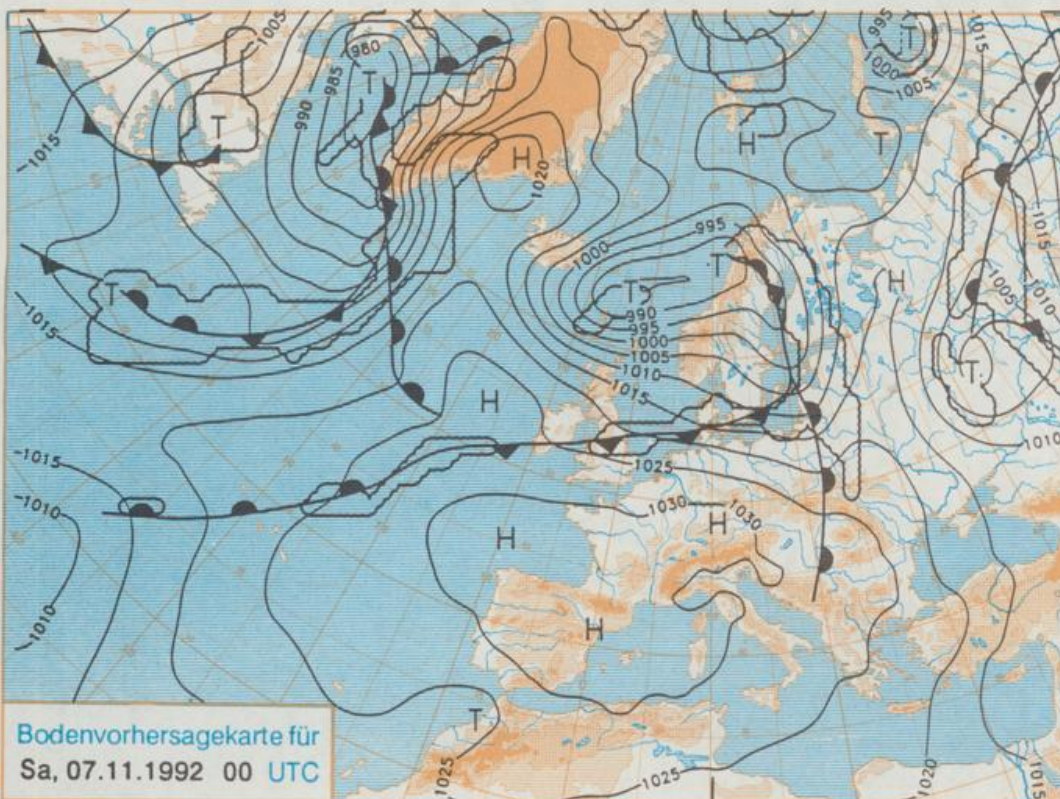
Jahrgang 1992

Mittwoch, den 04. November

Nummer 309



Stereographische Projektion 1 : 60 000 000 60°N



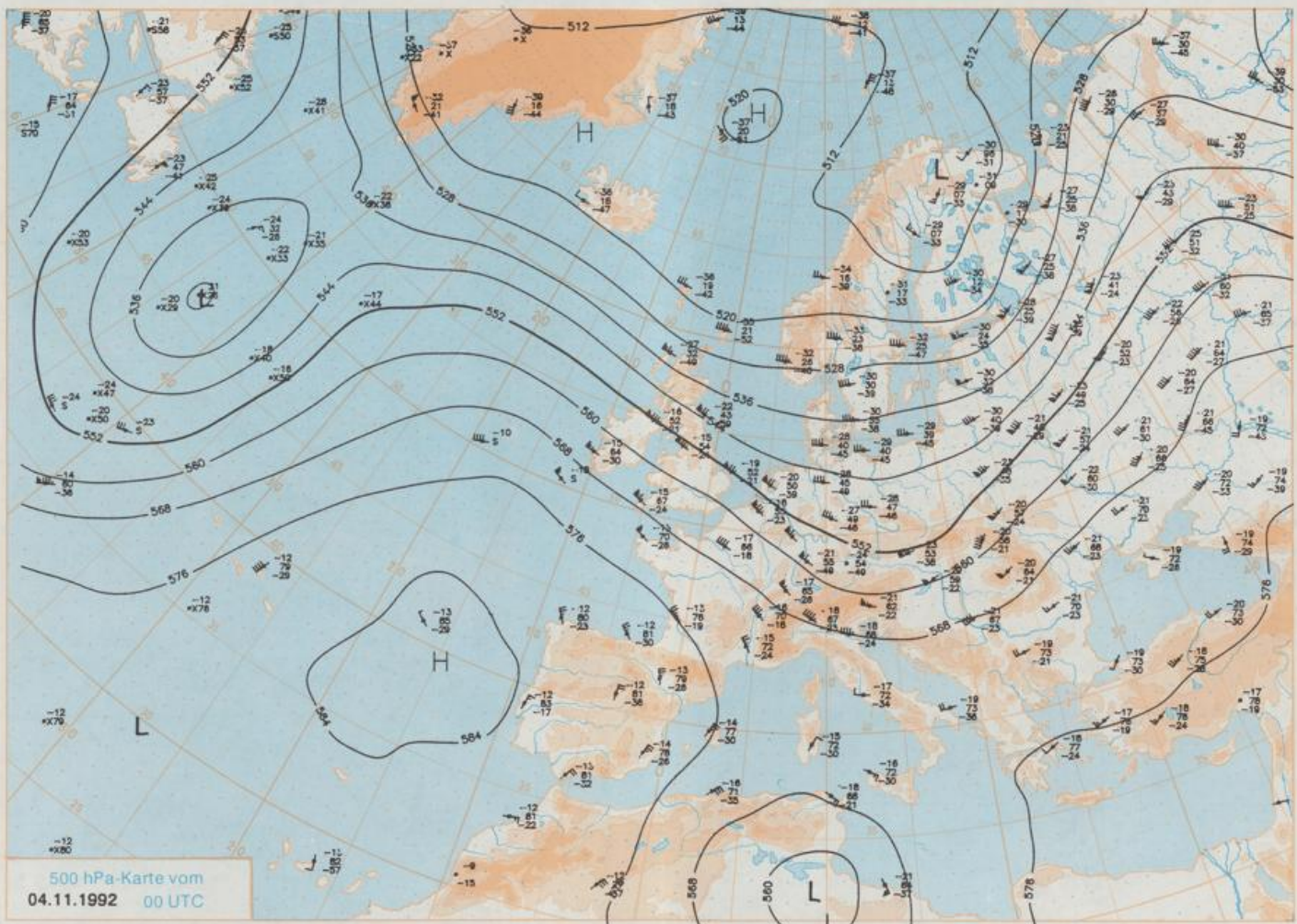
Deutschland-Vorhersage für Freitag, 06.11.1992

Das am Mittwoch über den Azoren liegende Hoch verlagert sich langsam nach Süddeutschland. Das zugehörige Höhenhoch schwächt sich im Laufe des Freitags ab. Daher kann die Kaltfront des Nordmeertiefs im weiteren Verlauf über Deutschland hinweg nach Süden ziehen.

Im Norden und Osten vielfach stark bewölkt und vor allem östlich der Elbe anfangs noch etwas Regen. In den anderen Gebieten teils nebligtrüb, teils - vor allem im Bergland - sonnig und niederschlagsfrei. Tiefstwerte 5 bis null Grad C, Tageshöchstwerte um 8, bei anhaltend nebligtrübem Wetter um 4 Grad c. Im Süden schwächer, nach Norden hin auch mäßiger, zeitweise frischer Wind um Südwest.

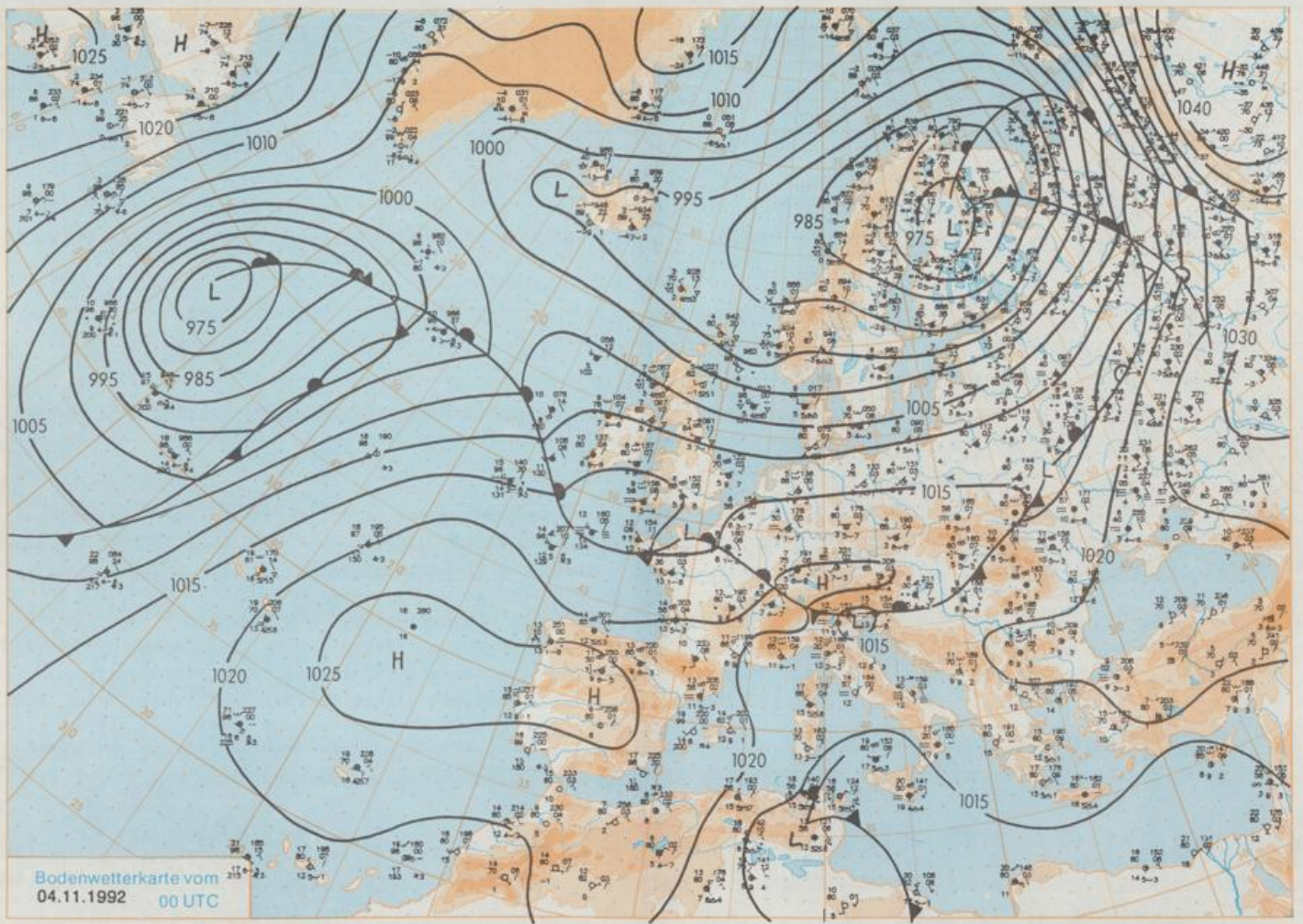
Weitere Aussichten für Samstag, 07.11.1992

Von Nord nach Süd Durchzug starker Bewölkung und vor allem in der Osthälfte etwas Regen, nachmittags auch Schauer. Wenig Temperaturänderung.



500 hPa-Karte vom
04.11.1992 00 UTC

Stereographische Projektion 1 : 30 000 000 60°N



Stereographische Projektion 1 : 30 000 000 60°N

Wettermeldungen von Mittwoch, dem 4. November 1992 06 UTC

Station	Bar.-höhe (m)	Luftdr. red.NN (hPa)	Wetter	Wind km/h	Deutschland					Sonne Vort. Std.	RR 24h mm	Schnee höhe cm	Extremwerte der Lufttemperatur in der Dekade vom 1.11. bis 10.11. Datum					
					Temperaturen (Grad C)								Tmin	Tmax	Datum	Datum		
					Luft 2 m	Tau-punkt	Max	Mittel 2 m	Nacht 2 m 5 cm									
Helgoland	8	1007.2	wolkig	W	46	10.1	5.9	11.0	9.6	8.2	7	4.4	4	1952	15.5	2.11.1968	0.2	3.11.1980
List / Sylt	29	1004.5	wolkig	W	35	7.7	3.7	10.4	8.6	5.9	4	4.9	7	1937	14.8	2.11.1968	-3.0	2.11.1955
Schleswig	48	1006.3	wolkig	SW	22	5.5	4.7	10.2	6.6	5.4	4	4.6	2	1947	17.8	2.11.1968	-5.3	9.11.1948
Kiel	31	1007.5	stark bew.	SW	13	5.3	3.9	10.2	7.6	5.3	4	3.6	0.9	1940	19.5	2.11.1968	-4.9	10.11.1981
Arkona	42	1006.9	stark bew.	SW	39	5.2	4.0	9.1	6.8	4.8	3	5.5	0.0	1951	17.8	1.11.1968	-2.4	7.11.1970
Norderney	16	1009.1	leicht bew.	WSW	26	7.3	5.6	9.9	8.2	6.8	6	5.5	2	1947	16.2	2.11.1968	-2.7	2.11.1955
Bremerhaven	11	1009.6	leicht bew.	SW	30	6.2	4.9	10.4	7.8	5.0	4	4.9	0.5	1949	18.4	2.11.1968	-4.3	2.11.1966
Cuxhaven	12	1008.9	stark bew.	WSW	18	6.6	5.2	9.8	8.0	5.4	3	3.5	6	1946	18.3	2.11.1968	-3.5	8.11.1970
Hamburg/Flugh.	16	1009.5	wolkig	SW	18	4.7	3.6	11.0	7.7	4.2	4	4.2	0.8	1891	20.2	2.11.1968	-7.0	1.11.1956
Lübeck	15	1009.3	stark bew.	SW	13	4.7	3.6	10.1	6.9	4.3	2	3.6	0.5	1890	19.8	1.11.1968	-7.3	10.11.1921
Boitenhagen	17	1008.3	stark bew.	SW	22	5.3	4.6	10.1	6.9	4.7	3	4.7	0.2	1951	19.1	1.11.1968	-5.2	3.11.1966
Schwerin	67	1010.0	wolkig	SSW	21	3.9	2.9	10.3	7.4	3.4	2	2.9	2	1946	19.1	1.11.1968	-5.7	5.11.1949
Warnemünde	10	1008.5	Regen	SW	17	5.7	4.1	10.5	8.2	5.6	5	6.4	0.0	1951	19.5	1.11.1968	-4.4	2.11.1966
Teterow	50	1009.6	wolkig	SSW	24	4.5	2.8	9.6	7.3	4.3	3	1.4	0.0	1947	18.6	1.11.1968	-4.9	5.11.1949
Barth	7	1007.8	wolkig	SW	21	5.2	3.8	10.4	7.5	5.1	4	6.7						
Greifswald	6	1008.8	stark bew.	SW	17	5.2	0.4	10.6	7.7	5.0	4	4.2		1951	19.6	1.11.1968	-4.4	7.11.1970
Ueckermünde	7	1010.3	wolkig	S	21	4.8	3.1	10.7	7.8	4.7	4	2.3						
Emden	12	1009.7	stark bew.	SW	30	6.4	5.6	10.7	7.4	5.1	4	4.9	0.0	1947	17.6	2.11.1968	-4.8	1.11.1956
Bremen/Flugh.	5	1011.0	stark bew.	SW	21	5.8	5.7	11.0	7.0	3.8	2	4.0	0.0	1890	19.4	1.11.1968	-8.8	10.11.1908
Soiltau	78	1011.2	stark bew.	WSW	21	5.4	4.5	10.3	6.2	3.9	3	4.0	2	1947	19.6	1.11.1968	-7.5	3.11.1949
Boizenburg	46	1010.4	wolkig	SW	17	4.8	4.1	10.8	7.1	4.3	4	4.8	0.8					
Lüchow	18	1011.8	stark bew.	WSW	13	4.7	3.8	11.0	7.0	3.4	0	3.0	1	1955	21.1	1.11.1968	-7.7	1.11.1956
Seehausen/Altm.	23	1012.3	wolkig	SW	15	4.0	2.6	11.6	7.6	4.0	3	1.9	1					
Marnitz	87	1010.7	wolkig	SW	22	4.3	3.3	10.6	7.5	4.2	3	X						
Nauruppin	39	1012.3	leicht bew.	SSW	15	2.7	2.4	11.0	6.8	2.4	0	2.7						
Neubrandenburg	80	1010.6	wolkig	SW	31	4.4	2.9	9.7	6.7	4.3	3	3.0	2					
Angermünde	55	1012.0	stark bew.	SW	18	4.6	4.5	9.9	7.6	3.3	2	1.1	0.4	1951	21.1	1.11.1968	-7.6	1.11.1956
Lingen	26	1011.4	stark bew.	SW	13	6.1	5.6	11.1	6.6	4.7	3	2.2	0.1	1951	18.5	1.11.1968	-7.1	4.11.1980
Münst.-Osn./Flugh.	52	1013.2	stark bew.	WSW	22	6.7	5.9	10.0	7.0	4.8	3	1.8						
Osnabrück	97	1012.6	stark bew.	SW	15	5.9	5.3	10.4	7.8	4.9	4	1.9	0.6	1952	20.2	1.11.1968	-6.6	4.11.1980
Bad Salzuflen	139	1013.3	bedeckt	SW	13	6.0	5.2	9.1	6.9	3.7	1	0.4	0.1	1935	20.7	1.11.1968	-6.0	4.11.1941
Hannover/Flugh.	54	1012.2	Regen	SW	18	6.6	5.2	10.2	7.6	5.0	2	2.4	0.5	1936	20.6	1.11.1968	-8.3	4.11.1980
Braunschweig	88	1012.6	stark bew.	WSW	18	5.4	3.4	10.2	7.3	4.2	2	0.9		1891	21.5	1.11.1968	-8.5	8.11.1908
Gardelegen	48	1012.6	stark bew.	SSW	17	4.8	2.9	10.5	7.4	4.0	2	1.8	1					
Magdeburg	84	1013.6	leicht bew.	SW	15	3.7	3.3	11.3	7.5	3.0	1	2.6	0.0	1947	20.6	1.11.1968	-8.3	1.11.1956
Potsdam	99	1013.4	wolkig	SSW	21	3.7	3.3	10.9	7.0	3.2	0	2.8		1893	21.5	5.11.1899	-8.3	10.11.1908
Berlin-Tamp.	49	1013.3	wolkig	SW	18	4.0	2.7	10.5	8.0	4.0	2	0.6		1876	20.5	1.11.1968	-8.8	10.11.1908
Lindenberg	112	1013.9	wolkig	SW	17	4.2	2.9	10.9	7.2	4.1	2	2.0	0.8	1951	19.8	1.11.1968	-8.0	1.11.1956
Manschnow	16	1012.9	leicht bew.	SSW	17	3.3	2.8	10.9	7.4	3.3	2	0.9						
Düsseldorf/Flugh.	41	1015.3	stark bew.	SW	15	6.3	4.7	10.5	6.8	4.6	3	2.0	2	1969	18.3	10.11.1977	-6.7	4.11.1980
Bocholt	24	1013.8	stark bew.	WSW	18	6.4	5.2	10.4	7.3	5.2	3	2.8	0.7	1947	19.7	7.11.1955	-7.8	8.11.1980
Essen	161	1015.3	stark bew.	WSW	15	5.8	4.3	9.6	7.2	5.2	3	0.9	7	1953	19.8	2.11.1968	-5.8	4.11.1980
Kahler Asten	859	-	Sprühregen	WSW	28	1.2	1.2	3.1	2.4	1.2	1			1955	17.6	7.11.1965	-9.8	3.11.1980
Bad Lippspringe	158	1013.9	stark bew.	WSW	13	6.3	4.7	8.3	6.1	3.7	1	5		1951	20.1	2.11.1968	-7.2	8.11.1980
Kassel	233	1015.5	stark bew.	SSW	21	3.8	3.1	9.3	6.4	2.8	1	0.7	0.5	1951	20.7	1.11.1968	-5.0	5.11.1968
Göttingen	173	1014.8	stark bew.	SSW	8	4.8	3.0	10.0	7.4	3.2	0	1.5	0.2	1947	20.6	1.11.1968	-11.0	2.11.1949
Leinefelde	356	1015.0	wolkig	WSW	15	4.0	2.5	9.3	6.2	2.5	-1	0.9	0.1	1957	19.7	1.11.1968	-6.4	2.11.1980
Braunlage	610	1014.1	bedeckt	SW	17	2.3	1.1	4.6	3.7	2.1	2	11		1936	18.8	9.11.1983	-8.6	3.11.1980
Brocken	1153	-	gef. Nebel	WSW	54	-0.8	-0.9	0.6	0.1	-1.0	-1	10	41	1951	17.0	2.11.1968	-13.0	3.11.1980
Artern	166	1014.5	bedeckt	SW	15	4.7	3.0	10.2	6.7	3.7	3	2.7	0.0	1954	21.8	1.11.1968	-7.6	1.11.1956
Leipzig/Flugh.	141	1014.7	wolkig	SSW	18	4.1	1.9	10.2	7.3	3.9	3	0.9		1951	21.3	1.11.1968	-8.0	1.11.1956
Wittenberg	106	1014.2	leicht bew.	SW	9	3.6	2.5	10.2	7.0	3.3	2	0.3	0.0	1951	21.2	1.11.1968	-8.4	1.11.1956
Oschatz	152	1014.9	stark bew.	SW	11	4.2	2.3	10.7	7.1	4.2	2	1.3						
Dresden/Flugh.	227	1015.4	leicht bew.	S	11	5.6	2.3	9.4	7.0	5.1	3		0.0	1917	19.1	2.11.1945	-7.7	1.11.1956
Doberlug-Kr.	99	1014.8	leicht bew.	SSW	13	4.0	2.3	10.0	7.6	4.0	2		0.2					
Cottbus	69	1015.1	stark bew.	WSW	18	5.9	2.4	9.8	7.9	5.2	3		0.0	1951	19.8	3.11.1968	-9.0	1.11.1956
Görlitz	238	1015.9	leicht bew.	SW	17	3.3	1.5	8.5	6.6	2.6	0		0.0	1951	18.4	3.11.1968	-7.8	1.11.1956
Aachen	205	1015.3	stark bew.	SW	15	6.4	4.1	10.1	7.6	5.6	4	1.7	0.1	1891	21.6	2.11.1984	-6.9	9.11.1908
Nürnberg	629	1016.7	bedeckt	WSW	11	2.9	2.7	6.2	4.2	2.2	2	1.8	2	1947	17.0	7.11.1955	-8.9	3.11.1980
Köln-Bonn/Flugh.	99	1015.9	wolkig	SE	15	4.5	3.4	10.5	6.8	2.8	-1	1.2	0.2	1957	20.2	1.11.1968	-10.1	3.11.1980
Bendorf	132	1016.6	wolkig	SSE	8	5.8	3.5	10.3	7.3	5.3	3	0.3	3	1951	20.3	2.11.1968	-5.2	2.11.1966
Bad Marienberg	555	1016.6	stark bew.	SW	9	2.7	2.5	6.3	4.2	2.1	2	0.3	1	1963	17.5	7.11.1966	-7.7	3.11.1980
Gießen	195	1016.6	wolkig	SSE	8	4.0	3.6	10.8	6.4	4.0	2	3.2	1	1939	19.1	1.11.1968	-6.5	3.11.1949
Bad Hersfeld	225	1015.9	stark bew.	WSW	2	5.0	4.1	10.3	5.6	3.4	1	0.2	2	1949	17.6	1.11.1968	-9.5	5.11.1949
Wasserkuppe	925	-	in Wolken	SW	17	0.9	0.9	3.0	2.0	0.9	1		0.7	1936	17.1	2.11.1984	-10.3	3.11.1980
Meiningen	453	1016.5	Nebel	SSW	15	3.4	2.7	7.9	4.8	2.4	0	0.6	0.9					
Schmücke	942	-	Nebel	SW	22													