

Wetterkarte

ISSN 0936-5818

D 7311 A

Amtsblatt des Deutschen Wetterdienstes

Erscheint täglich
Nur Postbezug

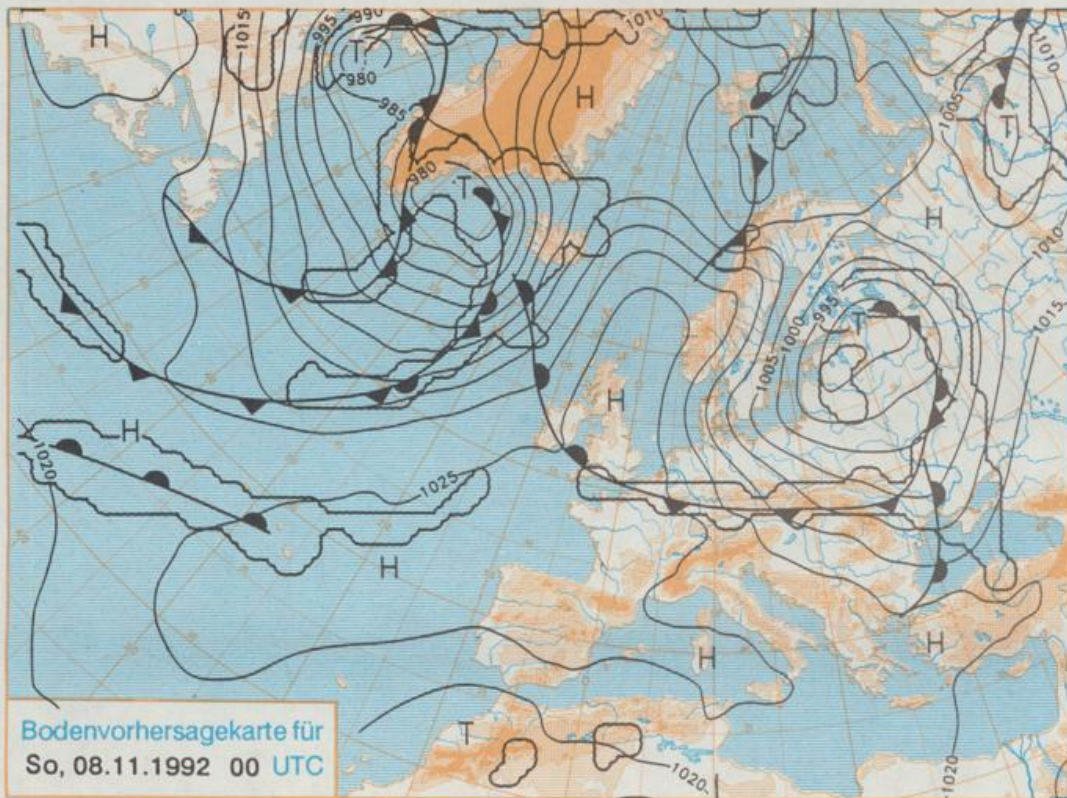
Druck und Verlag: Deutscher Wetterdienst, Zentralamt
Frankfurter Straße 135, 6050 Offenbach am Main
Postfach 10 04 65, Telefon: (069) 80 62-225
Telex: (069) 4152817, Telefax: (069) 80 62-484
Postgirokonto Frankfurt: BLZ 500 100 60, KINr. 490 31-606

Schutzgebühr monatlich 18.-DM
einschließlich Versandkosten,
Einzelpreis 0,80 DM
zuzüglich Versandkosten

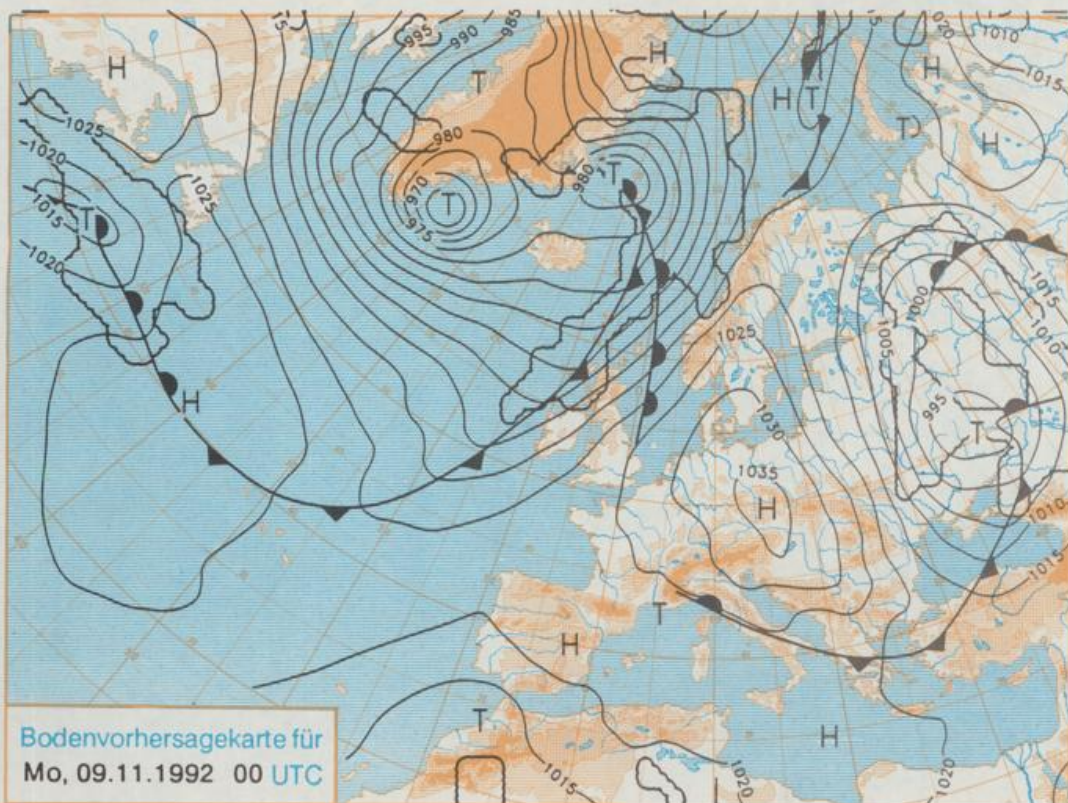
Jahrgang 1992

Freitag, den 06. November

Nummer 311



Stereographische Projektion 1 : 60 000 000 60°N



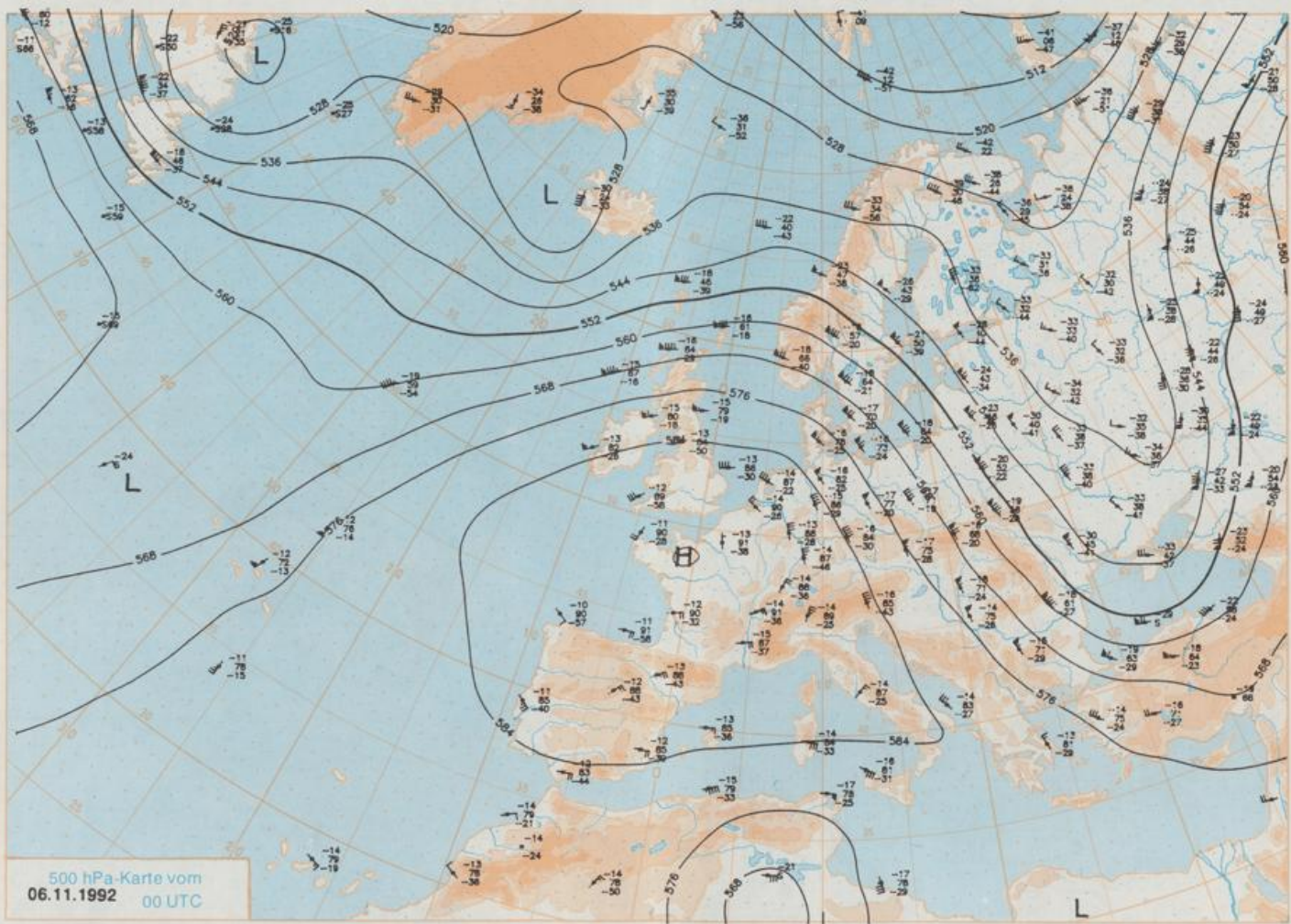
Deutschland-Vorhersage für Sonntag, 08.11.1992

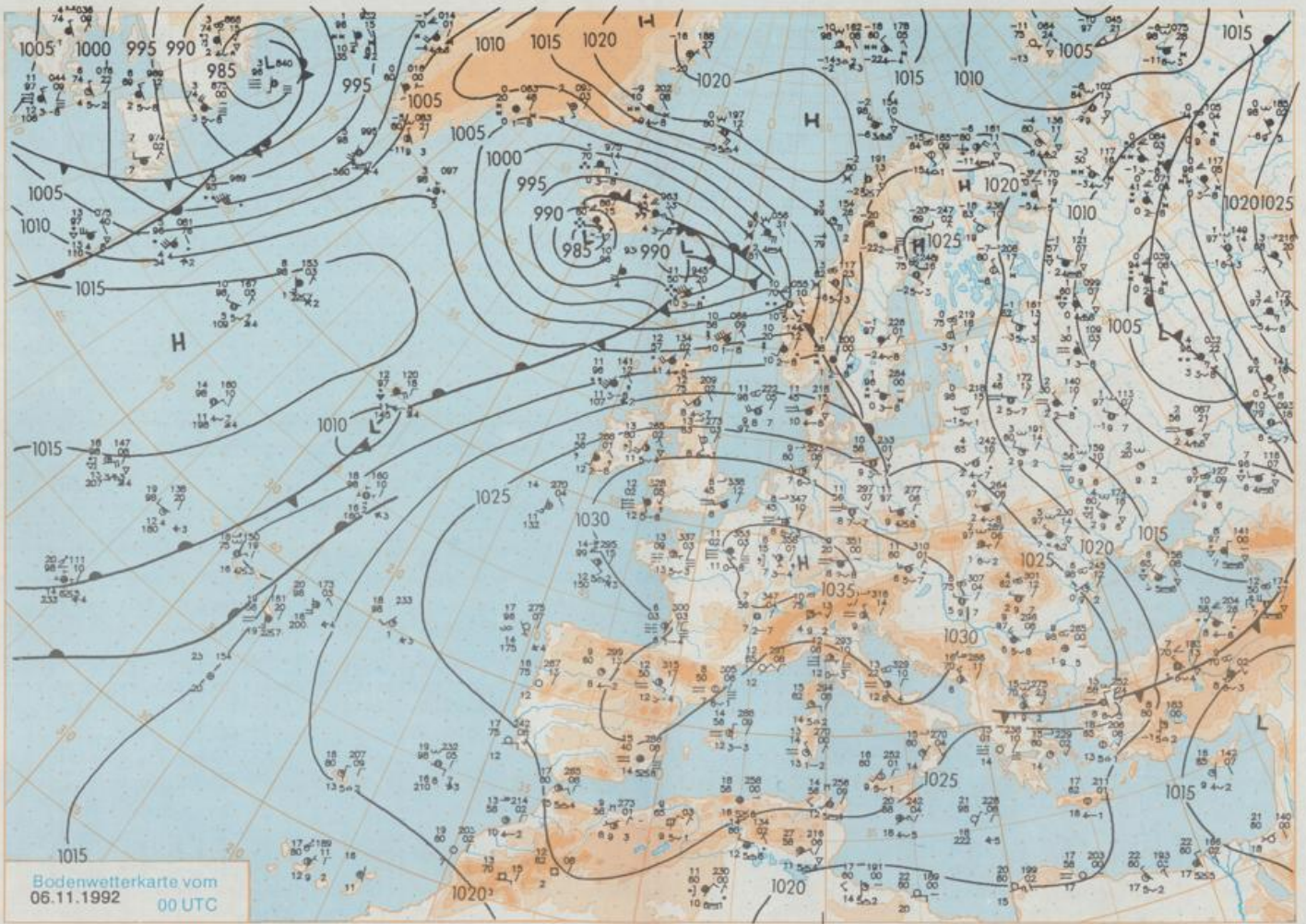
Das am Freitag, 00 UTC noch südlich von Island gelegene Tief zieht bis Sonntag, 00 UTC zum Baltikum. Seine anfangs wellende Kaltfront verlagert sich im Laufe des Samstags rasch über Norddeutschland hinweg südwärts und überquert am Sonntag auch das südliche Bundesgebiet. Ihr folgt trockene Kaltluft, die am Montag unter den den Britischen Inseln nach Mitteleuropa verlagernden Hochs gerät.

Am Sonntag im Süden meist stark bewölkt und anfangs noch Regen. Im Norden und in der Mitte wechselnd wolkig mit sonnigen Abschnitten und nur im Ostseeküstenbereich noch einzelne Schauer. Frühtemperaturen um 5 Grad C, Tageshöchstwerte nur noch um 7 Grad C. Anfangs zum Teil noch mäßiger, sonst schwacher Nordwestwind, auf östliche Richtungen drehend.

Weitere Aussichten für Montag, 09.11.1992

Nach kalter Nacht mit leichtem Frost teils nebligtrüb, teils sonnig. Tageshöchsttemperaturen zwischen 5 Grad C in Nebelgebieten und bis zu 13 Grad C im Westen.





Wettermeldungen von Freitag, dem 6. November 1992 06 UTC

Station	Bar.- höhe (m)	Luftdr. red.NN (hPa)	Wetter	Wind km/h	Temperatur (Grad C)					Sonne Vort. Std.	RR 24h mm	Schnee höhe cm	Extremwerte der Lufttemperatur in der Dekade vom 1.11. bis 10.11.				
					Luft	Tau-	Max	Mittel	Min				Nacht	Tmax	Datum	Tmin	Datum
					2 m	punkt		2 m	5 cm				2 m	5 cm			
Helgoland	8	1027.4	stark bew.	WSW 42	10.7	10.0	12.2	11.4	10.6	10	0.6	0.1	1952	15.5	2.11.1968	0.2	3.11.1980
List / Sylt	29	1024.8	leicht bew.	WSW 31	10.2	9.4	11.5	10.2	10.0	9	0.8	0.6	1937	14.8	2.11.1968	-3.0	2.11.1955
Schleswig	48	1026.2	stark bew.	WSW 26	9.3	8.9	11.1	9.4	9.0	8		1	1947	17.8	2.11.1968	-5.3	9.11.1948
Kiel	31	1026.6	stark bew.	WSW 24	9.5	8.4	11.2	9.3	9.4	8		0.5	1940	19.5	2.11.1968	-4.9	10.11.1981
Arkona	42	1023.9	wolkig	W 39	9.0	8.4	8.6	8.2	7.2	7	0.9	2	1951	17.8	1.11.1968	-2.4	7.11.1970
Norderney	16	1028.9	Nebel	SW 21	8.8	8.4	10.7	9.8	8.2	8	0.2	0.4	1947	16.2	2.11.1968	-2.7	2.11.1955
Bremerhaven	11	1029.1	bedeckt	WSW 26	9.9	8.8	12.2	10.4	9.0	8		1	1949	18.4	2.11.1968	-4.3	2.11.1966
Cuxhaven	12	1028.6	stark bew.	WSW 24	8.8	7.6	11.4	10.0	8.4	7		0.7	1946	18.3	2.11.1968	-3.5	8.11.1970
Hamburg/Flugh.	16	1028.4	stark bew.	WSW 15	9.0	7.9	12.0	10.5	8.8	8		1	1891	20.2	2.11.1968	-7.0	1.11.1956
Lübeck	15	1027.7	bedeckt	WSW 11	9.4	8.1	11.3	9.6	9.4	8		2	1890	19.8	1.11.1968	-7.3	10.11.1921
Boltenhagen	17	1026.2	stark bew.	WSW 31	10.1	9.4	11.3	9.7	10.1	9		0.1	1951	19.1	1.11.1968	-5.2	3.11.1966
Schwerin	67	1027.7	stark bew.	WSW 28	9.4	7.8	10.8	9.3	9.4	9		0.8	1946	19.1	1.11.1968	-5.7	5.11.1949
Warnemünde	10	1026.0	stark bew.	W 26	10.1	9.0	10.2	9.5	10.1	9		2	1951	19.5	1.11.1968	-4.4	2.11.1966
Teterow	50	1026.3	bedeckt	WSW 17	9.9	8.3	8.8	9.0	8.8	8		0.2	1947	18.6	1.11.1968	-4.9	5.11.1949
Barth	7	1024.9	stark bew.	W 24	9.7	8.9	9.1	8.8	8.1	8		0.2					
Greifswald	6	1025.3	bedeckt	W 17	11.0	8.5	8.9	8.3	8.0	7		0.5	1951	19.6	1.11.1968	-4.4	7.11.1970
Ueckermünde	7	1025.5	bedeckt	W 28	10.7	9.3	9.2	7.8	7.6	7		0.5					
Emden	12	1030.0	Nebel	SW 24	9.0	9.0	13.5	10.4	8.0	7	0.3	0.2	1947	17.6	2.11.1968	-4.8	1.11.1956
Bremen/Flugh.	5	1030.0	stark bew.	WSW 22	10.6	9.9	13.2	11.0	8.6	7		0.1	1890	19.4	1.11.1968	-8.8	10.11.1908
Soltau	78	1030.0	stark bew.	W 21	9.9	9.0	11.9	10.4	9.4	8		2	1947	19.6	1.11.1968	-7.5	3.11.1949
Boizenburg	46	1028.6	stark bew.	W 22	9.2	8.7	11.6	9.8	8.9	9		0.8					
Lüchow	18	1029.1	stark bew.	W 13	10.5	9.0	12.1	10.4	10.3	9		0.5	1955	21.1	1.11.1968	-7.7	1.11.1956
Seehausen/Altm.	23	1029.1	bedeckt	WSW 22	10.4	8.7	11.7	10.1	10.3	10		1					
Marnitz	87	1027.2	wolkig	WSW 22	10.0	8.8	10.5	9.6	10.0	9	X	3					
Neuruppin	39	1028.2	stark bew.	W 21	10.6	9.4	8.6	9.5	8.6	8		1					
Neubrandenburg	80	1026.5	stark bew.	WSW 22	10.2	8.7	8.1	8.7	7.9	8		0.5					
Angermünde	55	1026.9	stark bew.	W 30	10.8	10.4	8.6	8.3	7.9	7		2	1951	21.1	1.11.1968	-7.6	1.11.1956
Lingen	26	1030.7	stark bew.	SW 15	9.7	9.7	13.9	11.3	9.7	9		0.0	1951	18.5	1.11.1968	-7.1	4.11.1980
Münst.-Osn./Flugh.	52	1032.4	stark bew.	WSW 18	10.5	9.4	12.9	11.2	10.3	10		0.1					
Osnabrück	97	1032.0	stark bew.	WSW 15	10.3	8.8	12.4	11.0	10.3	10		0.4	1952	20.2	1.11.1968	-6.6	4.11.1980
Bad Salzuflen	139	1032.2	stark bew.	SW 21	10.5	9.4	11.6	10.5	10.3	10		0.3	1935	20.7	1.11.1968	-6.0	4.11.1941
Hannover/Flugh.	54	1030.5	bedeckt	W 17	10.1	9.4	12.2	11.1	10.1	9		0.7	1936	20.6	1.11.1968	-8.3	4.11.1980
Braunschweig	88	1031.1	leicht bew.	WSW 11	9.3	8.0	12.0	10.7	9.3	8		1	1891	21.5	1.11.1968	-8.5	8.11.1908
Gardelegen	48	1029.8	stark bew.	W 26	10.6	8.8	11.9	10.4	10.6	10		1					
Magdeburg	84	1030.4	wolkig	WSW 15	10.0	7.5	11.5	10.3	9.9	9		0.7	1947	20.6	1.11.1968	-8.3	1.11.1956
Potsdam	99	1028.6	stark bew.	W 28	10.8	9.7	9.3	9.2	9.3	9		1	1893	21.5	5.11.1899	-8.3	10.11.1908
Berlin-Temp.	49	1028.0	bedeckt	WNW 28	11.3	9.3	9.0	10.0	9.0	9		0.9	1876	20.5	1.11.1968	-8.8	10.11.1908
Lindenberg	112	1028.0	stark bew.	W 21	11.0	8.6	8.5	8.8	8.0	7		2	1951	19.8	1.11.1968	-8.0	1.11.1956
Manschnow	16	1027.2	stark bew.	W 26	11.4	10.4	9.1	8.4	7.9	8		2					
Düsseldorf/Flugh.	41	1034.0	bedeckt	WSW 11	10.2	8.9	11.5	10.7	9.2	6		0.0	1969	18.3	10.11.1977	-6.7	4.11.1980
Bocholt	24	1033.3	bedeckt	WSW 15	10.5	9.0	12.6	11.0	10.4	9		0.0	1947	19.7	7.11.1955	-7.8	8.11.1980
Essen	161	1033.8	bedeckt	W 11	9.7	8.8	10.8	10.2	9.6	9		0.6	1935	19.8	2.11.1968	-5.8	4.11.1980
Kahler Asten	859	-	in Wolken	WSW 26	5.8	5.8	6.9	6.2	5.7	5		3	1955	17.6	7.11.1965	-9.8	3.11.1980
Bad Lipspringe	158	1032.8	bedeckt	WSW 11	10.0	9.5	10.7	10.0	10.0	10		2	1951	20.1	2.11.1968	-7.2	8.11.1980
Kassel	233	1033.9	Nebel	SSW 5	7.6	7.4	10.2	9.0	7.3	4		0.2	1951	20.7	1.11.1968	-5.0	5.11.1988
Göttingen	173	1032.8	bedeckt	WSW 5	11.0	7.6	11.5	10.2	10.6	8		0.2	1947	20.6	1.11.1968	-11.0	2.11.1949
Leinefelde	356	1032.8	bedeckt	WSW 13	9.3	7.6	9.7	8.7	8.9	8		0.5	1957	19.7	1.11.1968	-6.4	2.11.1980
Braunlage	610	1031.8	bedeckt	W 13	7.5	6.3	8.4	6.9	7.5	7		2	1936	18.8	9.11.1983	-8.6	3.11.1980
Brocken	1153	-	Nebel	W 46	4.1	4.1	5.2	4.0	4.1	3		5	1951	17.0	2.11.1968	-13.0	3.11.1980
Artern	166	1031.8	stark bew.	SW 17	9.4	7.8	10.2	9.1	9.4	9		1	1954	21.8	1.11.1968	-7.6	1.11.1956
Leipzig/Flugh.	141	1031.7	leicht bew.	WSW 21	8.9	6.9	10.2	9.2	8.5	7	0.1	0.1	1951	21.3	1.11.1968	-8.0	1.11.1956
Wittenberg	106	1029.9	stark bew.	W 18	10.6	9.1	9.9	8.9	9.8	9		2	1951	21.2	1.11.1968	-8.4	1.11.1956
Oschatz	152	1030.8	leicht bew.	WSW 28	9.9	8.3	9.8	9.2	9.8	8		0.4					
Dresden/Flugh.	227	1031.3	stark bew.	W 13	10.4	8.3	9.2	8.9	9.2	9		0.5	1917	19.1	2.11.1945	-7.7	1.11.1956
Doberflug-Kr.	99	1030.2	bedeckt	W 22	11.0	8.5	9.5	9.1	9.5	9		0.7					
Cottbus	69	1029.7	stark bew.	W 18	11.5	8.8	9.1	9.4	8.4	8		0.7	1951	19.8	3.11.1968	-9.0	1.11.1956
Görlitz	238	1029.8	stark bew.	W 26	10.4	8.9	7.9	8.6	7.4	7		1	1951	18.4	3.11.1968	-7.8	1.11.1956
Aachen	205	1034.1	bedeckt	SW 15	10.0	8.7	10.7	10.4	10.0	9		0.0	1891	21.6	2.11.1984	-6.9	9.11.1908
Nürnberg	629	1034.8	stark bew.	SW 5	7.1	6.5	10.2	7.8	7.1	7	0.2	0.1	1947	17.0	7.11.1955	-8.9	3.11.1980
Köln-Bonn/Flugh.	99	1034.4	bedeckt	SSW 4	10.0	9.6	11.5	10.2	10.0	9		2	1957	20.2	1.11.1968	-10.1	3.11.1980
Bendorf	132	1035.0	stark bew.	SE 4	9.5	8.4	11.7	10.1	9.3	8		0.1	1951	20.3	2.11.1968	-5.2	2.11.1966
Bad Marienberg	555	1034.5	Nebel	W 5	7.9	7.7	8.6	7.3	7.5	8		3	1963	17.5	7.11.1966	-7.7	3.11.1980
Giessen	195	1034.8	stark bew.	S 8	7.8	7.2	11.1	9.6	7.8	5		5	1939	19.1	1.11.1968	-6.5	3.11.1949
Bad Hersfeld	225	1034.5	stark bew.	SW 9	10.2	8.7	10.2	9.2	10.2	9		0.1	1949	17.6	1.11.1968	-9.5	5.11.1949
Wasserkuppe	925	-	in Wolken	WSW 15	5.0	5.0	5.4	4.4	4.9	5		1	1936	17.1	2.11.1984	-10.3	3.11.1980
Meiningen	453	1034.5	bedeckt	still	8.3	6.4	8.1	7.4	6.7	5		5					
Schmücke	942	-	Nebel	W 9	5.3	4.9	4.4	3.9	4.2	4		1	Re				
Erfurt/Flugh.	323	1033.4	stark bew.	W 9	8.8	7.3	9.6	8.8	8.6	7		0.0	1967	20.8	1.11.1968	-8.5	8.11.1980
Neuhaus a.R.	850	-	Nebel	W 8	5.3	5.3	5.4	4.									