

# Wetterkarte

ISSN 0936-5818

D 7311 A

Amtsblatt des Deutschen Wetterdienstes

Erscheint täglich  
Nur Postbezug

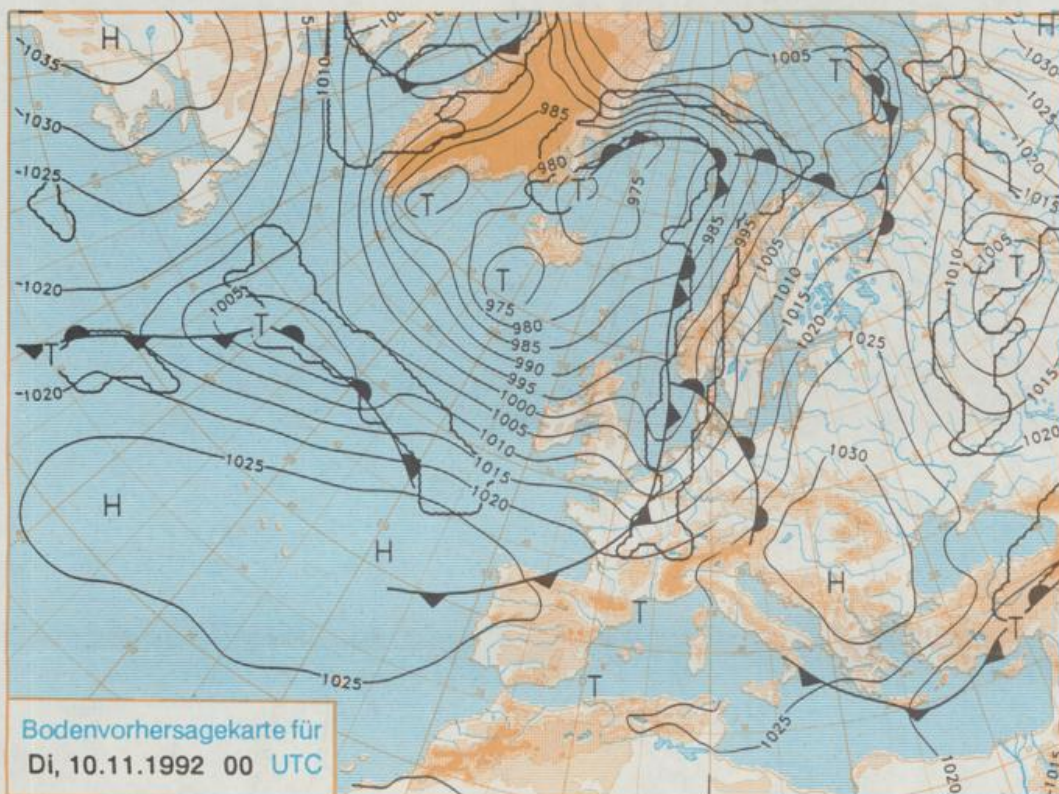
Druck und Verlag: Deutscher Wetterdienst, Zentralamt  
Frankfurter Straße 135, 6050 Offenbach am Main  
Postfach 10 04 65, Telefon: (069) 80 62-225  
Telex: (089) 4152817, Telefax: (069) 80 62-484  
Postgirokonto Frankfurt: BLZ 500 100 60, KtNr. 490 31-608

Schutzgebühr monatlich 18,-DM  
einschließlich Versandkosten,  
Einzelpreis 0,80 DM  
zuzüglich Versandkosten

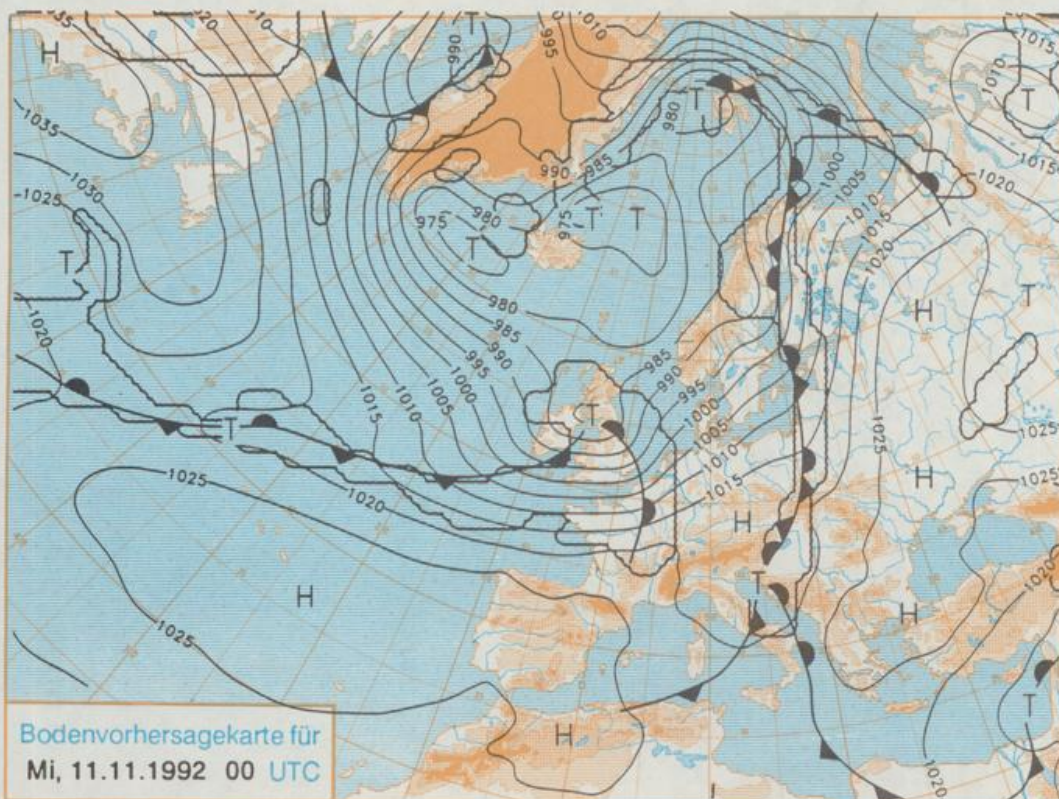
Jahrgang 1992

Sonntag, den 08. November

Nummer 313



Stereographische Projektion 1 : 60 000 000 60°N



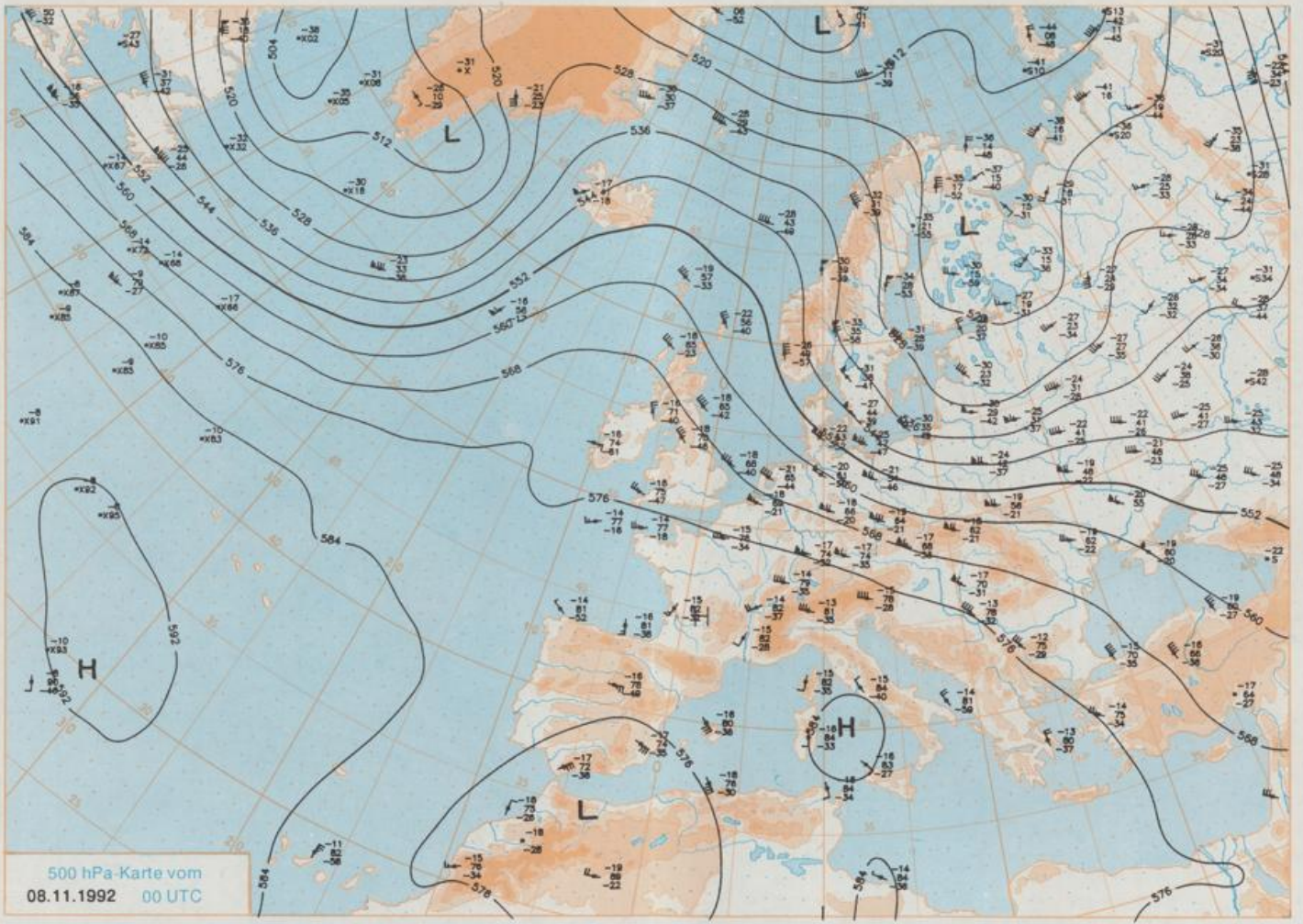
## Deutschland-Vorhersage für Dienstag, 10.11.1992

Die Ausläufer des am Sonntag, 00 UTC bei Grönland liegenden Orkantiefs greifen schon in der Nacht zu Dienstag auf Deutschland über und führen milde Meeressluftmassen heran. Im weiteren Verlauf greift eine neue Sturmtiefwelle von Westen her über.

Wechselnde, vielfach starke Bewölkung und von West nach Ost Durchzug eines Regengebietes. Tiefste Temperaturen 2 bis 6 Grad C. Tageshöchsttemperaturen 7 bis 12 Grad C. Schwacher bis mäßiger, in der Mitte und im Norden auch frischer Wind aus Süd bis Südwest.

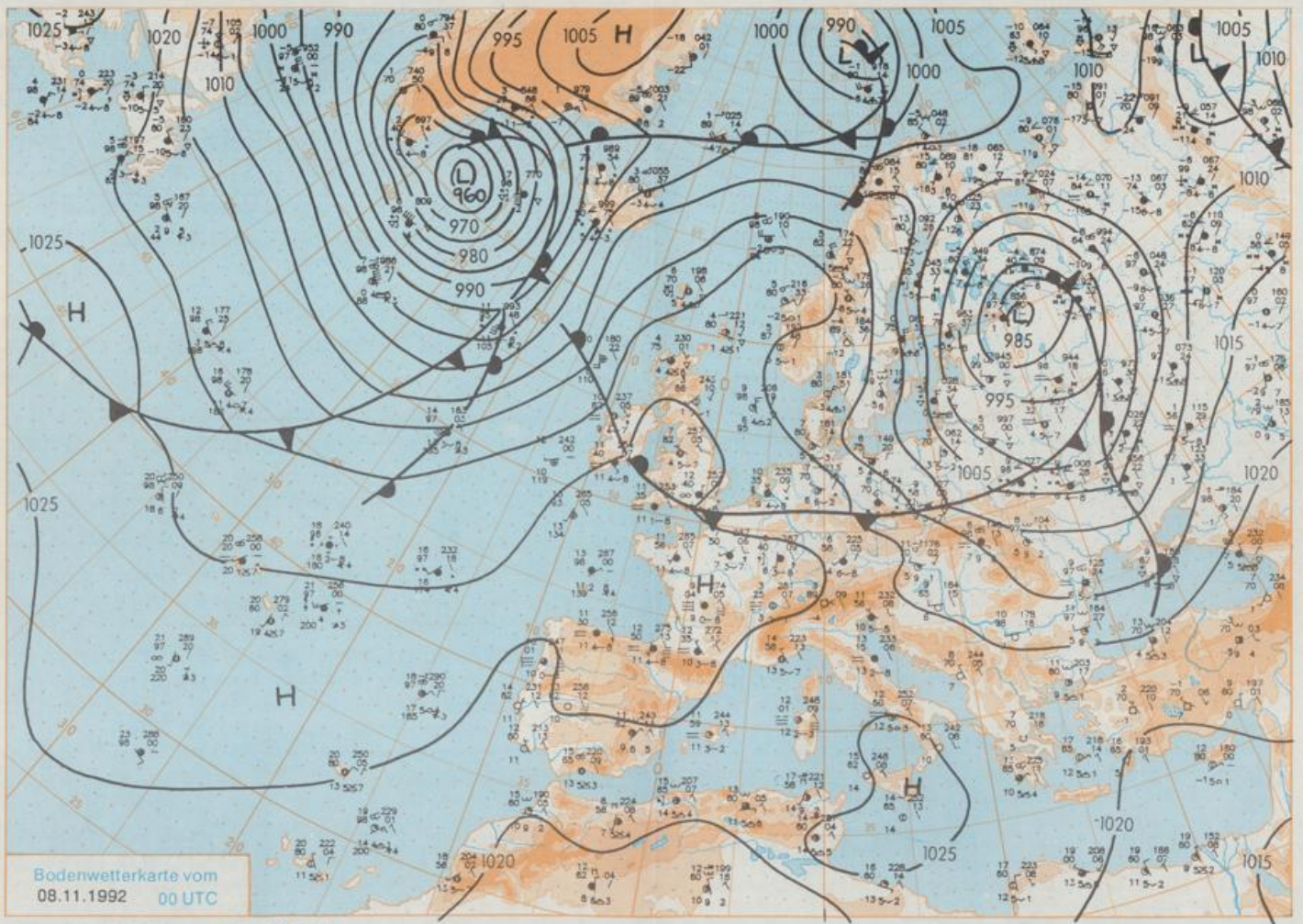
## Weitere Aussichten für Mittwoch, 11.11.1992

Nach kurzer Wetterberuhigung von Westen her erneut unbeständig und stark auffrischender Wind.



500 hPa Karte vom  
08.11.1992 00 UTC

Stereographische Projektion 1 : 30 000 000 60°N



Wettermeldungen von Sonntag, dem 8. November 1992 06 UTC

Station	Bar.- höhe (m)	Luftdr. red.NN (hPa)	Wetter	Wind km/h	Deutschland					Sonne Vort. Std.	RR 24h mm	Schnee höhe cm	Extremwerte der Lufttemperatur in der Dekade vom 1.11. bis 10.11.					
					Temperaturen (Grad C)								Tmax	Datum	Tmin	Datum		
					Luft 2 m	Tau- punkt	Max	Mittel	Min								Nacht 2 m	
Helgoland	8	1023.5	leicht bew.	N	17	9.4	5.8	11.5	10.6	9.0	7	3	1952	15.5	2.11.1968	0.2	3.11.1980	
List / Sylt	29	1024.4	wolkenlos	NE	21	4.4	1.7	10.5	9.0	4.4	2	6	1937	14.8	2.11.1968	-3.0	2.11.1955	
Schleswig	48	1024.1	wolkenlos	NNE	11	3.7	3.7	10.9	8.1	3.6	2	10	1947	17.8	2.11.1968	-5.3	9.11.1948	
Kiel	31	1023.6	leicht bew.	NNE	13	5.4	2.7	11.0	8.1	4.5	2	9	1940	19.5	2.11.1968	-4.9	10.11.1981	
Arkona	42	1020.8	leicht bew.	NNE	42	4.5	0.8	10.4	8.3	4.4	3	9	1951	17.8	1.11.1968	-2.4	7.11.1970	
Norderney	16	1023.7	wolkig	N	17	9.0	7.1	10.6	9.8	8.2	8	2	1947	16.2	2.11.1968	-2.7	2.11.1955	
Bremerhaven	11	1023.6	leicht bew.	W	13	6.7	5.5	11.1	9.4	6.6	4	3	1949	18.4	2.11.1968	-4.3	2.11.1966	
Cuxhaven	12	1023.8	leicht bew.	NNW	18	7.5	5.7	10.6	9.8	7.4	3	4	1946	18.3	2.11.1968	-3.5	8.11.1970	
Hamburg/Flugh.	16	1022.9	wolkig	WNW	4	5.0	3.8	11.6	9.2	4.7	2	8	1891	20.2	2.11.1968	-7.0	1.11.1956	
Lübeck	15	1022.4	leicht bew.	NW	2	4.0	3.3	11.9	9.0	4.0	-0	4	1890	19.8	1.11.1968	-7.3	10.11.1921	
Boltenhagen	17	1022.2	stark bew.	N	33	7.4	6.0	12.1	9.5	6.6	5	3	1951	19.1	1.11.1968	-5.2	3.11.1966	
Schwerin	67	1022.5	wolkig	NW	13	5.8	4.3	11.5	8.6	5.4	4	3	1946	19.1	1.11.1968	-5.7	5.11.1949	
Warnemünde	10	1022.2	leicht bew.	N	37	6.4	2.8	11.9	9.7	6.4	5	6	1951	19.5	1.11.1968	-4.4	2.11.1966	
Teterow	50	1021.1	wolkig	NNW	18	6.1	4.5	12.0	9.0	5.2	4	5	1947	18.6	1.11.1968	-4.9	5.11.1949	
Barth	7	1021.1	leicht bew.	N	24	5.0	1.0	12.0	9.1	4.9	3	8						
Greifswald	6	1020.2	leicht bew.	NNW	18	5.9	1.4	12.2	9.1	5.9	4	8	1951	19.6	1.11.1968	-4.4	7.11.1970	
Ueckermünde	7	1019.4	Schauer	NW	22	5.3	4.3	12.6	9.1	4.9	4	5						
Emden	12	1024.5	wolkig	W	9	7.3	6.7	11.0	9.0	6.5	5	1	1947	17.6	2.11.1968	-4.8	1.11.1956	
Bremen/Flugh.	5	1024.3	wolkig	WNW	9	5.8	4.7	11.7	9.4	3.3	1	2	1890	19.4	1.11.1968	-8.8	10.11.1908	
Sozial	78	1023.8	leicht bew.	W	9	5.4	4.7	11.9	9.2	4.6	3	4	1947	19.6	1.11.1968	-7.5	3.11.1949	
Boizenburg	46	1022.9	leicht bew.	W	11	4.5	4.5	12.0	8.8	4.5	3	2						
Lüchow	18	1022.6	leicht bew.	WNW	9	4.8	4.2	12.5	9.8	4.8	3	0.7	1955	21.1	1.11.1968	-7.7	1.11.1956	
Seehausen/Altm.	23	1022.6	leicht bew.	W	17	5.3	4.1	12.8	9.9	5.0	4	2						
Marnitz	87	1021.3	wolkig	W	22	6.0	5.0	12.2	8.9	4.6	3	X	4					
Neuruppin	39	1021.2	stark bew.	WNW	13	5.4	4.8	12.4	9.5	4.2	2	2						
Neubrandenburg	80	1020.3	wolkig	WNW	17	6.0	4.5	11.8	8.9	5.1	4	5						
Angermünde	55	1019.7	stark bew.	W	18	5.5	5.4	12.6	5.0	4.4	3	2	1951	21.1	1.11.1968	-7.6	1.11.1956	
Lingen	26	1024.7	leicht bew.	WNW	4	3.9	3.9	10.8	9.7	3.8	2	2	1951	18.5	1.11.1968	-7.1	4.11.1980	
Münst.-Osn./Flugh.	52	1025.3	Nebel	W	8	5.2	5.2	10.6	9.6	5.2	5	0.6						
Osnabrück	97	1025.0	Nebel	WSW	2	3.9	3.9	10.1	9.6	3.9	2	3	1952	20.2	1.11.1968	-6.6	4.11.1980	
Bad Salzuflen	139	1025.2	Nebel	S	4	4.5	4.5	10.2	9.6	4.3	3	2	1935	20.7	1.11.1968	-6.0	4.11.1941	
Hannover/Flugh.	54	1023.9	stark bew.	W	11	6.5	5.9	11.9	9.3	5.1	3	2	1936	20.6	1.11.1968	-8.3	4.11.1980	
Braunschweig	88	1023.4	bedeckt	SW	9	6.3	4.8	12.1	9.4	5.8	4	2	1891	21.5	1.11.1968	-8.5	8.11.1908	
Gardelegen	48	1023.1	stark bew.	W	15	4.9	4.0	12.7	10.1	4.9	4	0.6						
Magdeburg	84	1022.9	stark bew.	W	15	6.1	3.6	13.6	10.9	4.8	3	0.3	1947	20.6	1.11.1968	-8.3	1.11.1956	
Potsdam	99	1021.3	stark bew.	W	21	5.7	5.7	12.7	10.8	4.5	2	0.9	1893	21.5	5.11.1899	-8.3	10.11.1908	
Berlin-Temp.	49	1020.7	stark bew.	WNW	21	6.0	5.0	13.0	11.1	6.0	5	1	1876	20.5	1.11.1968	-8.8	10.11.1908	
Lindenberg	112	1020.2	wolkig	WNW	18	5.2	4.1	11.7	10.6	4.2	2	2	1951	19.8	1.11.1968	-8.0	1.11.1956	
Manschnow	16	1019.3	stark bew.	W	18	5.5	4.9	12.2	11.0	5.1	4	0.6						
Düsseldorf/Flugh.	41	1025.0	leicht bew.	NNE	11	8.7	8.1	10.5	9.3	8.7	8	0.7	1969	18.3	10.11.1977	-6.7	4.11.1980	
Bocholt	24	1025.5	leicht bew.	still	5.5	4.4	10.8	9.7	5.5	2	0.9	1947	19.7	7.11.1955	-7.8	8.11.1980		
Essen	161	1025.3	wolkig	ENE	9	7.8	6.4	9.7	8.6	7.8	7	4	1935	19.8	2.11.1968	-5.8	4.11.1980	
Kahler Asten	859	-	in Wolken	N	18	3.4	3.4	5.8	5.3	3.4	3	8	1955	17.6	7.11.1965	-9.8	3.11.1980	
Bad Lippspringe	158	1025.2	wolkig	ENE	4	3.3	3.2	10.5	9.5	3.2	0	2	1951	20.1	2.11.1968	-7.2	8.11.1980	
Kassel	233	1024.5	leicht bew.	NNW	4	5.6	4.8	8.1	7.8	5.6	2	0.6	1951	20.7	1.11.1968	-5.0	5.11.1988	
Göttingen	173	1024.7	leicht bew.	still	3.7	2.6	10.1	9.6	3.7	1	1	1	1947	20.6	1.11.1968	-11.0	2.11.1949	
Leinefelde	356	1024.7	leicht bew.	WNW	9	4.1	3.3	10.3	8.4	4.0	2	2.5	2	1957	19.7	1.11.1968	-6.4	2.11.1980
Braunlage	610	1024.6	leicht bew.	still	1.4	-0.4	7.0	6.6	1.4	-2	2	2	1936	18.8	9.11.1983	-8.6	3.11.1980	
Brocken	1153	-	gef. Nebel	NNW	41	-0.7	-0.8	4.8	3.7	-0.7	-2	0.3	10	1951	17.0	2.11.1968	-13.0	3.11.1980
Artern	166	1023.6	leicht bew.	WSW	8	4.9	2.3	11.7	9.6	4.9	3	3.0	1	1954	21.8	1.11.1968	-7.6	1.11.1956
Leipzig/Flugh.	141	1022.9	leicht bew.	WNW	13	5.9	3.0	13.5	10.5	5.9	4	5.4	0.3	1951	21.3	1.11.1968	-8.0	1.11.1956
Wittenberg	106	1021.7	stark bew.	W	9	5.5	4.3	12.9	10.8	5.5	4	2.1	0.6	1951	21.2	1.11.1968	-8.4	1.11.1956
Oschatz	152	1022.0	wolkig	W	21	5.8	4.8	14.6	10.9	5.7	4	7.2	0.8					
Dresden/Flugh.	227	1022.2	wolkig	W	11	5.9	4.7	14.4	10.4	5.8	4	7.0	1	1917	19.1	2.11.1945	-7.7	1.11.1956
Doberlug-Kir.	99	1021.8	wolkig	WNW	21	5.3	4.1	13.3	10.5	5.2	4	3.7	0.8					
Cottbus	69	1020.8	stark bew.	W	15	5.6	3.9	13.2	10.8	5.5	4	0.7	1951	19.8	3.11.1968	-9.0	1.11.1956	
Görlitz	238	1021.2	wolkig	WNW	18	4.6	3.5	13.3	10.2	4.5	3	4.8	3	1951	18.4	3.11.1968	-7.8	1.11.1956
Aachen	205	1024.7	Sprühregen	NNW	5	9.4	9.2	12.0	9.2	9.4	9	3.5	2	1891	21.6	2.11.1984	-6.9	9.11.1908
Nürnberg	629	1024.8	Sprühregen	WSW	13	6.7	6.7	6.9	5.6	6.5	7	2	2	1947	17.0	7.11.1955	-8.9	3.11.1980
Köln-Bonn/Flugh.	99	1023.6	Sprühregen	NNW	11	10.1	9.7	13.5	9.4	9.8	9	4.2	3	1957	20.2	1.11.1968	-10.1	3.11.1980
Bonn	132	1024.6	Sprühregen	ESE	4	8.3	7.7	10.3	8.4	7.5	7	1.9	1	1951	20.3	2.11.1968	-5.2	2.11.1966
Bad Marienberg	555	1024.1	Regen	WNW	5	7.2	7.2	7.4	5.8	6.3	7	0	1963	17.5	7.11.1966	-7.7	3.11.1980	
Gießen	195	1024.2	bedeckt	W	8	8.9	7.9	9.2	7.9	8.6	9	0	1939	19.1	1.11.1968	-6.5	3.11.1949	
Bad Hersfeld	225	1024.7	stark bew.	NNW	5	7.7	6.3	9.2	8.7	7.7	6	0.9	1949	17.6	1.11.1968	-9.5	5.11.1949	
Wasserkuppe	925	-	Sprühregen	NW	21	4.1	4.1	8.0	4.0	3.1	3	4	1936	17.1	2.11.1984	-10.3	3.11.1980	
Meiningen	453	1023.9	Sprühregen	N	11	7.1	6.0	9.4	8.1	7.1	7	4.1	0.2					
Schmücke	942	-	Sprühregen	N	9	1.8	1.5	4.2	3.6	1.8	2	2						
Erfurt/Flugh.	323	1024.3	leicht bew.	W	5	5.5	4.0	13.1	8.7	5.5	4	7.3	0.1	1967	20.8	1.11.1968	-8.5	8.11.1980
Neuhaus a.R.	850	-	Sprühregen	NNW	15	4.2	4.2	4.8	4.3	4.2	4	1						
Gera-Leumnitz	312																	